




Bestand Schutzgut Kultur- und sonstige Sachgüter

Vorhabensbezogene Angaben ¹















Geplantes Vorhaben

-  Trassenkorridor (1.000 m)
-  Suchraum Umspannwerk (Zone 0)
-  Trassenkorridor Maßnahme 51b (1.000 m)

Untersuchungsgebiet








-  Zone 2 (1.000 m um Trassenkorridor und UW-Suchraum)

Kulturgüter


-  Grabhügelfeld ²
-  Diverse Einzelfunde ²
-  Siedlung
-  Burg
-  Grab
-  Großsteingrab
-  Grabhügel / Grabhügelfeld
-  Urne, Umengrab, Urnenfriedhof
-  sonstige Kulturgüter (z.B. Münz-, Keramik-, Knochen-, Waffen und sonstige Einzelfunde, Befestigungen, Gräben, Landwehre und landschaftliche Relikte)
-  Bodendenkmäler ²
-  Historische Kulturlandschaftselemente ³
-  Bau- und Kunstdenkmäler ⁴
-  Linienförmige Bau- und Kunstdenkmäler ⁴
-  Baudenkmäler ⁵

Sachgüter




Raumordnerische Ausweisungen ⁶

-  Rohstoffgewinnung
-  LROP Vorranggebiet Rohstoffe
-  LROP Vorranggebiet, erfüllt
-  RROP Vorranggebiet Rohstoffe
-  RROP Vorbehaltsgebiet Rohstoffe
-  Windenergie
-  RROP Vorranggebiet Windenergie

Sondergebiete der verbindlichen (B-Plan) und vorbereitenden (FNP) Bauleitplanung ⁷

-  SO Windenergie

Bodenabbau lt. Genehmigungsstand ⁷




-  Voranfrage, beantragt, im Verfahren
-  genehmigt
-  im Abbau





Windenergieanlagen ⁸

-  Bestand

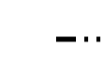

Sonstige Planzeichen ¹⁰


Leitungsbestand ⁹

-  110-kV-Leitung
-  220-kV-Leitung
-  380-kV-Leitung

- #### Verkehrswege
-  Bahnlinie elektrifiziert
 -  Bahnlinie nicht elektrifiziert
 -  Bundesstraße
 -  Bundesautobahn

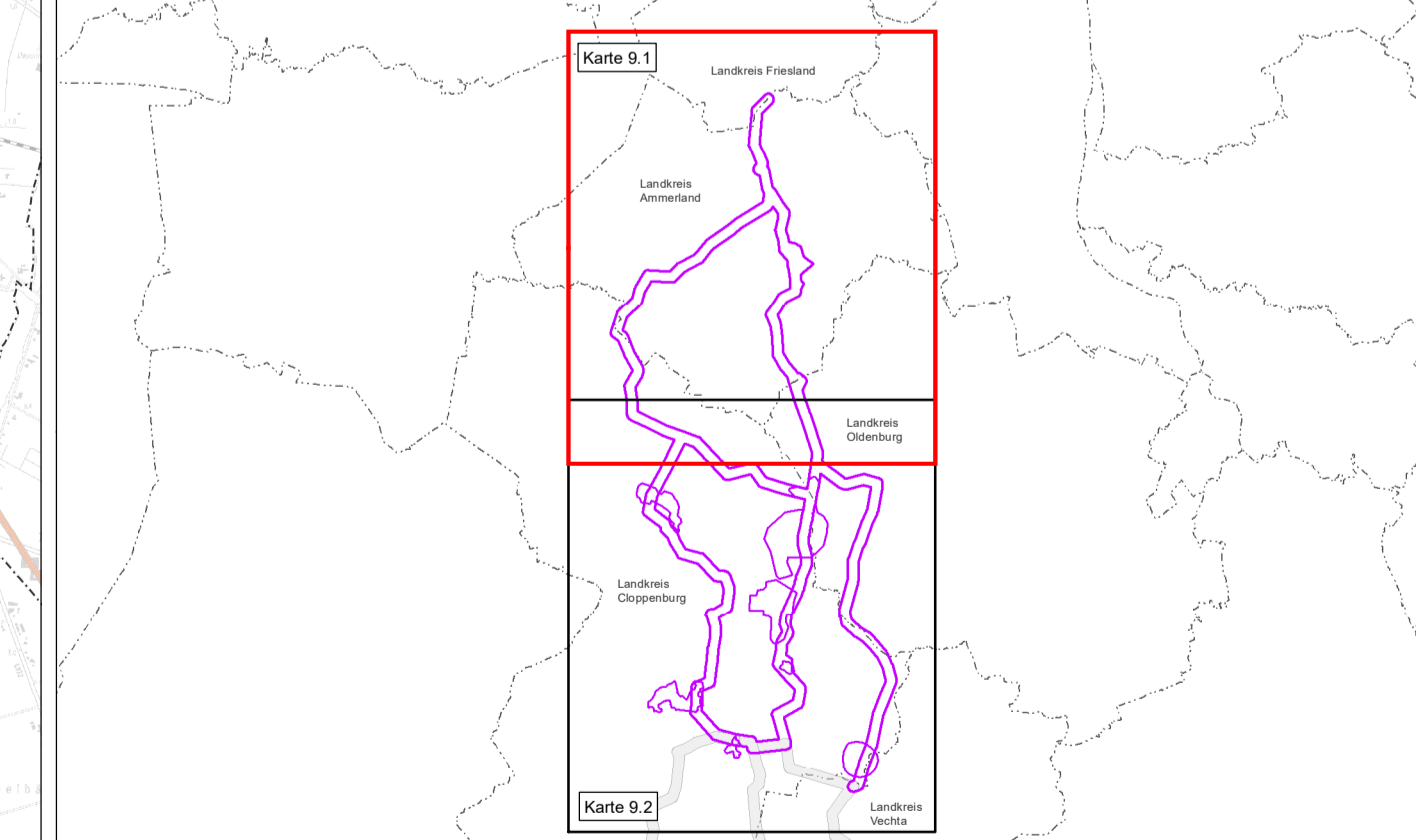
Verwaltungsgrenzen

-  Kreisgrenze
-  Gemeindegrenze

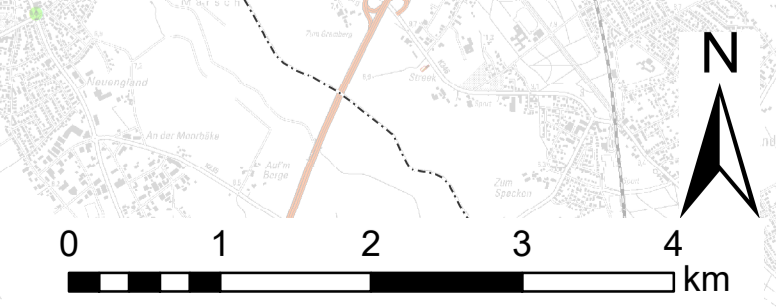
- #### Nutzungsstrukturen
-  Oberflächengewässer

Quellenangaben:

- 1 Gutachterliche Erhebung
- 2 Niedersächsisches Landesamt für Denkmalpflege (ADAB Datensätze)
- 3 Historische Kulturlandschaftselemente Landkreis Cloppenburg, Landkreis Vechta
- 4 Niedersächsisches Landesamt für Denkmalpflege Bau- und Kulturdenkmale
- 5 Baudenkmale Landkreis Vechta (über NLD-Daten hinaus)
- 6 Landesraumordnungsprogramm (LRÖP) Entwurf 2017; Regionale Raumordnungsprogramme der Landkreise Ammerland, Cloppenburg, Friesland
- 7 Landkreise
- 8 Energieatlas; ML Niedersachsen ergänzt um ATKIS Daten
- 9 TenneT
- 10 ATKIS Basis DLM © LGLN, 2016






Anschluss Blatt 2



Quelle: Auszug aus den Geobasisdaten der Niedersächsischen Vermessungs- und Katasterverwaltung, © 2015



Auftraggeber: TenneT TSO GmbH Runder Straße 70 Tel: +49 (0) 521 3874-0 30448 Baysdorf Fax: +49 (0) 521 3770-4009 			
Arbeitsgemeinschaft: IBL Umweltplanung GmbH planungsgruppe grün gmbh Bahnhofsstraße 14a planungsgruppe grün gmbh 26122 Cloppenburg Tel: +49 (0) 421 33752-0 Tel: +49 (0) 421 33752-0 Fax: +49 (0) 421 33752-33 Fax: +49 (0) 421 33752-11 Fax: +49 (0) 421 33752-33  			
Projekt: 380-kV-Leitung Conneforde - Cloppenburg - Merzen (CCM) Maßnahme 51a: Conneforde - Cloppenburg Raumordnungsverfahren (ROV)			
Thema: Unterlage 2B: Umweltverträglichkeitsstudie			
Bestandskarte Schutzgut Kultur- und sonstige Sachgüter			
Blattgröße: 810 x 891 Blatttitel: IBL_cn	Maßstab: 1 : 50.000 Gezeichnet: IBL_uj	Status: Bericht Geprüft: IBL_dp	Kartennummer: Karte 9.1 Stand: 08.06.2017

Bestand Schutzgut Kultur- und sonstige Sachgüter

Vorhabensbezogene Angaben ¹

Geplantes Vorhaben

- Trassenkorridor (1.000 m)
- Suchraum Umspannwerk (Zone 0)
- Trassenkorridor Maßnahme 51b (1.000 m)

Untersuchungsgebiet

- Zone 2 (1.000 m um Trassenkorridor und UW-Suchraum)

Kulturgüter

- Grabhügel ²
- Diverse Einzelfunde ²
- Siedlung
- Burg
- Grab
- Großsteingrab
- Grabhügel / Grabhügel
- Urne, Umengrab, Urnenfriedhof
- sonstige Kulturgüter (z.B. Münz-, Keramik-, Knochen-, Waffen- und sonstige Einzelfunde, Befestigungen, Gräben, Landwehre und landschaftliche Relikte)
- Bodendenkmäler ²
- Historische Kulturlandschaftselemente ³
- Bau- und Kunstdenkmäler ⁴
- Linienförmige Bau- und Kunstdenkmäler ⁴
- Baudenkmäler ⁵

Sachgüter

Raumordnerische Ausweisungen ⁶

- Rohstoffgewinnung
- LROP Vorranggebiet Rohstoffe
- LROP Vorranggebiet, erfüllt
- RROP Vorranggebiet Rohstoffe
- RROP Vorbehaltsgebiet Rohstoffe
- Windenergie
- RROP Vorranggebiet Windenergie

Sondergebiete der verbindlichen (B-Plan) und vorbereitenden (FNP) Bauleitplanung ⁷

- SO Windenergie

Bodenabbau lt. Genehmigungsstand ⁷

- Voranfrage, beantragt, im Verfahren
- genehmigt
- im Abbau

Windenergieanlagen ⁸

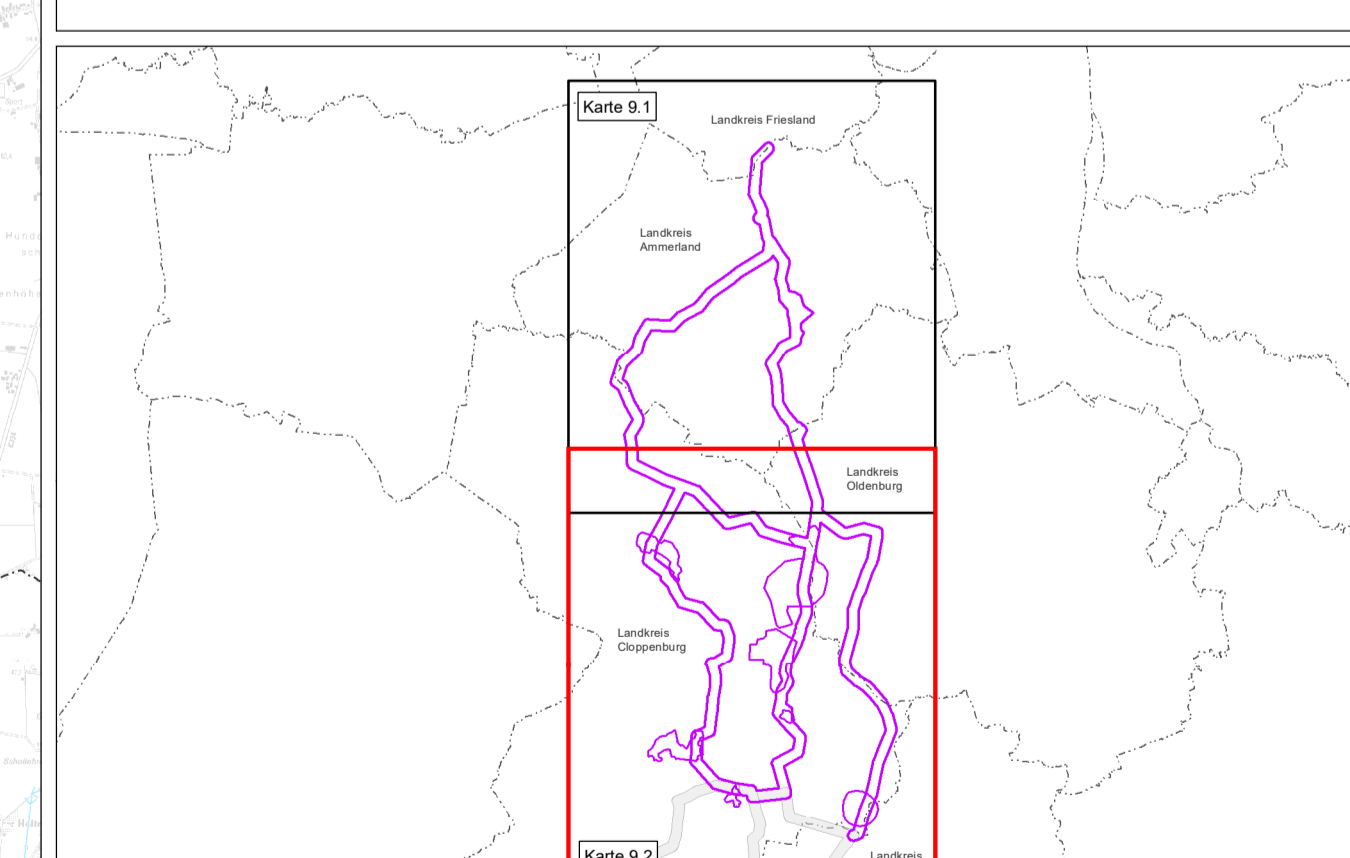
- Bestand

Sonstige Planzeichen ¹⁰

- | | |
|---------------------------|--------------------------------|
| 110-kV-Leitung | Bahnlinie elektrifiziert |
| 220-kV-Leitung | Bahnlinie nicht elektrifiziert |
| 380-kV-Leitung | Bundesstraße |
| | Bundesautobahn |
| Verwaltungsgrenzen | Nutzungsstrukturen |
| Kreisgrenze | Oberflächengewässer |
| Gemeindegrenze | |

Quellenangaben:

- 1 Gutachterliche Erhebung
- 2 Niedersächsisches Landesamt für Denkmalpflege (ADAB Datensätze)
- 3 Historische Kulturlandschaftselemente Landkreis Cloppenburg, Landkreis Vechta
- 4 Baudenkmäler Landesamt für Denkmalpflege Bau- und Kulturdenkmale
- 5 Baudenkmäler Landkreis Vechta (über NLD-Daten hinaus)
- 6 Landesraumordnungsprogramm (LROP) Entwurf 2017; Regionale Raumordnungsprogramme der Landkreise Ammerland, Cloppenburg, Friesland
- 7 Landkreise
- 8 Energieatlas, ML Niedersachsen ergänzt um ATKIS Daten
- 9 TenneT
- 10 ATKIS Basis DLM © LGLN, 2016



Quelle: Auszug aus den Geobasisdaten der Niedersächsischen Vermessungs- und Katasterverwaltung, © 2015



Auftraggeber: TenneT TSO GmbH Rammelslohstraße 70 Tel: +49 (0) 521 33752-0 35448 Bayersloh Fax: +49 (0) 521 33752-4099		
Arbeitsgemeinschaft: IBL Umweltplanung GmbH Bahnhofsstraße 14a 26123 Cloppenburg Tel: +49 (0) 441 559517-0 Fax: +49 (0) 441 559517-11		planungsgruppe grün gmbh Rammelslohstraße 30 26123 Breyer Tel: +49 (0) 421 33752-0 Fax: +49 (0) 421 33752-33
Projekt: 380-kV-Leitung Conneforde - Cloppenburg - Merzen (CCM) Maßnahme 51a: Conneforde - Cloppenburg Raumordnungsverfahren (ROV)		
Thema: Unterlage 2B: Umweltverträglichkeitsstudie		
Bestandskarte Schutzgut Kultur- und sonstige Sachgüter		
Blattgröße: 810 x 891 Bearbeitet: IBL_cn	Maßstab: 1: 50.000 Gezeichnet: IBL_uj	Status: Bericht Geprüft: IBL_dp Kartennummer: Karte 9.2 Stand: 08.06.2017