




# Bestand Schutzgut Tiere, Pflanzen und die biologische Vielfalt - Nutzungstypen

## Vorhabenbezogene Angaben<sup>1</sup>



















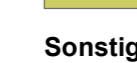










### Geplantes Vorhaben

-  Trassenkorridor (1.000m)
-  Suchraum Umspannwerk (Zone 0)
-  Trassenkorridor Maßnahme 51b (1.000 m)

### Untersuchungsgebiet

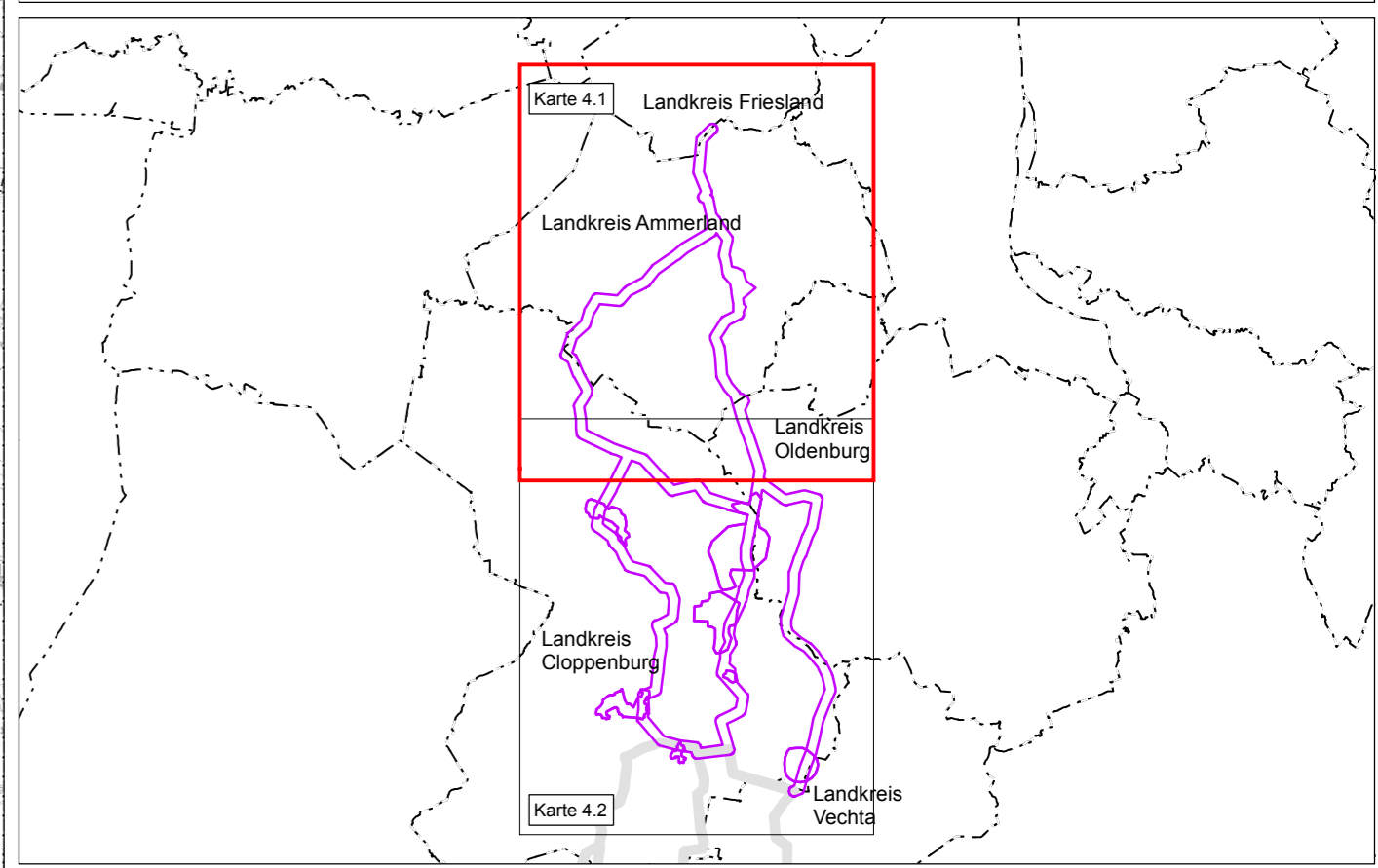
-  Zone 2 (1.000 m um Trassenkorridor und UW-Suchraum)

## Nutzungstypen<sup>2</sup>

Siedlungs-, Verkehrs- und Industrieflächen	Wertstufe
 Wohnsiedlung/Mischnutzung	1
 Flächen bes. Prägung	1
 Industrie und Gewerbe	1
 Sport, Freizeit und Erholung	1
 Friedhof	2
 Verkehr (Bahnverkehr, sonstige Verkehrsflächen)	1
 Rohstoffgewinnung	1
<b>Binnengewässer</b>	
 Gewässer (1.-3. Ordnung)	3
<b>Landwirtschaftl. genutzte Flächen</b>	
 Ackerland	2
 Grünland	3
 Landwirtschaft (Baumschule, Gartenland, Obstplantage)	2
<b>Wälder und Gehölzbiotope</b>	
 Laubwald	4
 Nadelwald	3
 Mischwald	4
 Gehölzbestand	4
<b>Naturnahe Offenlandflächen</b>	
 Heide	4
 Moor	4
 Naturnahe Flächen	5
<b>Sonstige Flächen</b>	
 z.Z. unbestimmbar	3
<b>Sonstige Planzeichen</b>	
<b>Leitungsbestand<sup>3</sup></b>	
 110 kV-Leitung	
 220 kV-Leitung	
 380 kV-Leitung	
<b>Verkehrswege<sup>3</sup></b>	
 Bahnlinie nicht elektrifiziert	
 Bahnlinie elektrifiziert	
 Bundesautobahn	
 Bundesstraße	
<b>Windenergieanlagen<sup>4</sup></b>	
 Bestand	
<b>Verwaltungsgrenzen<sup>3</sup></b>	
 Kreisgrenze	
 Gemeindegrenze	

## Quellenangaben:

- <sup>1</sup> Gutachterliche Erhebung
- <sup>2</sup> ATKIS Basis DLM © LGLN, 2016
- <sup>3</sup> TenneT
- <sup>4</sup> Energieatlas, ML Niedersachsen ergänzt durch ATKIS Daten



N

0 1 2 3 4 km

Quelle: Auszug aus den Geobasisdaten der Niedersächsischen Vermessungs- und Katasterverwaltung.

© 2015 

Auftraggeber:  
**TenneT TSO GmbH**  
 Bismarckstraße 70 | Tel: +49 (0) 521 60740-0  
 30461 Burgwedel | Fax: +49 (0) 521 60740-6059 

Arbeitsgemeinschaft:  
**IBL Umweltplanung GmbH** | **Planungsgruppe grün gmbh**  
 Bismarckstraße 14a | Rammsteinstraße 30  
 24132 Oldenburg | 24933 Bremen  
 Tel: +49 (0) 441 505917-0 | Tel: +49 (0) 421 33762-0  
 Fax: +49 (0) 421 33762-33  

Projekt:  
**380-kV-Leitung Conneforde - Cloppenburg - Merzen (CCM)**  
**Maßnahme 51a: Conneforde - Cloppenburg**  
**Raumordnungsverfahren (ROV)**

Thema:  
 Unterlage 2B: Umweltverträglichkeitsstudie

Bestandskarte Schutzgut Tiere, Pflanzen und die biologische Vielfalt - Nutzungstypen




Blattgröße: 891 x 810	Maßstab: 1 : 50.000	Status: Bericht	Kartennummer: Karte 4.1
Blattbezeichnung: PGG, WI, KS	Geschrieben: PGG, WI, KS	Geprüft: PGG, TS	Stand: 08.06.2017




# Bestand Schutzgut Tiere, Pflanzen und die biologische Vielfalt - Nutzungstypen

## Vorhabenbezogene Angaben<sup>1</sup>








### Geplantes Vorhaben

-  Trassenkorridor (1.000m)
-  Suchraum Umspannwerk (Zone 0)
-  Trassenkorridor Maßnahme 51b (1.000 m)

### Untersuchungsgebiet

-  Zone 2 (1.000 m um Trassenkorridor und UW-Suchraum)




### Nutzungstypen<sup>2</sup>

Siedlungs-, Verkehrs- und Industrieflächen	Wertstufe
 Wohnsiedlung/Mischnutzung	1
 Flächen bes. Prägung	1
 Industrie und Gewerbe	1
 Sport, Freizeit und Erholung	1
 Friedhof	2
 Verkehr (Bahnverkehr, sonstige Verkehrsflächen)	1
 Rohstoffgewinnung	1

### Binnengewässer

 Gewässer (1.-3. Ordnung)	3
--	---

### Landwirtschaftl. genutzte Flächen

 Ackerland	2
 Grünland	3
 Landwirtschaft (Baumschule, Gartenland, Obstplantage)	2


### Wälder und Gehölzbiotope

 Laubwald	4
 Nadelwald	3
 Mischwald	4
 Gehölzbestand	4

### Naturnahe Offenlandflächen




 Heide	4
 Moor	4
 Naturnahe Flächen	5

### Sonstige Flächen





 z.Z. unbestimmbar	3
---	---

### Sonstige Planzeichen

#### Leitungsbestand<sup>3</sup>

-  110 kV-Leitung
-  220 kV-Leitung
-  380 kV-Leitung



#### Verkehrswege<sup>2</sup>

-  Bahnlinie nicht elektrifiziert
-  Bahnlinie elektrifiziert
-  Bundesautobahn
-  Bundesstraße

#### Windenergieanlagen<sup>4</sup>

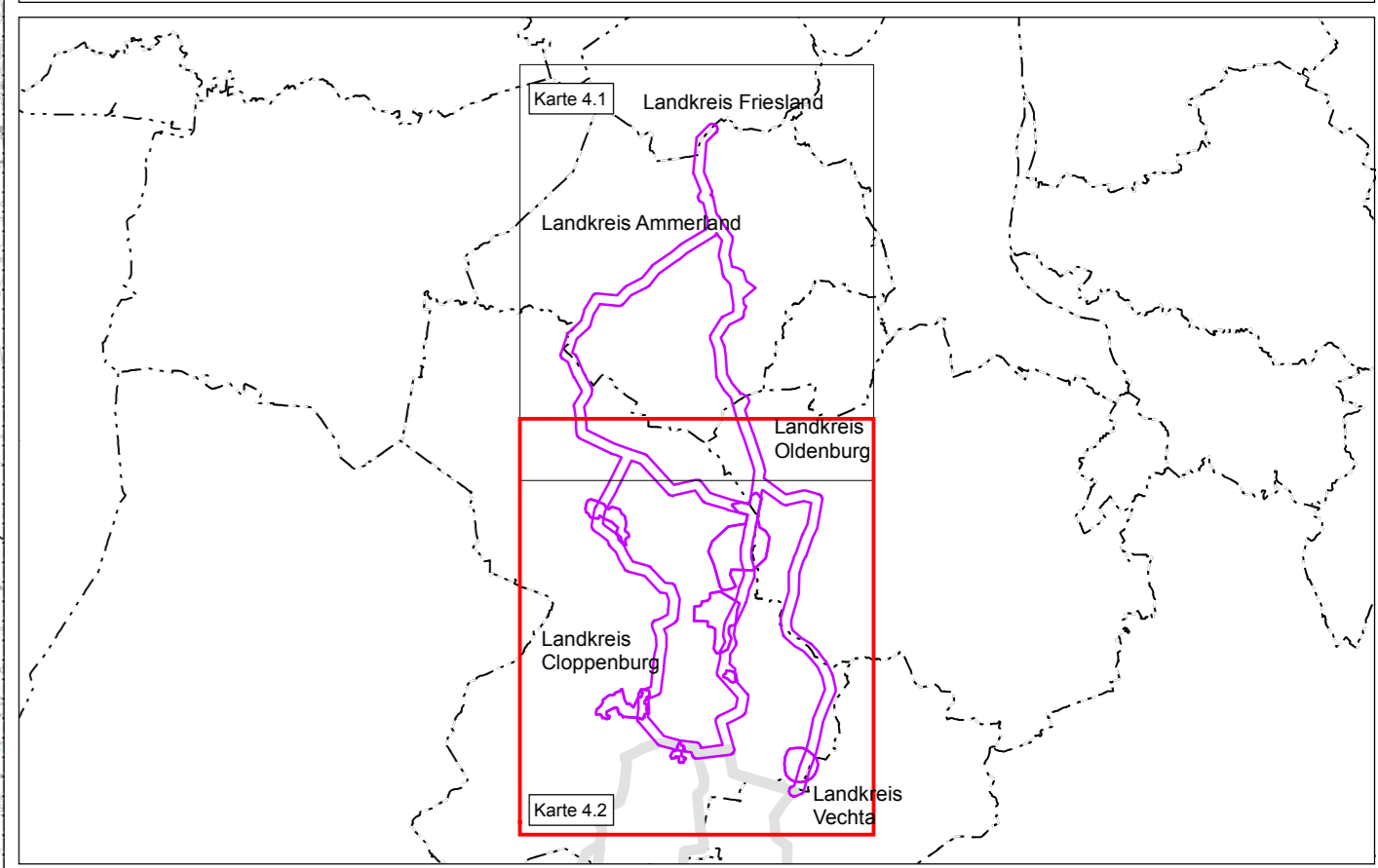
-  Bestand

#### Verwaltungsgrenzen<sup>2</sup>

-  Kreisgrenze
-  Gemeindegrenze

### Quellenangaben:

- <sup>1</sup> Gutachterliche Erhebung
- <sup>2</sup> ATKIS Basis DLM © LGLN, 2016
- <sup>3</sup> TenneT
- <sup>4</sup> Energieatlas, ML Niedersachsen ergänzt durch ATKIS Daten



**Auftraggeber:**  
**TenneT TSO GmbH**  
 Bismarckstraße 70 | Tel: +49 (0) 521 60740-0  
 30669 Hannover | Fax: +49 (0) 521 60740-6059

**Arbeitsgemeinschaft:**  
**IBL Umweltplanung GmbH** | **planungsgruppe grün gmbh**  
 Bismarckstraße 14a | 24122 Odenburg | Tel: +49 (0) 441 505917-0  
 Bismarckstraße 30 | 28323 Bremen | Tel: +49 (0) 421 33762-0  
 Fax: +49 (0) 421 33762-33

**Projekt:**  
**380-kV-Leitung Conneforde - Cloppenburg - Merzen (CCM)**  
**Maßnahme 51a: Conneforde - Cloppenburg**  
**Raumordnungsverfahren (ROV)**

**Thema:**  
 Unterlage 2B: Umweltverträglichkeitsstudie

**Bestandskarte Schutzgut Tiere, Pflanzen und die biologische Vielfalt - Nutzungstypen**

**Metadaten:**  
 Blattgröße: 891 x 810 | Maßstab: 1 : 50.000 | Status: Bericht | Kartennummer: Karte 4.2  
 Bearbeiter: PGG, WI, KS | Gezeichnet: PGG, WI, KS | Geprüft: PGG, TS | Stand: 08.06.2017

