

Bestand Schutzgut Tiere, Pflanzen und die biologische Vielfalt - Avifauna

Vorhabenbezogene Angaben¹

Geplantes Vorhaben

- Trassenkorridor (1.000m)
- Suchraum Umspannwerk (Zone 0)
- Trassenkorridor Maßnahme 51b (1.000 m)

Untersuchungsgebiet

- Zone 2 (1.000 m um Trassenkorridor und UW-Suchraum)

Brutvögel - Bewertung²

Avifaunistisches Gefährdungspotenzial (modifiziert nach Bernshausen u.a. (2000))

- mittel
- niedrig
- sehr niedrig
- kein

Bedeutung als Brutvogellebensraum nach Behm & Krüger (2013)

- BV - Probeflächennr.
- uB - unterhalb Bewertungsschwelle
- lok - lokale Bedeutung
- reg - regionale Bedeutung
- land - landesweite Bedeutung

Gastvögel - Bewertung²

Avifaunistisches Gefährdungspotenzial (modifiziert nach Bernshausen u.a. (2000))

- hoch
- mittel
- niedrig
- sehr niedrig

Bedeutung als Gastvogellebensraum nach Krüger u.a. (2013)

- GV - Probeflächennr.
- uB - unterhalb Bewertungsschwelle
- lok - lokale Bedeutung
- reg - regionale Bedeutung
- land - landesweite Bedeutung
- nat - nationale Bedeutung
- int - internationale Bedeutung

Sonstige Planzeichen

Leitungsbestand³

- 110 KV-Leitung
- 220 KV-Leitung
- 380 KV-Leitung

Windenergieanlagen⁴

- Bestand

Verkehrswege⁵

- Bahnlinie nicht elektrifiziert
- Bahnlinie elektrifiziert
- Bundesautobahn
- Bundesstraße

Nutzungsstrukturen⁶

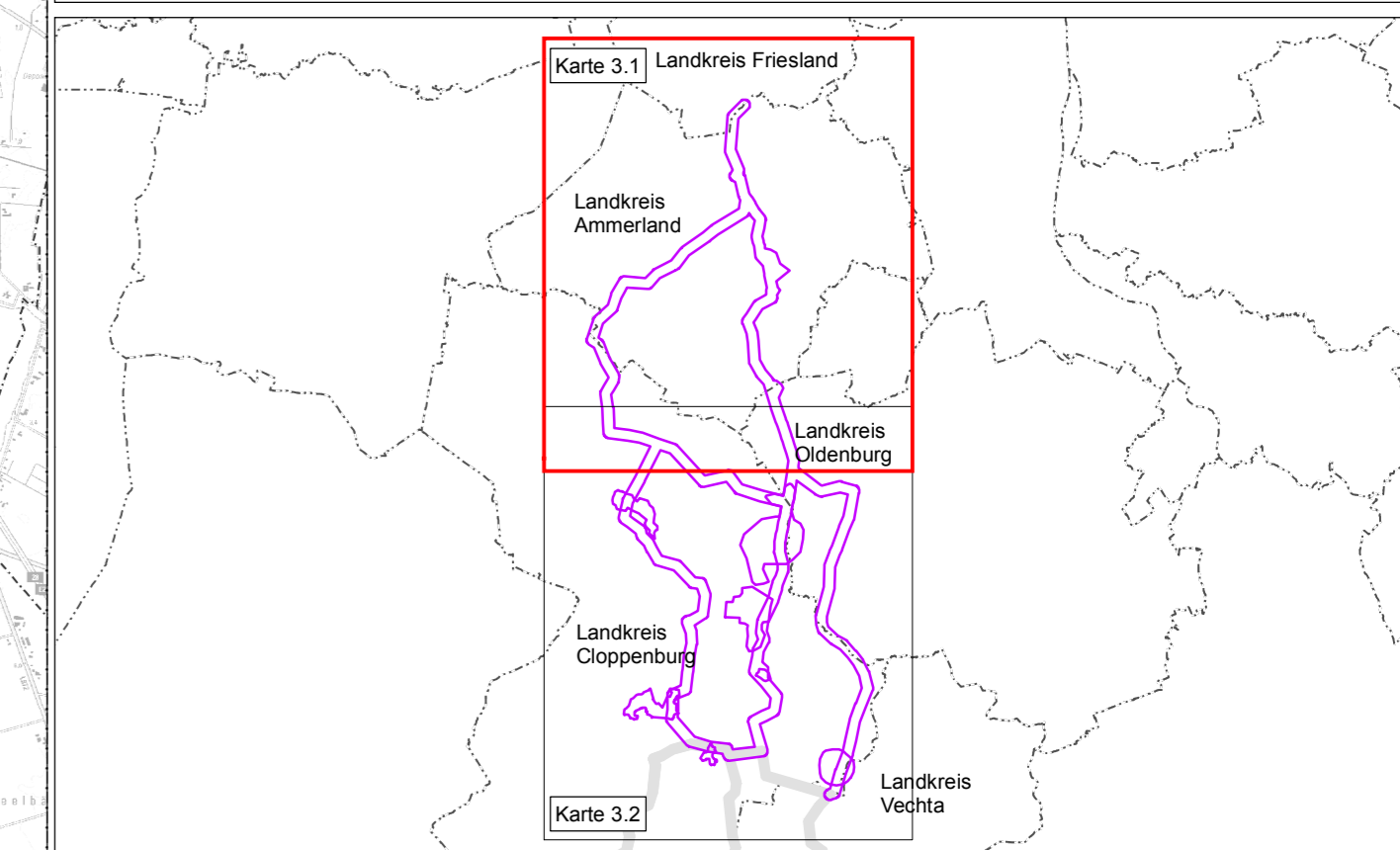
- Oberflächengewässer

Verwaltungsgrenzen⁶

- Kreisgrenze
- Gemeindegrenze

Quellenangaben:

- ¹ Gutachterliche Erhebung
- ² Avifaunistische Erfassungen und Bewertung durch Ingenieurbüro und Planungsbüro LANGE GbR (2016a,b)
- ³ TenneT
- ⁴ Energieatlas, ML Niedersachsen ergänzt durch ATKIS Daten
- ⁵ ATKIS Basis DLM © LGLN, 2016



Auftraggeber:
TenneT TSO GmbH
Bismarckstraße 70 | Tel: +49 (0) 521 60740-0
30461 Burgwedel | Fax: +49 (0) 521 60740-6059

Arbeitsgemeinschaft:
IBL Umweltplanung GmbH | planungsgruppe grün gmbh
Bismarckstraße 14a | Rammsteinstraße 30
30452 Burgwedel | 28309 Bremen
Tel: +49 (0) 441 505917-0 | Tel: +49 (0) 421 33762-0
Fax: +49 (0) 421 33762-33

Projekt:
**380-kV-Leitung Conneforde - Cloppenburg - Merzen (CCM)
Maßnahme 51a: Conneforde - Cloppenburg
Raumordnungsverfahren (ROV)**

Thema:
Unterlage Nummer 2B: Umweltverträglichkeitsstudie

Bestandskarte Schutzgut Tiere, Pflanzen und die biologische Vielfalt - Avifauna

Metadaten:
Blattgröße: B91 x 810 | Maßstab: 1 : 50.000 | Status: Bericht | Kartennummer: Karte 3.1
Bearbeitet: PGG, WI, KS | Gezeichnet: PGG, KS | Geprüft: PGG, TS | Stand: 08.06.2017



Bestand Schutzgut Tiere, Pflanzen und die biologische Vielfalt - Avifauna

Vorhabenbezogene Angaben¹

Geplantes Vorhaben

- Trassenkorridor (1.000m)
- Suchraum Umspannwerk (Zone 0)
- Trassenkorridor Maßnahme 51b (1.000 m)

Untersuchungsgebiet

- Zone 2 (1.000 m um Trassenkorridor und UW-Suchraum)

Brutvögel - Bewertung²

Avifaunistisches Gefährdungspotenzial (modifiziert nach Bernshausen u.a. (2000))

- mittel
- niedrig
- sehr niedrig
- kein

Bedeutung als Brutvogellebensraum nach Behm & Krüger (2013)

- uB - unterhalb Bewertungsschwelle
- lok - lokale Bedeutung
- reg - regionale Bedeutung
- land - landesweite Bedeutung

Gastvögel - Bewertung²

Avifaunistisches Gefährdungspotenzial (modifiziert nach Bernshausen u.a. (2000))

- hoch
- mittel
- niedrig
- sehr niedrig

Bedeutung als Gastvogellebensraum nach Krüger u.a. (2013)

- GV - Probeflächenr.
- uB - unterhalb Bewertungsschwelle
- lok - lokale Bedeutung
- reg - regionale Bedeutung
- land - landesweite Bedeutung
- nat - nationale Bedeutung
- int - internationale Bedeutung

Sonstige Planzeichen

Leistungsbestand³

- 110 KV-Leitung
- 220 KV-Leitung
- 380 KV-Leitung

Windenergieanlagen⁴

- Bestand

Verkehrswege⁵

- Bahnlinie nicht elektrifiziert
- Bahnlinie elektrifiziert
- Bundesautobahn
- Bundesstraße

Nutzungsstrukturen⁶

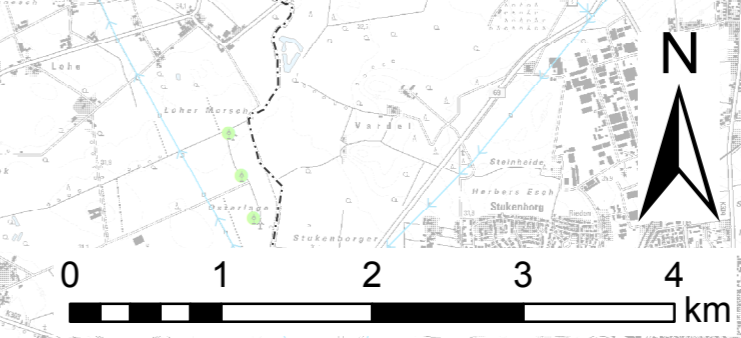
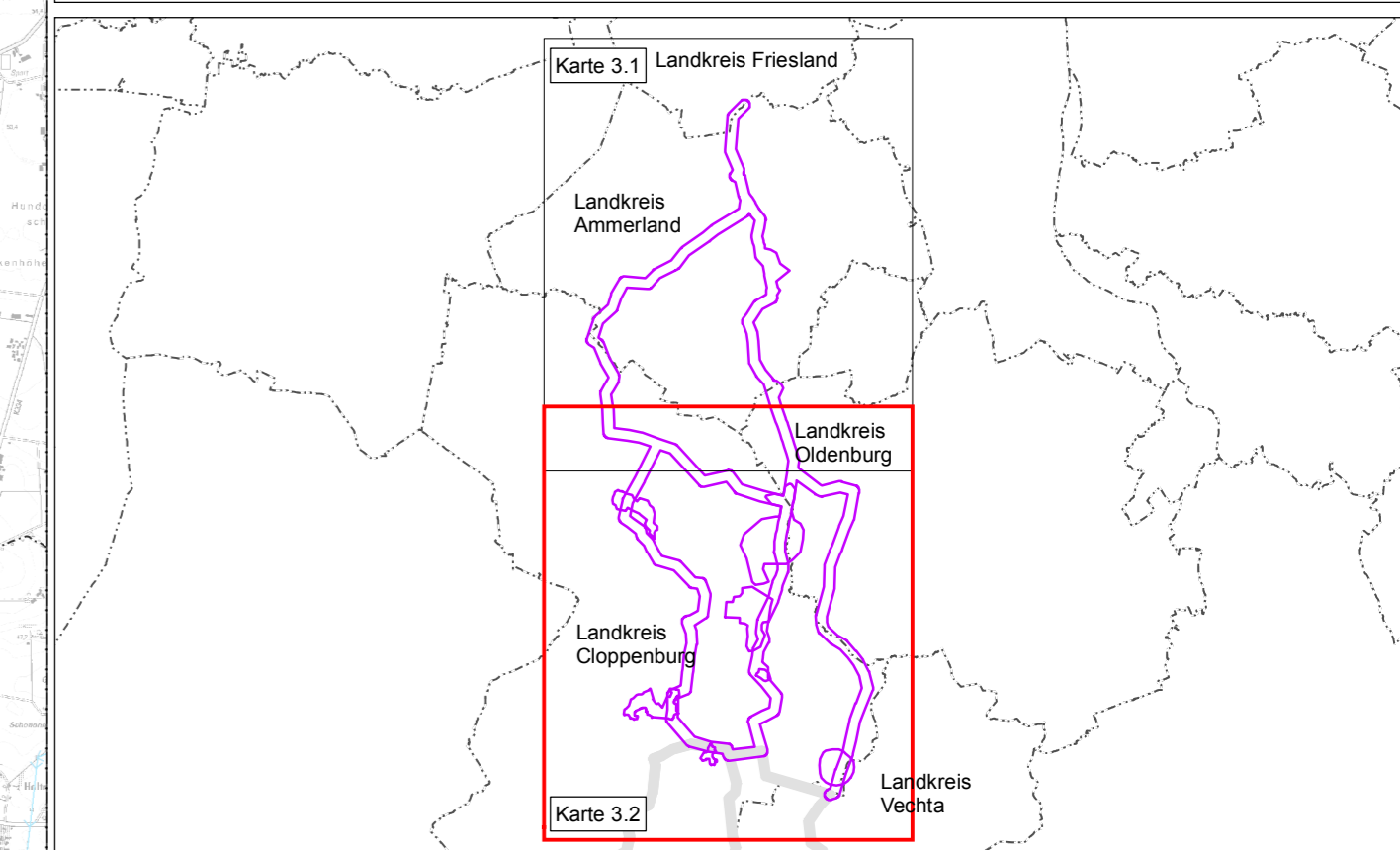
- Oberflächengewässer

Verwaltungsgrenzen⁶

- Kreisgrenze
- Gemeindegrenze

Quellenangaben:

- ¹ Gutachterliche Erhebung
- ² Avifaunistische Erfassungen und Bewertung durch Ingenieurbüro und Planungsbüro LANGE GbR (2016a,b)
- ³ TenneT
- ⁴ Energieatlas, ML Niedersachsen ergänzt durch ATKIS Daten
- ⁵ ATKIS Basis DLM © LGLN, 2016



Auftraggeber:
TenneT TSO GmbH
 Bremerhaven Straße 70 | 28359 Bremen | Tel: +49 (0) 421 33762-0
 28359 Bremen | Fax: +49 (0) 421 33762-4059

Arbeitsgemeinschaft:
IBL Umweltplanung GmbH | **Planungsgruppe grün gmbh**
 Barthelstraße 14a | 28359 Bremen | Tel: +49 (0) 421 33762-0
 28359 Bremen | Fax: +49 (0) 421 33762-33

Projekt:
380-kV-Leitung Conneforde - Cloppenburg - Merzen (CCM)
Maßnahme 51a: Conneforde - Cloppenburg (ROV)
 Raumordnungsverfahren (ROV)

Thema:
 Unterlage Nummer 2B: Umweltverträglichkeitsstudie

Bestandskarte Schutzgut Tiere, Pflanzen und die biologische Vielfalt - Avifauna

Metadaten:
 Blattgröße: 891 x 810 | Maßstab: 1 : 50.000 | Status: Bericht | Kartennummer: Karte 3.2
 Blattcode: PGG, WI, KS | Gezeichnet: PGG, KS | Geprüft: PGG, TS | Stand: 08.06.2017