





Bestand Schutzgut Tiere, Pflanzen und die biologische Vielfalt – Nutzungstypen

Vorhabenbezogene Angaben ¹

Geplantes Vorhaben

-  Trassenkorridor (1.000 m)
-  Trassenkorridor Maßnahme 51a (1.000 m)

Untersuchungsgebiete



-  Zone 2 (1.000 m um Trassenkorridor)
-  Suchraum Umspannwerk Maßnahme 51a (Zone 0)

Nutzungstypen ²

Siedlungs-, Verkehrs- und Industrieflächen	Wertstufe
 Wohnsiedlung / Mischnutzung	1
 Flächen bes. Prägung	1
 Industrie und Gewerbe	1
 Sport, Freizeit, Erholung	1
 Friedhof	2
 Verkehr	1
 Rohstoffgewinnung	1
Binnengewässer	
 Gewässer (1. - 3. Ordnung)	3
Landwirtschaftl. genutzte Flächen	
 Ackerland	2
 Grünland	3
 Landwirtschaft (Baumschule, Gartenland, Obstplantage)	2
Wälder und Gehölzbiotope	
 Laubwald	4
 Nadelwald	3
 Mischwald	4
 Gehölzbestand	4
Naturnahe Offenlandbiotope	
 Heide	4
 Moor	4
 Naturnahe Flächen	5
Sonstige Flächen	
 z.Z. unbestimmbar	k.A.

Sonstige Planzeichen





Leitungsbestand ³

-  110-kV-Leitung
-  380-kV-Leitung



Windenergieanlagen ⁴

-  Bestand

Verkehrswege ²

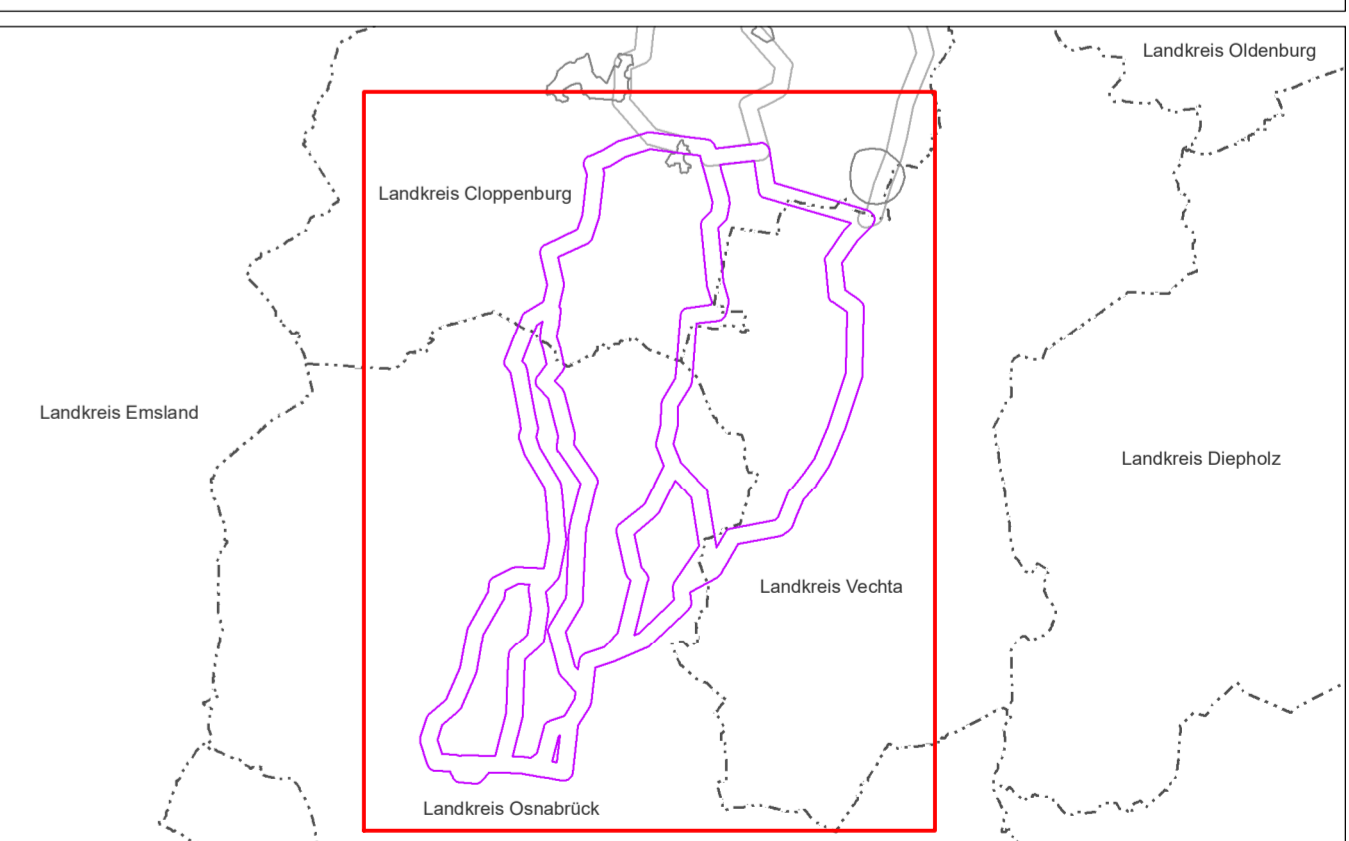
-  Bahnlinie nicht elektrifiziert
-  Bahnlinie elektrifiziert
-  Bundesstraße
-  Bundesautobahn

Verwaltungsgrenzen ²

-  Gemeindegrenze
-  Kreisgrenze

Quellenangaben:

- ¹ Gutachterliche Erhebung
- ² ATKIS Basis DLM © LGLN, (2016)
- ³ Raumordnungsatlas (ROA), LK Osnabrück, Ternet, (2016)
- ⁴ Energieatlas, ML, Niedersachsen ergänzt um ATKIS Daten, (2016)



<p>Auftraggeber: Amprion GmbH Rheinoldendorf 34 44139 Dortmund</p> <p>Arbeitsgemeinschaft: Kortenslar Brokmann Landschaftsarchitekten GmbH Osnabrück 19 32051 Merzen</p>	<p>Tinet T TSO GmbH Bismarckstraße 176 95448 Bayreuth</p> <p>IBL Umweltplanung GmbH Bahnhofstraße 14a 28122 Osterburg</p> <p>planungsgruppe grün gmbh Rheinwerkstraße 30 28203 Bremen</p>	<p>tennet Energy Network</p> <p>planungsgruppe grün Energy Network</p>
<p>Projekt: 380-kV-Leitung Conneforde - Cloppenburg - Merzen (CCM) Maßnahme 51b: Cloppenburg - Merzen Raumordnungsverfahren (ROV)</p>		
<p>Thema: Unterlage 2B: Umweltverträglichkeitsstudie</p> <p>Bestandskarte Schutzgut Tiere, Pflanzen und die biologische Vielfalt – Nutzungstypen</p>		
<p>Blattgröße: B91 x B90 Blattbezeichnung: KBL_SB</p>	<p>Maßstab: 1 : 50.000 Gezeichnet: KBL_AB</p>	<p>Status: Bericht Geprüft: KBL_MK Kartennummer: Karte 4 Stand: 18.10.2017</p>

