









**Karte 4 zur Landesplanerischen Feststellung vom 30.03.2023**

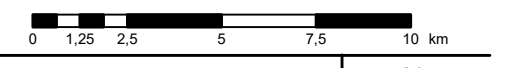
Landtrassen 2030  
Az.: ArL-WE-32341/0-1zz

**Landesplanerisch geprüfte Trassenkorridore Dornumergröde-Unterweser**

-  Paarvergleich Alternative 1/2a
-  Paarvergleich Alternative 1/2b
-  Alternative 1
-  Alternative 2
-  Alternative 3
-  Alternative 4
-  Alternative 5

 700 m breiter Korridor (gilt als landesplanerisch geprüfter Bereich für sämtliche Alternativen)

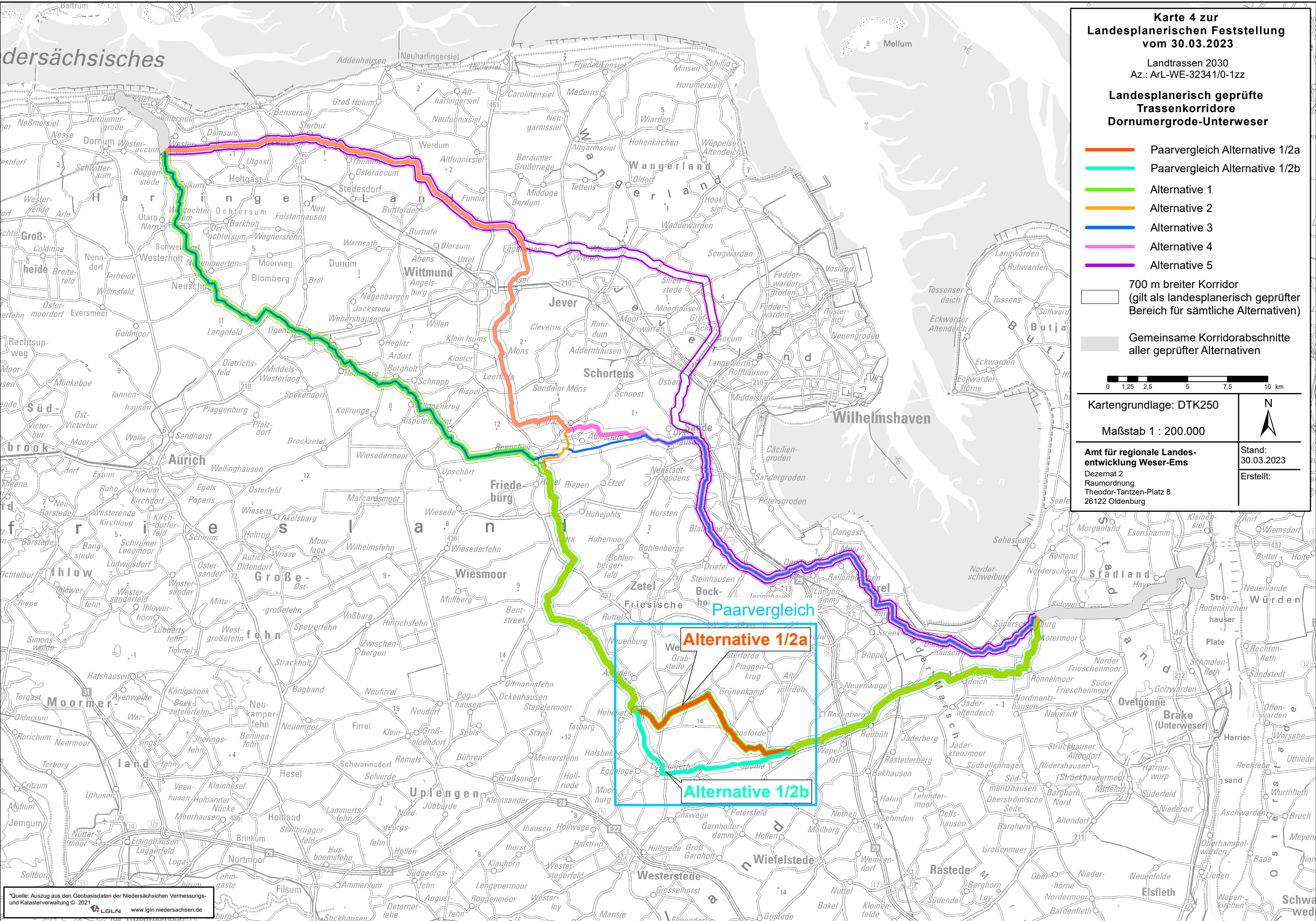
 Gemeinsame Korridorabschnitte aller geprüfter Alternativen



Kartengrundlage: DTK250  
Maßstab 1 : 200.000

**Amt für regionale Landesentwicklung Weser-Ems**  
Dezernat 2  
Raumordnung  
Theodor-Tantzen-Platz 8  
26122 Oldenburg

Stand: 30.03.2023  
Erstellt:



Quelle: Auszug aus den Geobasisdaten der Niedersächsischen Vermessungs- und Katasterverwaltung © 2021  
LGLN www.lgln.niedersachsen.de