






Legende

Varianten

-  Variante (Freileitung)
-  Vorzugsvariante (Freileitung)
-  Korridor Teilerdkabelung (mit Nummer)


Abstandsvorgaben gemäß Nds. Landesraumordnungsprogramm (LROP 2017) und Energieleitungsausbaugesetz (EnLAG)

-  400-m-Abstandspuffer um Wohngebäuden im Innenbereich gem. Abs. 4.2 Ziff. 07 Satz 6-8 LROP (2017) und § 2 Abs. 2 S. 1 EnLAG
-  200-m-Abstandspuffer um Wohngebäuden im Außenbereich gem. Abs. 4.2 Ziff. 07 Satz 13 LROP (2017) und § 2 Abs. 2 S. 1 EnLAG



Natura 2000-Schutzgebiete


-  FFH-Gebiet

Freileitungen

-  BL 4373 380-kV-Leitung
-  BL 2310 220-kV-Leitung
-  BL 1542 110-kV-Leitung
-  110-kV-Leitung (Deutsche Bahn)

Sonstige Darstellungen

-  Abgrenzung des Untersuchungsgebietes
-  Gemeindegrenze


Auftraggeber
 Amprion GmbH
 Rheinlanddamm 24
 44139 Dortmund

Projekt
 Neubau der 380-kV-Höchstspannungsleitungsverbindung
 Gütersloh – Lüstringen – Wehrendorf
 gemäß Energieleitungsausbaugesetz (EnLAG), Projektnummer 16
 Abschnitt Pkt. Königsholz – UA Lüstringen

Unterlagen für das Raumordnungsverfahren (ROV) nach
 § 15 ROG / §§ 9ff. NROG

Zeichnungsinhalt
 Engstellen und Varianten

Datum	Name	Kennzeichnung	Maßstab: 1:25000
PL 19.03.2018	Siebert	Projekt-Nr. 0311-15-027	0
gez. 19.03.2018	PES	Datei-Name Anlage8_Engstellen.mxd	Anlage: 8
gepr. 19.03.2018	MST	Ploteinstellung	Blatter: 8
Blattgröße:			Blatt-Nr.:

SWECO  Sweco GmbH
 Postfach 34 70 17
 28239 Bremen
 Friedrich-Müller-Str. 42
 28211 Bremen
 Telefon +49 0421 2032-6
 Telefax +49 0421 2032-747

Quelle:
 Auszug aus den Geobasisdaten der Niedersächsischen Vermessungs- und Katasterverwaltung.
 © 2011 Landesamt für Geoinformation und Landentwicklung Niedersachsen (LGLN)