

Gebietskarte

Maßstab 1: 25000

Arler Hammrich

Landkreis Aurich

4 01 2657






Träger des Vorhabens:

Arler Hammrich

Größe des Gebietes ca. 934 ha
nach Flurbereinigungsbeschluss

**Amt für regionale Landesentwicklung
Weser-Ems
Geschäftsstelle Aurich**

Zeichenerklärung

-  Flurbereinigungsgebietsgrenze
-  Landesgrenze
-  Kreisgrenze
-  Gemeindegrenze
-  Gemarkungsgrenze

Quelle: Auszug aus den Geobasisdaten der
Niedersächsischen Vermessungs- und Katasterverwaltung

© 2017



Plotdatum: 20.11.2017

www.lgln.niedersachsen.de

