






## Legende

 Untersuchungsgebiet ROV

 12 sm Grenze


 Archäologische Fundstellen (Punkt)

 Archäologische Fundstellen (Linie)

### Seekabel & Pipelines

 Datenkabel (in service)

 Pipeline

3			
2			
1			
Index	Datum/Name	Art der Änderung	
TenneT Offshore GmbH Bernecker Straße 70 95448 Bayreuth www.tennet.eu			
Datenquellen	Grund- und Nutzungsdaten Nordsee (Windparks, Raumordnung, Grenzen) Bundesamt für Seeschifffahrt und Hydrographie [Hrsg.]		
Projekt	Seetrassen2030		
Titel	Untersuchungsgebiet Raumordnungsverfahren		
Dateiname	Trassen2030_200428_Untersuchungsrahmen_U32		
Koordinatensystem	WGS 1984 UTM Zone 32N		
Maßstab (DIN A3):	1:125.000	gezeichnet	Hering 28.04.2020
		geprüft	Baierlein 28.04.2020