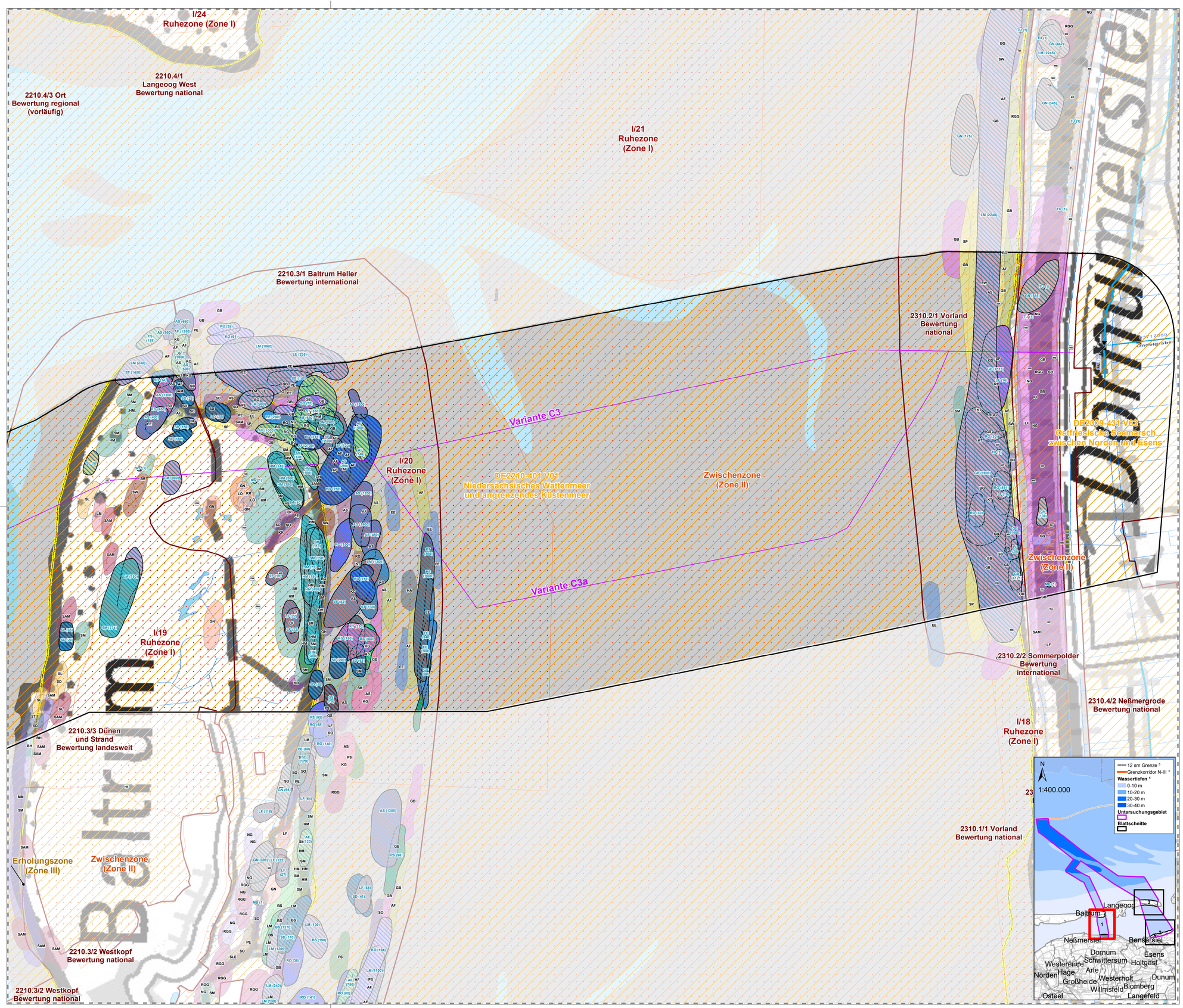

Seetrassen 2030

- Untersuchungsgebiet ROV [1]
- Varianten [1]

Schutzgut Tiere - Gastvögel [2]

Bestand der Gastvogelzählung (Trupps mit Artkürzel)

- Alpenstrandläufer (AS)
- Austernfischer (AF)
- Berghänfling (BH)
- Brandgans (BG)
- Brandseeschwalbe (BS)
- Eiderente (EE)
- Fischadler (FXA)
- Flußseeschwalbe (FS)
- Goldregenpfeifer (GG)
- Graugans (GN)
- Grosser Brachvogel (GB)
- Grünschenkel (GS)
- Habicht (HB)
- Haubentaucher (HA)
- Heringsmöwe (HM)
- Kiebitz (KI)
- Kiebitzregenpfeifer (KG)
- Knutt (KT)
- Kormoran (KO)
- Kornweihe (KW)
- Krickente (KR)
- Küstenseeschwalbe (KS)
- Lachmöwe (LM)
- Löffelente (LÖ)
- Löffler (LF)
- Mäusebussard (MB)
- Mantelmöwe (MM)
- Nonnengans (NG)
- Ohrenlerche (OH)
- Pfeifente (PE)
- Pfuhlschnepfe (PS)
- Polarmoewe (POM)
- Prachttaucher (PT)
- Rauhfußbussard (RF)
- Ringelgans (RGG)
- Rohrweihe (RW)
- Rotschenkel (RO)
- Sanderling (SL)
- Sandregenpfeifer (SD)
- Sandregenpfeifer (SP)
- Schellente (SLE)
- Schneeammer (SAM)
- Seidenreiher (SH)
- Silbermöwe (SM)
- Spießente (SP)
- Steinwälzer (SW)
- Stockente (SO)
- Sturmmöwe (ST)
- Turmfalke (TU)
- Wanderfalke (WF)

(Die Individuenanzahl von Trupps, die während des Bauzeitenfensters beobachtet wurden, steht in Klammern hinter dem Artkürzel in der Karte)

Erfassungszeitraum

- Gastvogeltrupps während des Bauzeitenfensters (01.06 bis 27.09)
- Gastvogeltrupps außerhalb des Bauzeitenfensters

Wasservogelzählgebiete (TG-Nr.)

- NLWKN Betriebsstelle Norden

Schutzgebiete [3]

EU-Vogelschutzgebiet

Nationalpark Niedersächsisches Wattenmeer

- Ruhezone (Zone I)
- Zwischenzone (Zone II)
- Erholungszone (Zone III)

Quellen:

1 TenneT Planung, Stand 26.02.2020
2 Niedersächsischer Landesbetrieb für Wasserwirtschaft, Küsten- und Naturschutz (NLWKN), Betriebsstelle Norden-Norderney, 2019
3 Niedersächsische Ministerium für Umwelt, Energie, Bauen und Klimaschutz, 2020
4 Bundesamt für Seeschifffahrt und Hydrographie (BSH), 2011
5 Flächenentwicklungsplan, Bundesamt für Seeschifffahrt und Hydrographie (BSH), 2019

Kartengrundlagen:
Hydro-WMS 1.3.0 © Nds. Ministerium für Umwelt, Energie, Bauen und Klimaschutz, 2019
DTK 250 © GeoBasis-DE / BKG 2016

N W E S

0 100 200 300 400 500 1,000 Meter

Projekt

Raumordnungsverfahren (ROV) Seetrassen 2030

Auftraggeber

TenneT Offshore GmbH
Bernecker Straße 70
95448 Bayreuth

Amprion Offshore GmbH
Robert-Schuman-Str.7
44263 Dortmund

Teilvorhaben

Unterlage D -
Umweltverträglichkeit (UVU-Bericht)

Plandarstellung

Karte 2.1: Schutzgut Tiere - Gastvogelbestand 2019
Baltrum-Korridor:
Anlandungsbereich, Eulitoral und Inselquerung

Projekt-Nr.	Datum	Plotdatei
1342	30.11.2020	900 * 594 mm (A1)
bearbeitet: von Gleich	Maßstab: 1:10.000	
gezeichnet: Bottesch	Blatt-Nr.: 1 von 3	
geprüft: Wolters	Rev.Nr.: 1-1	

Auftragnehmer

IBL Umweltplanung GmbH
Bahnhofstraße 14a
26122 Oldenburg
Tel. 0441/ 505017-10
Fax. 0441/ 505017-11
eMail: info@ibl-umweltplanung.de

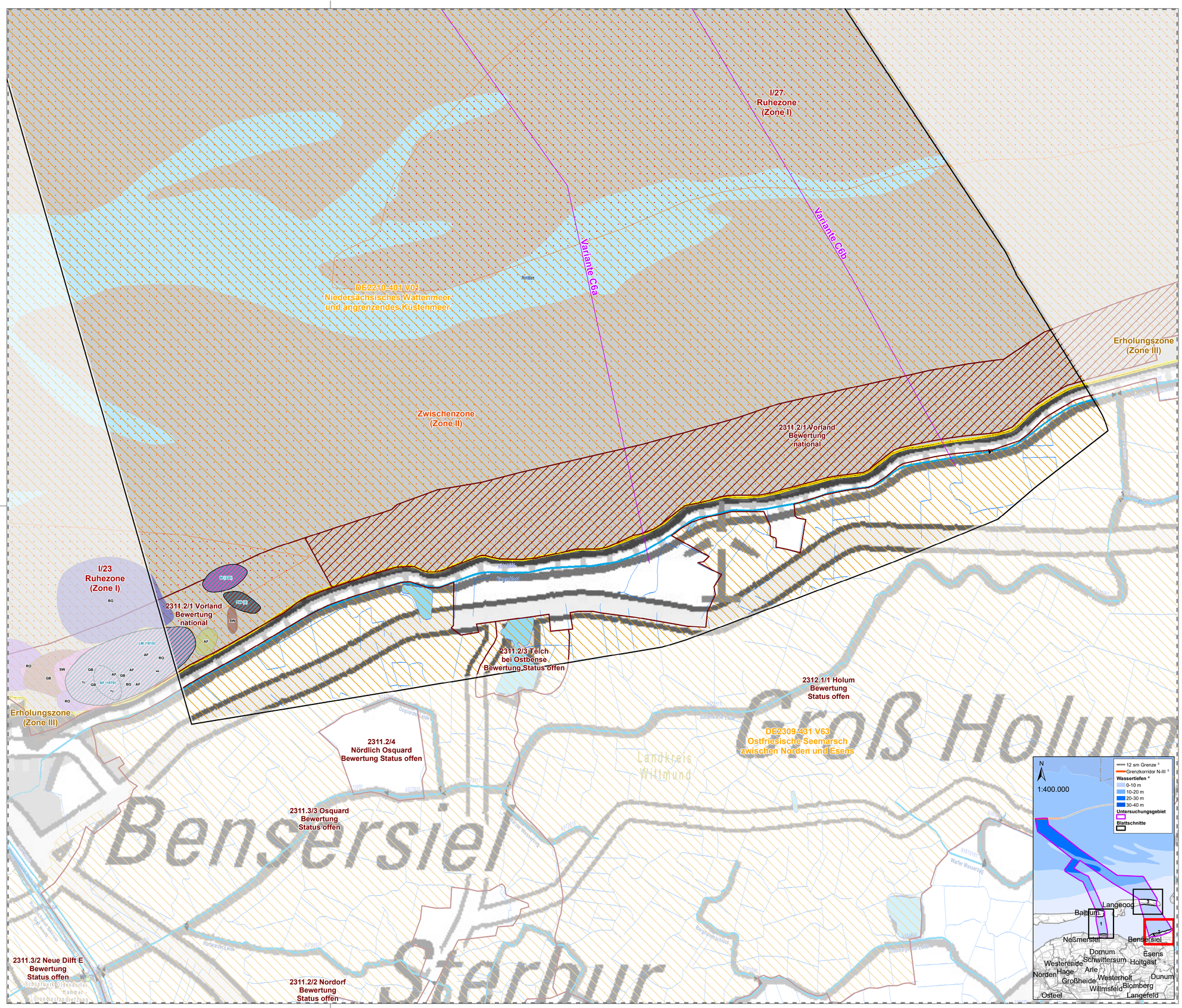

Seetrassen 2030

- Untersuchungsgebiet ROV [1]
- Varianten [1]

Schutzgut Tiere - Gastvögel [2]

Bestand der Gastvogelzählung
(Trupps mit Artkürzel)

- Austernfischer (AF)
- Brandgans (BG)
- Grosser Brachvogel (GB)
- Lachmöwe (LM)
- Mäusebussard (MB)
- Moewen (M)
- Rotschenkel (RO)
- Steinwälzer (SW)
- Turmfalke (TU)

(Die Individuenanzahl von Trupps, die während des Bauzeitenfensters beobachtet wurden, steht in Klammern hinter dem Artkürzel in der Karte)

Erfassungszeitraum

- Gastvogeltrupps während des Bauzeitenfensters (01.06 bis 27.09)
- Gastvogeltrupps außerhalb des Bauzeitenfensters

Wasservogelzählgebiete (TG-Nr.)

- NLWKN Betriebsstelle Norden
- staatl. Vogelschutzwarte (NLWKN)

Schutzgebiete [3]

EU-Vogelschutzgebiet

Nationalpark Niedersächsisches Wattenmeer

- Ruhezone (Zone I)
- Zwischenzone (Zone II)
- Erholungszone (Zone III)

Quellen:
1 TenneT Planung, Stand 26.02.2020
2 Niedersächsischer Landesbetrieb für Wasserwirtschaft, Küsten- und Naturschutz (NLWKN), Betriebsstelle Norden-Norderney, 2019
3 Niedersächsische Ministerium für Umwelt, Energie, Bauen und Klimaschutz, 2020
4 Bundesamt für Seeschifffahrt und Hydrographie (BSH), 2011
5 Flächenentwicklungsplan, Bundesamt für Seeschifffahrt und Hydrographie (BSH), 2019

Kartengrundlagen:
Hydro-WMS 1.3.0 © Nds. Ministerium für Umwelt, Energie, Bauen und Klimaschutz, 2019
DTK 250 © GeoBasis-DE / BKG 2016

N W E S

0 100 200 300 400 500 1.000 Meter

Projekt

Raumordnungsverfahren (ROV) Seetrassen 2030

Auftraggeber

TenneT Offshore GmbH
Bernecker Straße 70
95448 Bayreuth

Amprion Offshore GmbH
Robert-Schuman-Str.7
44263 Dortmund

Teilvorhaben

Unterlage D -
Umweltverträglichkeit (UVU-Bericht)

Plandarstellung

Karte 2.1: Schutzgut Tiere - Gastvogelbestand 2019
Langeoog-Korridor:
Anlandungsbereich und Eulitoral

Projekt-Nr.	Datum	Plotdatei
1342	30.11.2020	900 * 594 mm (A1)
bearbeitet: von Gleich	Maßstab: 1:10.000	
gezeichnet: Bottesch	Blatt-Nr.: 2 von 3	
geprüft: Wolters	Rev.Nr.: 1-1	

Auftragnehmer

IBL Umweltplanung GmbH
Bahnhofstraße 14a
26122 Oldenburg
Tel. 0441/ 505017-10
Fax. 0441/ 505017-11
eMail: info@ibl-umweltplanung.de

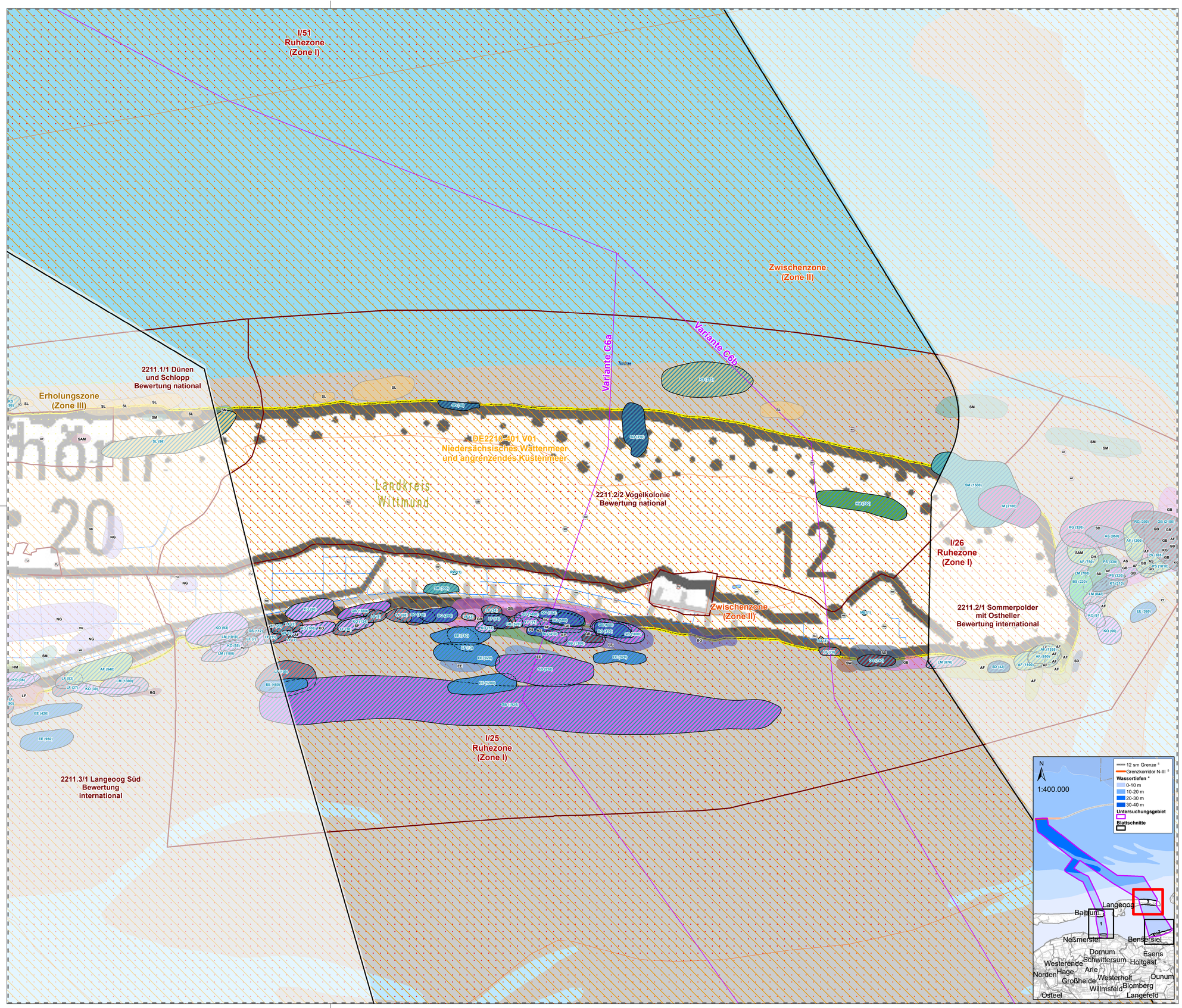

Seetrassen 2030

- Untersuchungsgebiet ROV [1]
- Varianten [1]

Schutzgut Tiere - Gastvögel [2]

Bestand der Gastvogelzählung
(Trupps mit Artkürzel)

- Alpenstrandläufer (AS)
- Austernfischer (AF)
- Brandgans (BG)
- Brandseeschwalbe (BS)
- Eiderente (EE)
- Grosser Brachvogel (GB)
- Grünschenkel (GS)
- Heringsmöwe (HM)
- Kanadagans (KDG)
- Kiebitzregenpfeifer (KG)
- Knutt (KT)
- Kormoran (KO)
- Küstenseeschwalbe (KS)
- Lachmöwe (LM)
- Löffler (LF)
- Mäusebussard (MB)
- Merlin (MR)
- Moewen (M)
- Nonnengans (NG)
- Ohrenlerche (OH)
- Pfuhlschnepfe (PS)
- Prachttaucher (PT)
- Rauhfußbussard (RF)
- Regenbrachvogel (RG)
- Rohrweihe (RW)
- Sanderling (SL)
- Sandregenpfeifer (SD)
- Schneeammer (SAM)
- Silbermöwe (SM)
- Skua (SQ)
- Sperber (SB)
- Spießente (SP)
- Steinwälzer (SW)
- Stockente (SO)
- Sumpfohreule (SU)
- Turmfalke (TU)
- Wanderfalke (WF)

(Die Individuenanzahl von Trupps, die während des Bauzeitenfensters beobachtet wurden, steht in Klammern hinter dem Artkürzel in der Karte)

Erfassungszeitraum

- Gastvogeltrupps während des Bauzeitenfensters (01.06 bis 27.09)
- Gastvogeltrupps außerhalb des Bauzeitenfensters

Wasservogelzählgebiete (TG-Nr.)

- NLWKN Betriebsstelle Norden

Schutzgebiete [3]

EU-Vogelschutzgebiet

Nationalpark Niedersächsisches Wattenmeer

- Ruhezone (Zone I)
- Zwischenzone (Zone II)
- Erholungszone (Zone III)

N
W E
S

Quellen:
1 TenneT Planung, Stand 26.02.2020
2 Niedersächsischer Landesbetrieb für Wasserwirtschaft, Küsten- und Naturschutz (NLWKN), Betriebsstelle Norden-Norderney, 2019
3 Niedersächsische Ministerium für Umwelt, Energie, Bauen und Klimaschutz, 2020
4 Bundesamt für Seeschifffahrt und Hydrographie (BSH), 2011
5 Flächenentwicklungsplan, Bundesamt für Seeschifffahrt und Hydrographie (BSH), 2019

Kartengrundlagen:
Hydro-WMS 1.3.0 © Nds. Ministerium für Umwelt, Energie, Bauen und Klimaschutz, 2019
DTK 250 © GeoBasis-DE / BKG 2016

0 100 200 300 400 500 1.000 Meter

Projekt

Raumordnungsverfahren (ROV) Seetrassen 2030

Auftraggeber

TenneT Offshore GmbH
Bernecker Straße 70
95448 Bayreuth

Amprion Offshore GmbH
Robert-Schuman-Str.7
44263 Dortmund

Teilvorhaben

Unterlage D -
Umweltverträglichkeit (UVU-Bericht)

Plandarstellung

Karte 2.1: Schutzgut Tiere - Gastvogelbestand 2019
Langeoog-Korridor:
Eulitoral und Inselquerung

Projekt-Nr.	Datum	Plotdatei
1342	30.11.2020	900 * 594 mm (A1)
bearbeitet: von Gleich	Maßstab: 1:10.000	
gezeichnet: Bottesch	Blatt-Nr.: 3 von 3	
geprüft: Wolters	Rev.Nr.: 1-1	

Auftragnehmer

IBL Umweltplanung GmbH
Bahnhofstraße 14a
26122 Oldenburg
Tel. 0441/ 505017-10
Fax. 0441/ 505017-11
eMail: info@ibl-umweltplanung.de