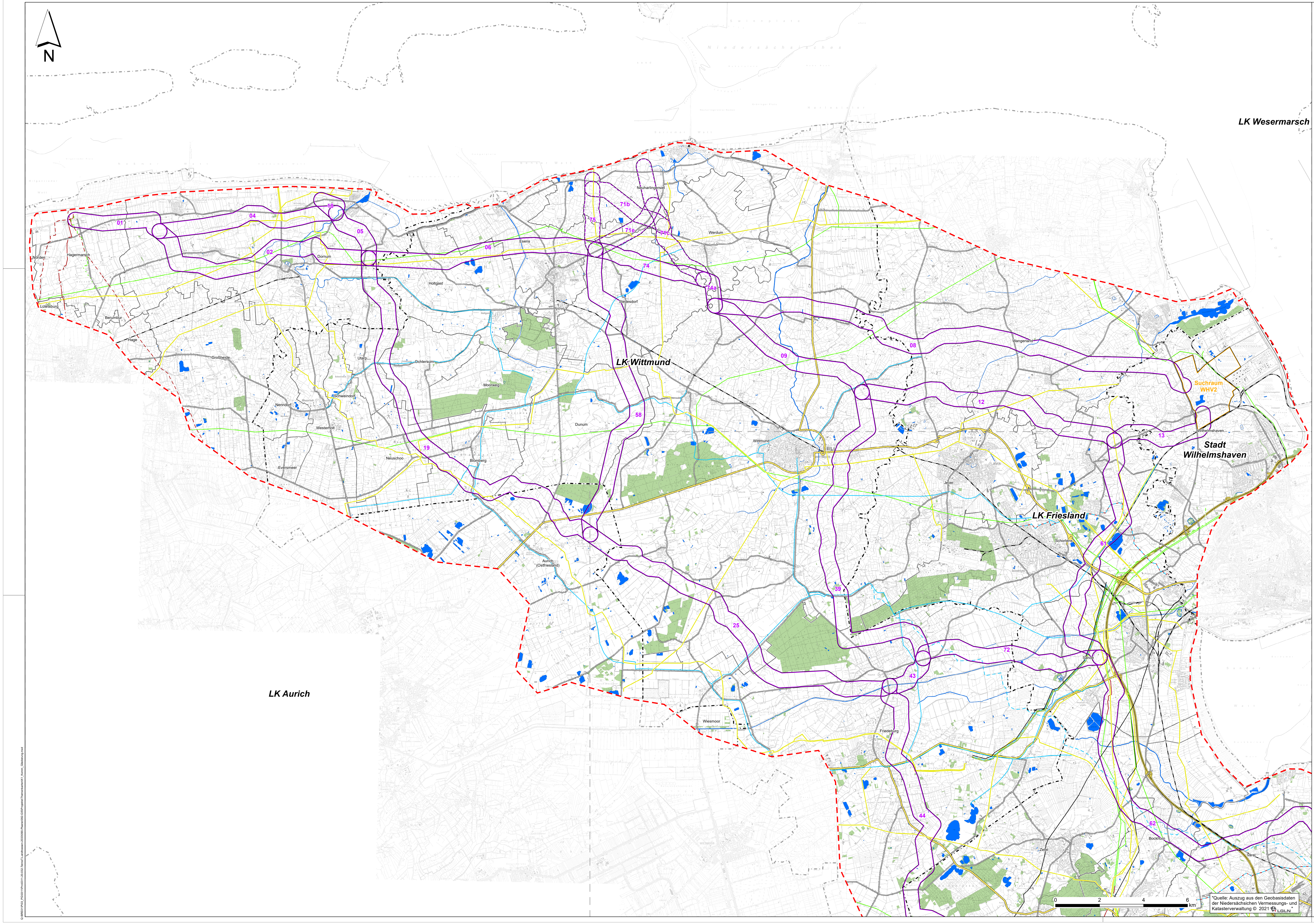
N
LK Wesermarsch
LK Wittmund
LK Aurich
LK Friesland
Stadt Wilhelmshaven
Suchraum WHV2
01
02
04
05
06
08
09
12
13
18
19
25
39
43
44
58
61
62
71a
71b
71c
72
74
74a
75
Norden
Hagermarsch
Lütetsburg
Berumbur
Hage
Großheide
Dornum
Holtgast
Esens
Neuharlingersiel
Werdum
Stedesdorf
Utarp
Ochtersum
Schweindorf
Nenndorf
Westerholt
Moorweg
Dunum
Neuschoo
Blomberg
Eversmeer
Aurich (Ostfriesland)
Wittmund
Jever
Wangerland
Wilhelmshaven
Schortens
Sande
Wiesmoor
Friedeburg
Zetel
Bockhorn
Varel
0
2
4
6
km

"Quelle: Auszug aus den Geobasisdaten der Niedersächsichen Vermessungs- und Katasterverwaltung © 2021 LGLN"

Legende

- ▭ Untersuchungsraum
- 43 Trassenkorridorsegment (TKS) mit Nummerierung
- 43 Anbindungs-TKS mit Nummerierung (Der entgültige Anlandungspunkt für Neuharlingersiel wird erst durch das Raumordnungsverfahren "Seetrassen 2030" bestimmt)
- ▭ Suchraum für WHV2
- ⊗ Konverterstandortoption Unterweser
- ● Umspannwerk Unterweser

Verwaltungsgrenzen

- Aurich Landkreis / Kreisfreie Stadt mit Namen
- Esens Gemeinde mit Namen

Verkehrsinfrastrukturen

- Bundesautobahnen
- Bundesautobahnen - Planung
- Bundesstraßen
- Landstraßen
- Bahnstrecken

Hoch-/ Höchstspannungsleitungen

- Freileitung
- Freileitung - Planung
- Erdkabel
- Erdkabel - Planung

Produktenfernleitungen

- Erdöl
- Gas
- Seewasser
- Sole

Fernwasserleitungen

- Trinkwasser
- Trinkwasser - Planung
- Abwasser

Sonstiges

- 🟩 Wälder
- 🟦 Fließ- und Stillgewässer
- Kartenrahmen

Blattübersicht

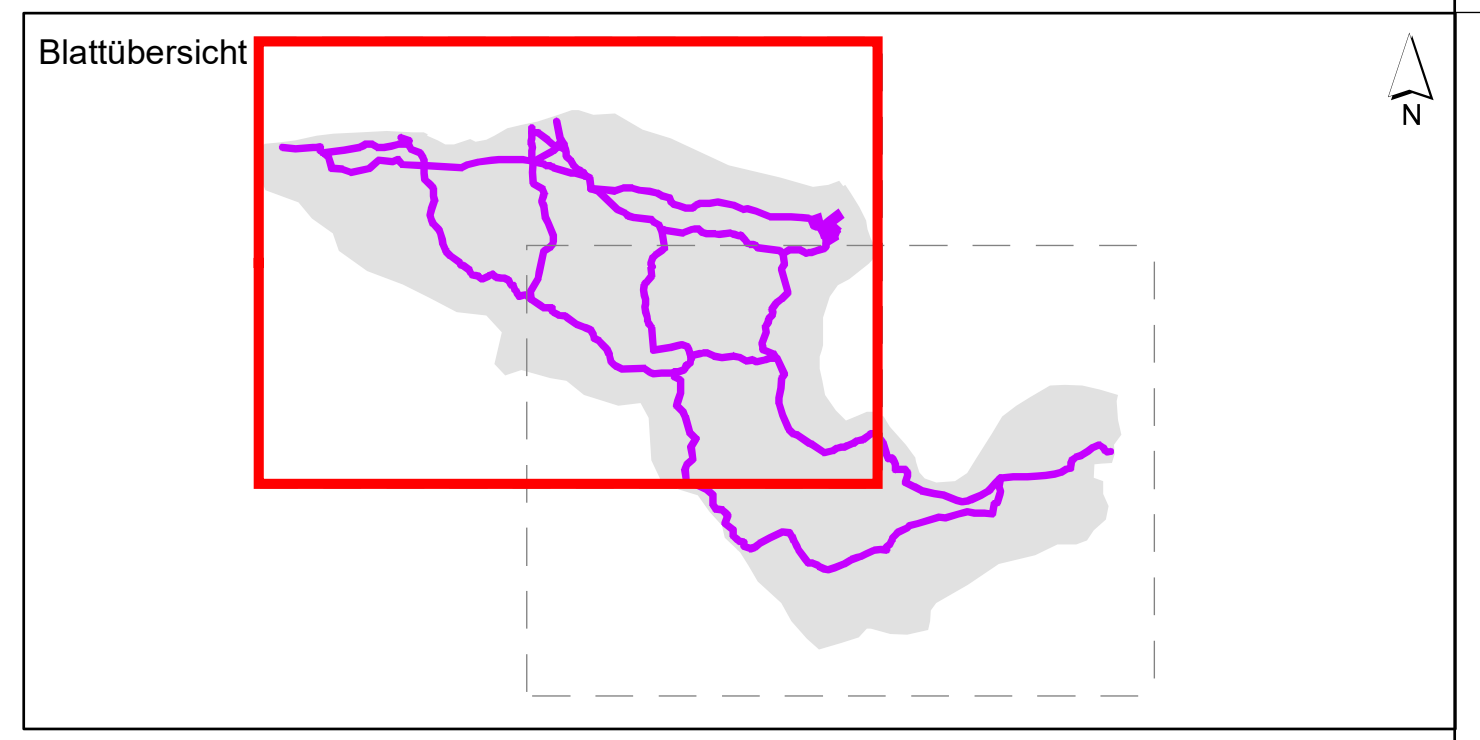

f				
e				
d				
c				
b				
a				
	Datum	gez.	gepr.	Änderung

Auftraggeber

TenneT Offshore GmbH
Eisenbahnlängsweg 2 a
31275 Lehrte

Projekt

Offshore-Netzanbindungen
"Landtrassen 2030" Niedersachsen

Zeichnungsinhalt

Kommunale Gliederung -
linienhafte Infrastruktur

	Datum	Name		Kennzeichnung	Maßstab:
PL	24.08.2021	BGM	Projekt-Nr.	0311-20-032	1:50.000
gez.	24.08.2021	LAG	Datei-Name	K1_Komm_Gliederung	Karte: 1
gepr.	24.08.2021	BGM	Ploteinstellung		Blätter: 2
Blattgröße:					Blatt-Nr.: 1

Sweco GmbH
Postfach 34 70 17
28339 Bremen
Karl-Ferdinand-Braun-Str. 9
28359 Bremen
Telefon +49 0421 2032-6
Telefax +49 0421 2032-747

Q:\BRE01\P\03_PG\0311\Pro\0311-20-032-TenneT-Landtrassen-2033\090-Plaene\092-GIS\Projekte\Themenkarten\K1_Komm_Gliederung.mxd

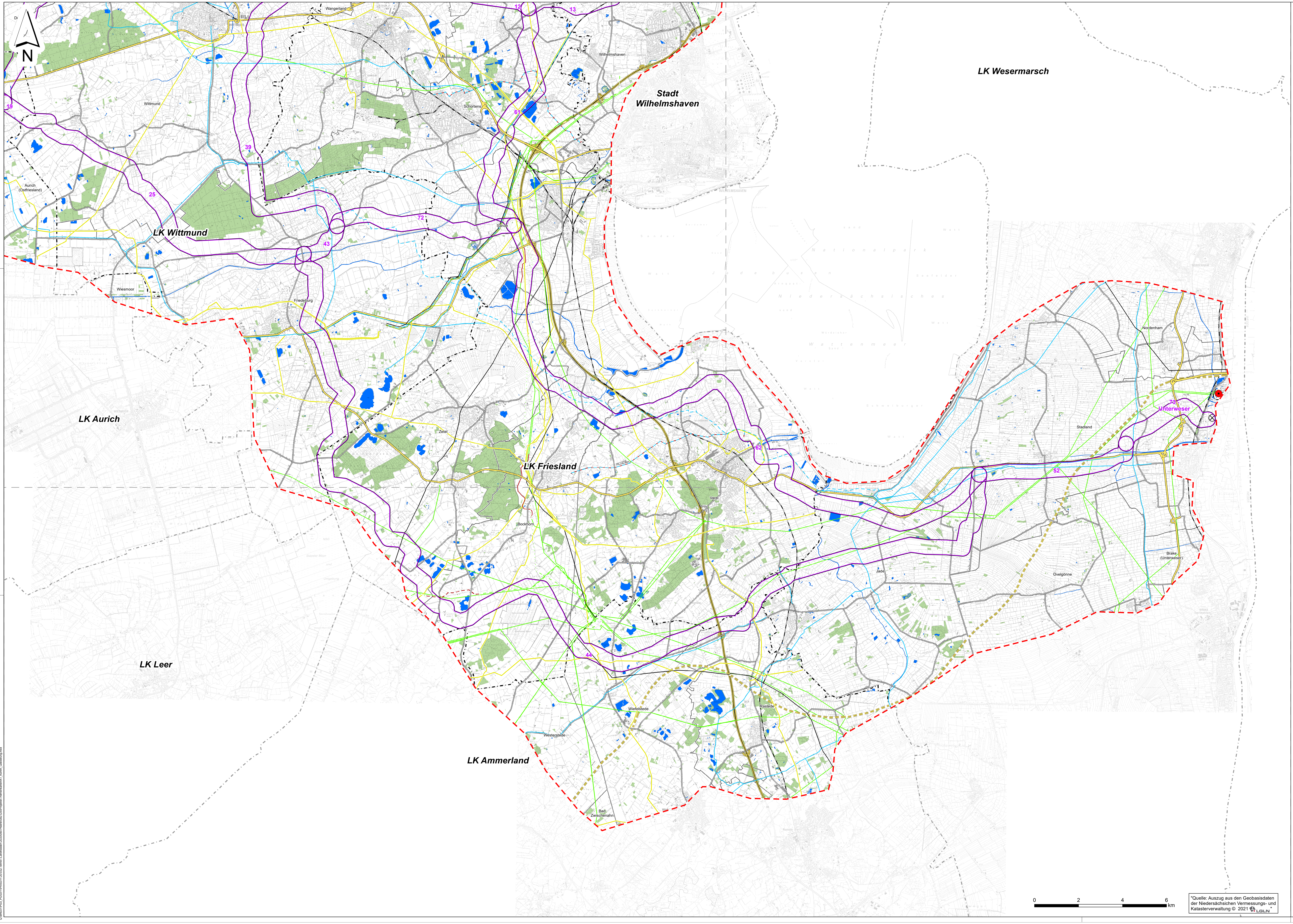

N
LK Wesermarsch
Stadt Wilhelmshaven
LK Wittmund
LK Aurich
LK Friesland
LK Leer
LK Ammerland
Unterweser
Wangerland
Wilhelmshaven
Jever
Schortens
Wittmund
Aurich (Ostfriesland)
Wiesmoor
Friedeburg
Sande
Zetel
Bockhorn
Varel
Jade
Nordenham
Stadland
Ovelgönne
Brake (Unterweser)
Wiefelstede
Rastede
Westerstede
Bad Zwischenahn
12
13
19
25
39
43
44
52
61
62
72
73
0
2
4
6
km

"Quelle: Auszug aus den Geobasisdaten der Niedersächsichen Vermessungs- und Katasterverwaltung © 2021 LGLN"

Legende

- 🟥 Untersuchungsraum
- 43 Trassenkorridorsegment (TKS) mit Nummerierung
- 43 Anbindungs-TKS mit Nummerierung (Der entgültige Anlandungspunkt für Neuharlingersiel wird erst durch das Raumordnungsverfahren "Seetrassen 2030" bestimmt)
- ▭ Suchraum für WHV2
- ⊗ Konverterstandortoption Unterweser
- ● Umspannwerk Unterweser

Verwaltungsgrenzen

- Aurich Landkreis / Kreisfreie Stadt mit Namen
- Esens Gemeinde mit Namen

Verkehrsinfrastrukturen

- Bundesautobahnen
- Bundesautobahnen - Planung
- Bundesstraßen
- Landstraßen
- Bahnstrecken

Hoch-/ Höchstspannungsleitungen

- Freileitung
- Freileitung - Planung
- Erdkabel
- Erdkabel - Planung

Produktenfernleitungen

- Erdöl
- Gas
- Seewasser
- Sole

Fernwasserleitungen

- Trinkwasser
- Trinkwasser - Planung
- Abwasser

Sonstiges

- 🟩 Wälder
- 🟦 Fließ- und Stillgewässer
- Kartenrahmen

Blattübersicht

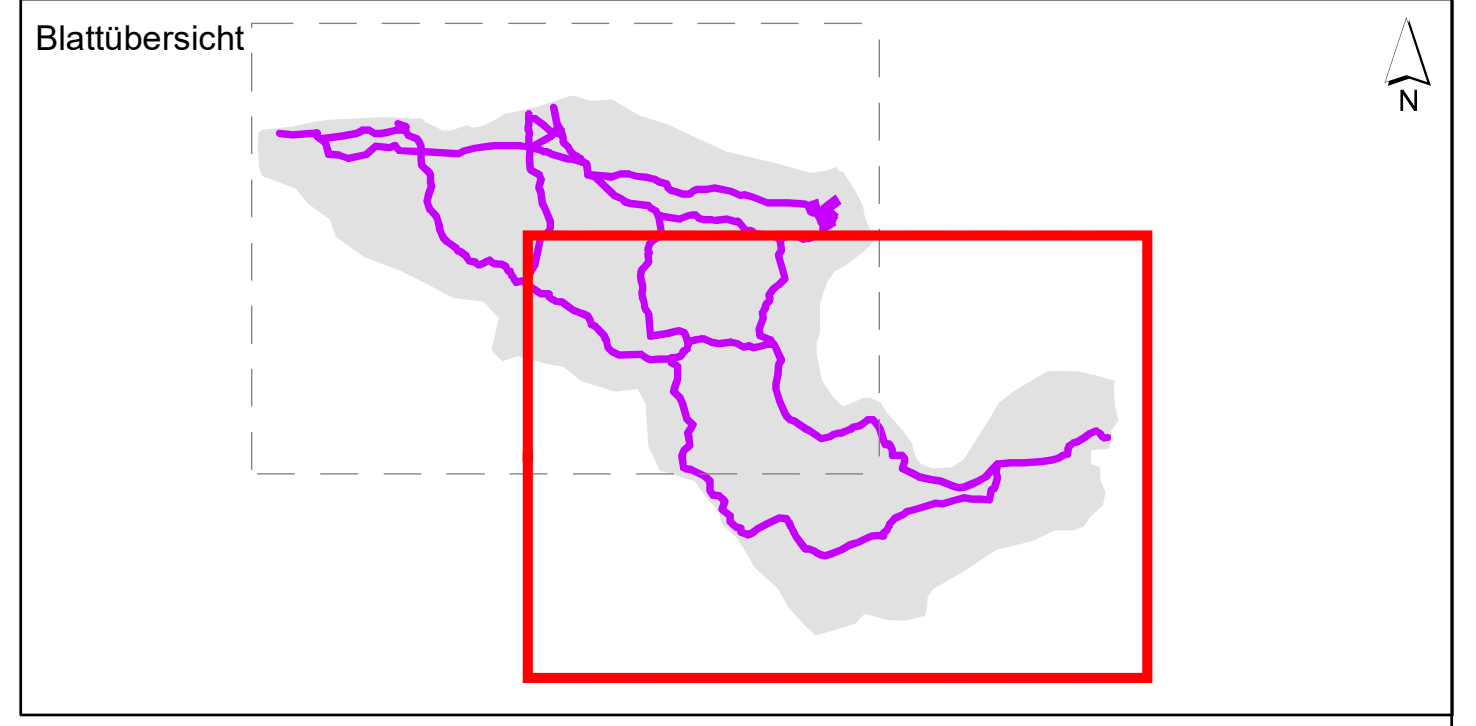

f				
e				
d				
c				
b				
a				
	Datum	gez.	gepr.	Änderung

Auftraggeber

TenneT Offshore GmbH
Eisenbahnlängsweg 2 a
31275 Lehrte

Projekt

Offshore-Netzanbindungen
"Landtrassen 2030" Niedersachsen

Zeichnungsinhalt

Kommunale Gliederung -
linienhafte Infrastruktur

	Datum	Name		Kennzeichnung	Maßstab: 1:50.000
PL	24.08.2021	BGM	Projekt-Nr.	0311-20-032	
gez.	24.08.2021	LAG	Datei-Name	K1_Komm_Gliederung	Karte: 1
gepr.	24.08.2021	BGM	Ploteinstellung		Blätter: 2
Blattgröße:					Blatt-Nr.: 2

SWECO

Sweco GmbH
Postfach 34 70 17
28339 Bremen
Karl-Ferdinand-Braun-Str. 9
28359 Bremen
Telefon +49 0421 2032-6
Telefax +49 0421 2032-747

Q:\BRE01\P\03_PG\0311\Pro\0311-20-032-TenneT-Landtrassen-2033\090-Plaene\092-GIS\Projekte\Themenkarten\K1_Komm_Gliederung.mxd