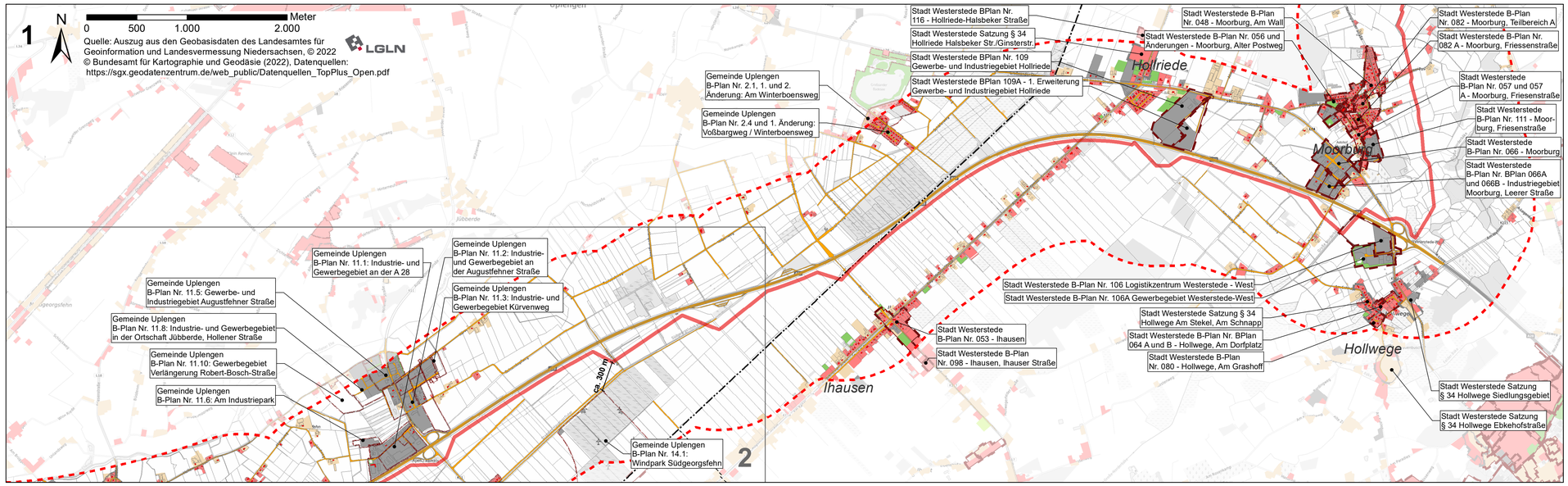

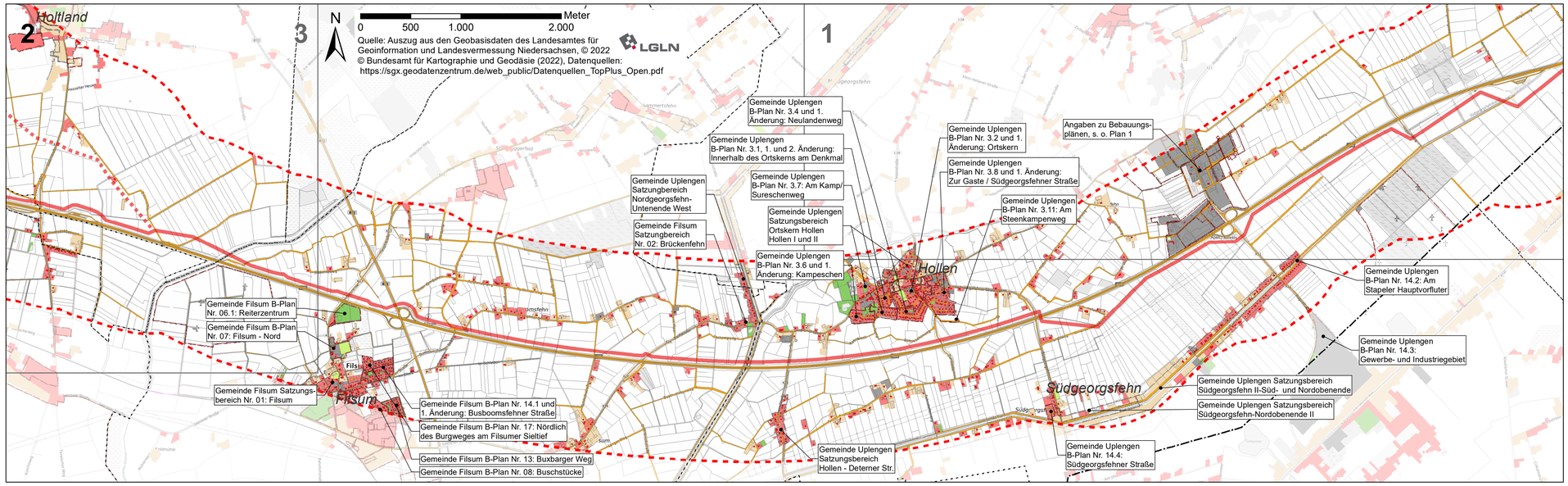

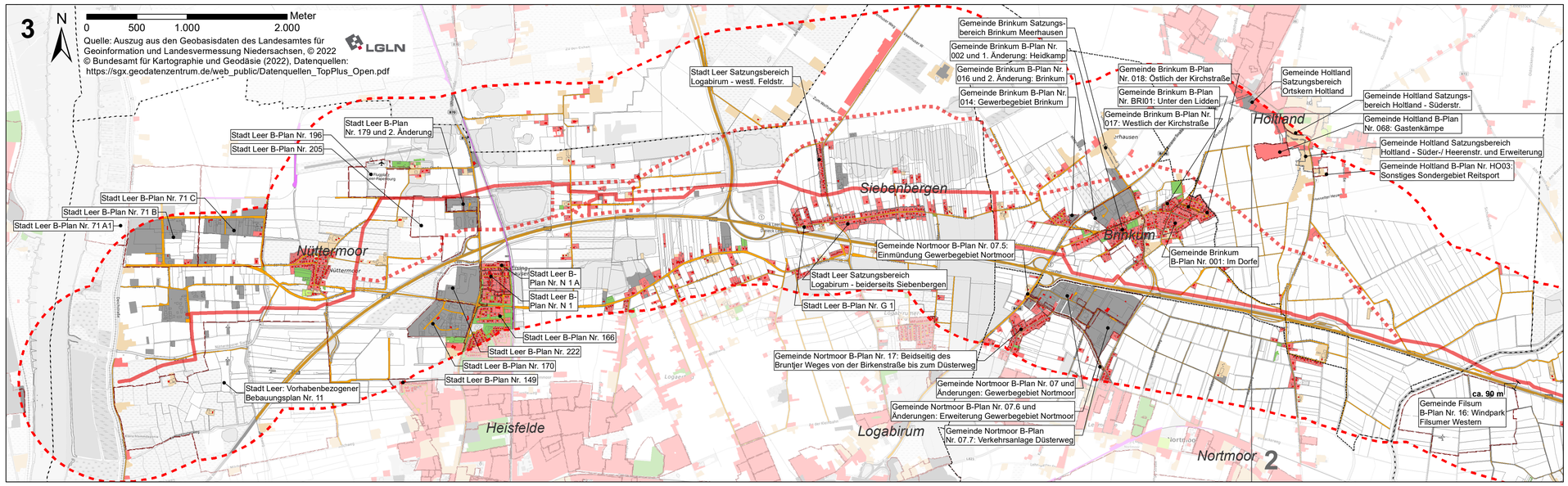

Legende

- Vorzugstrasse (Stand 13.06.2022)
- Trassenalternativen
- 1 km-Korridor beidseits des Trassenentwurfs

Wohnnutzungen und Siedlungsbelange

- Gebäude mit Wohnnutzung (ALKIS)
- Wohnbaufläche (ALKIS, DLM)
- Fläche gemischter Nutzung (ALKIS, DLM)
- Industrie- und Gewerbefläche (ALKIS, DLM)
- Geltungsbereich Bebauungsplan (Lk. Leer und Ammerland)
- Geltungsbereich Satzung (Lk. Leer und Ammerland)
- Sport-, Freizeit-, und Erholungsfläche (ALKIS, DLM)
- Friedhof (ALKIS, DLM)

Nachrichtliche Information

- Landkreisgrenze (LGLN)
- Gemeindegrenze (LGLN)
- Straßenverkehr (ALKIS/ DLM)
- Bahnverkehr (ALKIS/ DLM)

ALKIS - Amtliches Liegenschaftskatasterinformationssystem, LGLN 2022
DLM - Digitales Landschaftsmodell (Basis-DLM), LGLN 2021

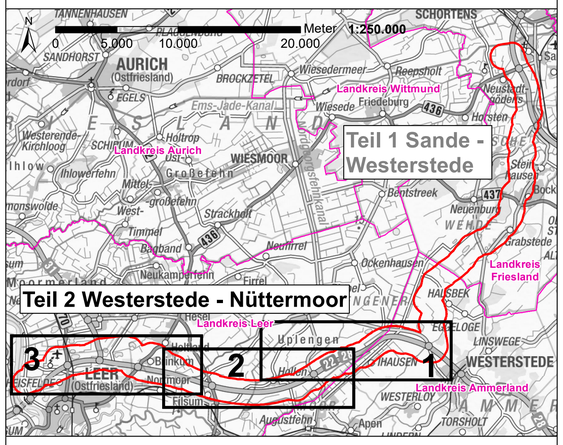

Vorhabenträger: EWE netz
EWE NETZ GmbH
Cloppenburger Straße 302
26133 Oldenburg

Projekt: **EWE Gasanbindung Wilhelmshaven – Leer (GWL)**
Teil 2: Westerstede - Nüttermoor

Plantitel: **Prüfung der Raumwiderstände**
Karte 1.2: Mensch (insb. die Gesundheit)

Datum	gez./gepr.	Datum	gez./gepr.	Datum	gez./gepr.
29.03.2022	GZ	15.06.2022	GZ		
30.05.2022	GZ				

1:25.000
DIN A1
0 500 1.000 2.000 Meter

NWP Planungsgesellschaft mbH
Gesellschaft für räumliche Planung und Forschung
Escherweg 1
26121 Oldenburg
Postfach 5335
26043 Oldenburg
Telefon 0441/97174-0
Telefax 0441/97174-73
E-Mail info@nwp-ol.de
Internet www.nwp-ol.de