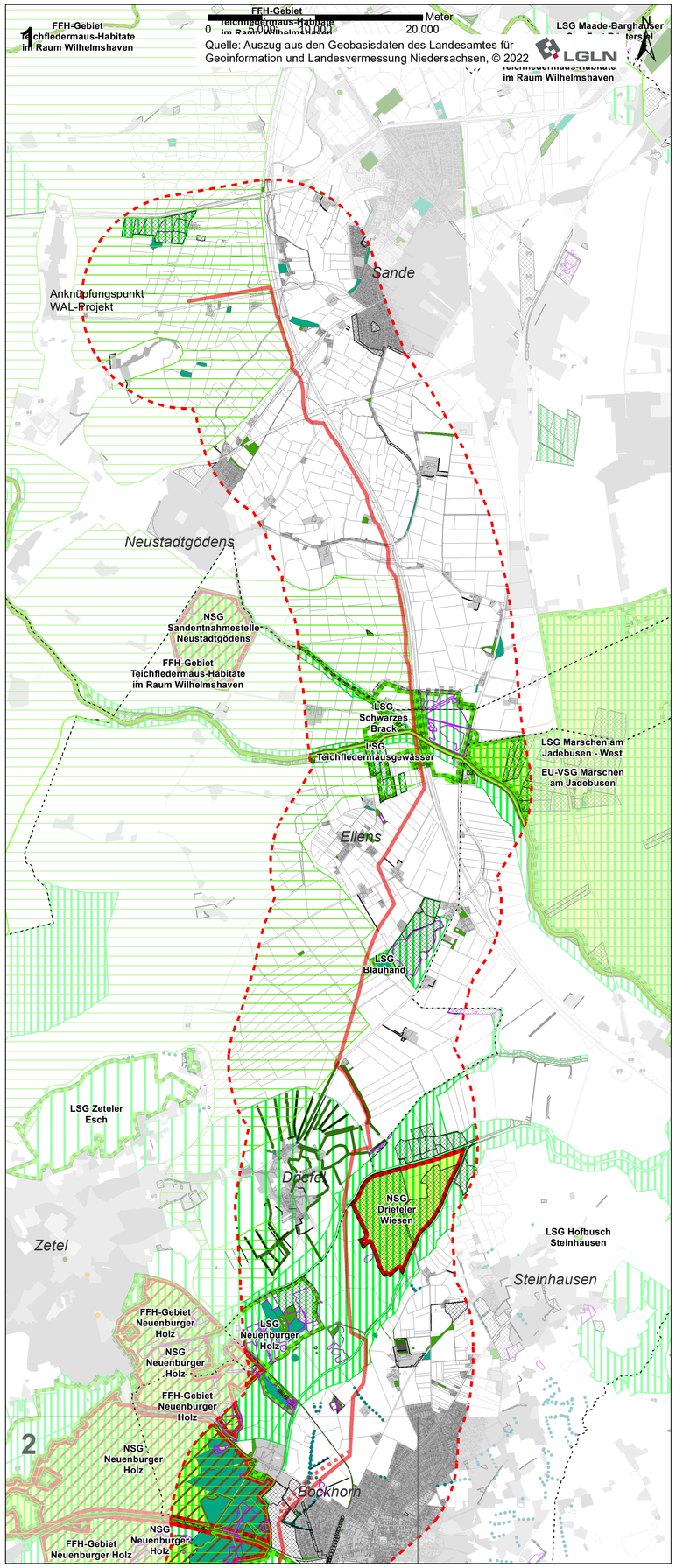

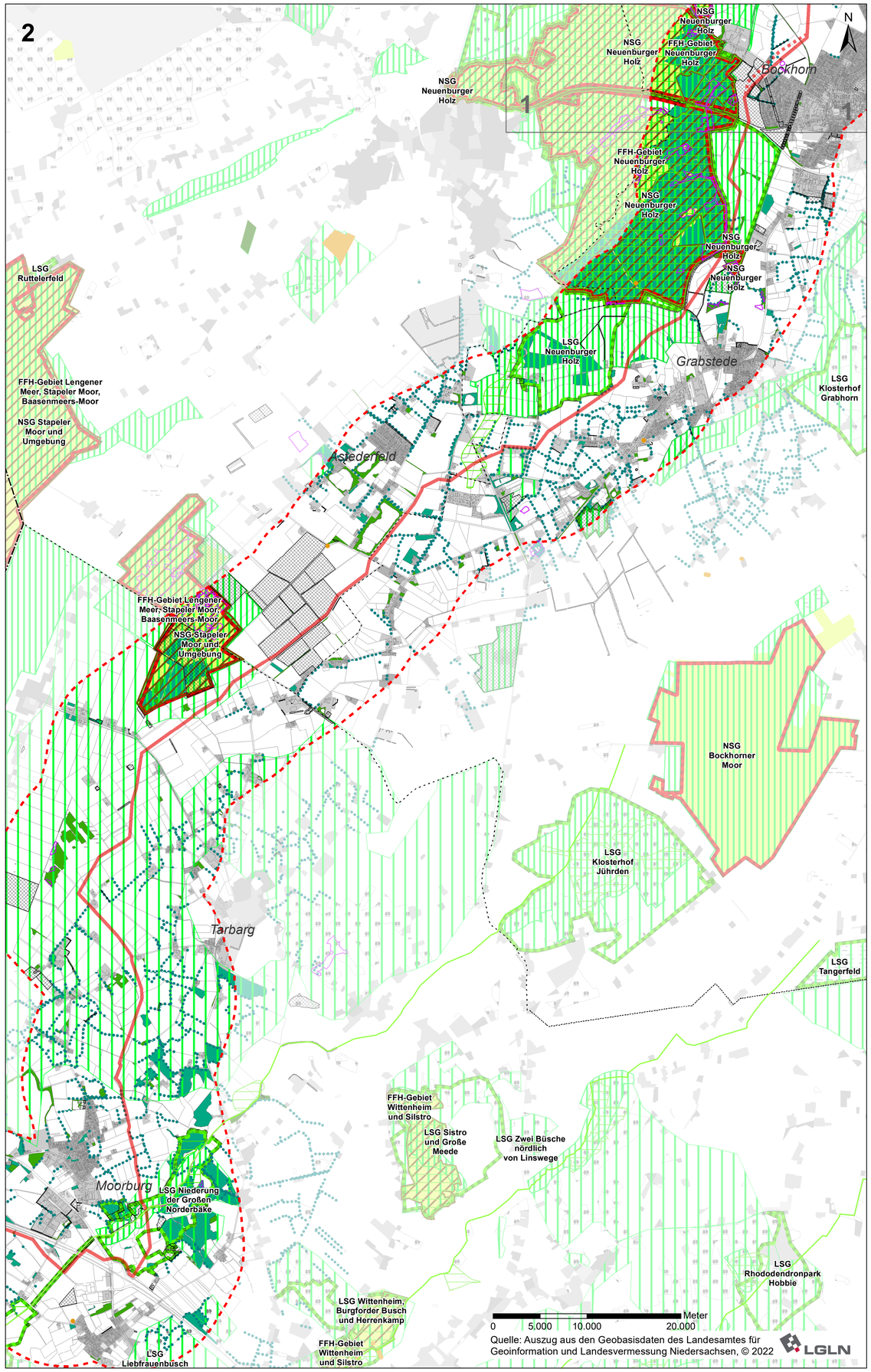

Legende

- Vorzugstrasse (Stand 13.06.2022)
- Trassenalternativen
- 1 km-Korridor beidseits des Trassenentwurfs

Belange von Natur und Landschaft

- Naturschutzgebiet
- Geschützter Landschaftsbestandteil
- Wallhecke (gemäß Angaben der Landkreise)
- Naturdenkmal
- Landschaftsschutzgebiet
- Geschütztes Biotop (gemäß Angaben der Landkreise)
- FFH-Gebiet
- EU-Vogelschutzgebiet
- Kompensationsfläche (gemäß Angaben der Landkreise)
- Naturschutzfachliche bes. bedeutsame Gebiete mit Auenbezug
- Wald / Gehölz (ALKIS)
- Vorranggebiet Biotopverbund (LROP)
- Vorranggebiet Biotopverbund - linienförmig (LROP)
- Vorranggebiet Biotopverbund - Querungshilfe (LROP)
- Vorranggebiet für Natur und Landschaft (Landkreise)
- Vorsorgegebiet für Natur und Landschaft (Landkreise)

Quelle: Niedersächsischer Landesbetrieb für Wasserwirtschaft, Küsten- und Naturschutz (NLWKN), sofern nicht anders angegeben

NLWKN

Nachrichtliche Information

- Landkreisgrenze (LGLN)
- Gemeindegrenze (LGLN)

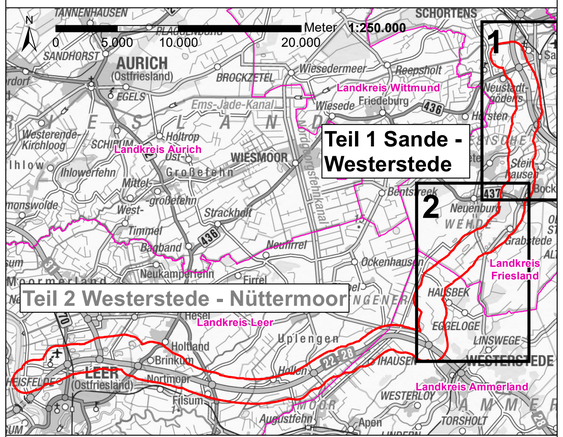

Vorhabenträger: EWE netz

EWE NETZ GmbH
Cloppenburger Straße 302
26133 Oldenburg

Projekt: **EWE Gasanbindung Wilhelmshaven – Leer (GWL)**
Teil 1: Sande - Westerstede

Plantitel: **Prüfung der Raumwiderstände**
Karte 2.1: Tiere, Pflanzen, biologische Vielfalt

Datum	gez./gepr.	Datum	gez./gepr.	Datum	gez./gepr.
31.03.2022	GZ	15.06.2022	GZ		
30.05.2022	GZ				

1:25.000
DIN A1

0 500 1.000 2.000 Meter

NWP Planungsgesellschaft mbH
Gesellschaft für räumliche Planung und Forschung
Escherweg 1
26121 Oldenburg
Postfach 5335
26043 Oldenburg
Telefon 0441/97174-0
Telefax 0441/97174-73
E-Mail info@nwp-ol.de
Internet www.nwp-ol.de
NWP