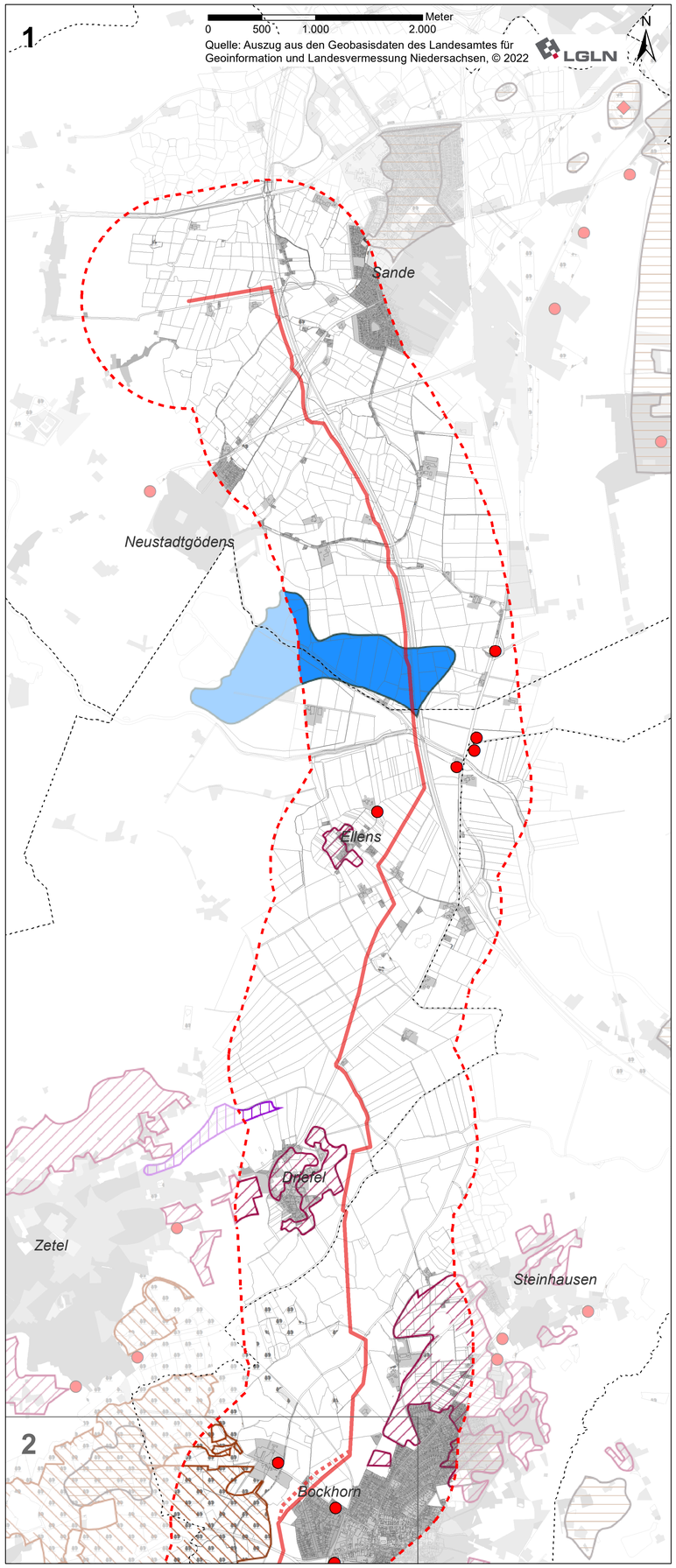

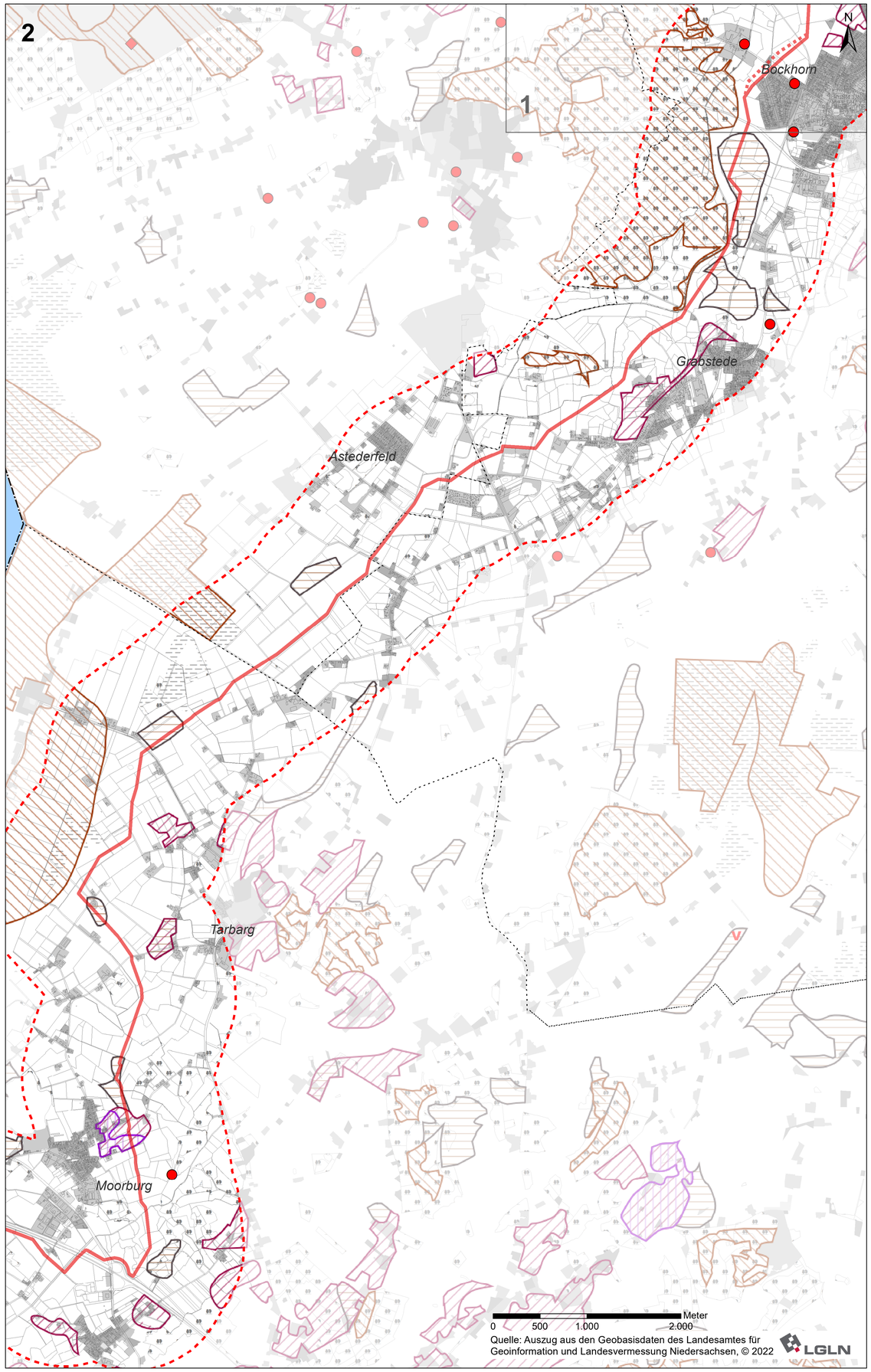

Legende

- Vorzugstrasse (Stand 13.06.2022)
- Trassenalternativen
- 1 km-Korridor beidseits des Trassenentwurfs

Altlasten

- Altablagerung
- Rüstungsaltlast
- Schlammgrubenverdachtsfläche

NIBIS® Kartenserver (2022): Altlasten.
- Landesamt für Bergbau, Energie und Geologie (LBEG), Hannover.

Suchräume für schutzwürdige Böden

- Seltene Böden
- Böden mit naturgeschichtlicher Bedeutung
- Böden mit kulturgeschichtlicher Bedeutung
- Böden mit hoher natürlicher Bodenfruchtbarkeit
- Böden mit besonderen Standorteigenschaften - extrem nasse Böden
- Böden mit besonderen Standorteigenschaften - extrem nasse Böden / salzreiche Böden

NIBIS® Kartenserver (2022): Suchräume für schutzwürdige Böden (BK50).
- Landesamt für Bergbau, Energie und Geologie (LBEG), Hannover.

Nachrichtliche Information

- Landkreisgrenze (LGLN)
- Gemeindegrenze (LGLN)

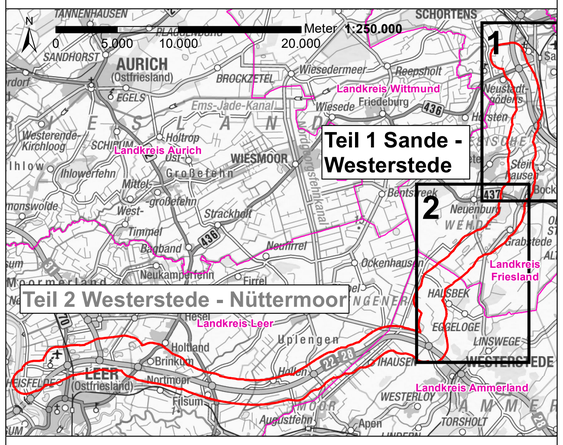

Vorhabenträger: EWE netz

EWE NETZ GmbH
Cloppenburger Straße 302
26133 Oldenburg

Projekt: **EWE Gasanbindung Wilhelmshaven – Leer (GWL)**
Teil 1: Sande - Westerstede

Plantitel: **Prüfung der Raumwiderstände**
Karte 3.1: Boden

Datum	gez./gepr.	Datum	gez./gepr.	Datum	gez./gepr.
31.03.2022	GZ	15.06.2022	GZ		
31.05.2022	GZ				

1:25.000
DIN A1

0 500 1.000 2.000 Meter

NWP Planungsgesellschaft mbH
Gesellschaft für räumliche Planung und Forschung

Escherweg 1
26121 Oldenburg
Postfach 5335
26043 Oldenburg

Telefon 0441/97174-0
Telefax 0441/97174-73
E-Mail info@nwp-ol.de
Internet www.nwp-ol.de