N

LK Aurich

LK Wittmund

Esens

Neuharlingersiel

Werdum

Holtgast

Stedesdorf

Ochtersum

Moorweg

Dunum

Westerholt

Schwendorf

Neuschoo

Blomberg

Nenndorf

Großheide

Hagermarsch

Dornum

Loetsbüro

Hage

Berumbur

Halbemond

Norden

Osteel

Leezdorf

Marienhafe

Rechtsupweg

Upgant-Schott

Südbrookmerland

Evertsmeer

Ewiges Meer

Hochmoor NSG

Ihlower Moor

Ostermoor

Mooraussicht

Ulbarg

Uttum

Hungatplate

Dornumer Watt

Neßmer Watt

Westerburer Watt

Damsumer Sand

Benser Watt

Lütgenrieder Plate

Ostermarsch

Westermarsch

Wagenmarsch

Ostermarschpolder

Westermarschpolder

Dornumersiel

Bensersiel

Esens

ESENS

Wrmmwag

Ostfelde

Osterfeld

Wolthusen

Middels

Hinrichsfehn

Burhafe

Dunum

Nenndorf

Westerholt

Neuschoo

Blomberg

Ochtersum

Holtgast

Moorweg

Schwendorf

Uttum

Ulbarg

Hage

Hage Tecken

Berumbur

Halbemond

Norden

Osteel

Leezdorf

Marienhafe

Rechtsupweg

Upgant-Schott

Südbrookmerland

Großheide

Hagermarsch

Dornum

Loetsbüro

N

LK Wittmund

LK Friesland

LK Aurich

Stadt Wilhelmshaven

0 1 2 3 km

"Quelle: Auszug aus den Geobasisdaten der Niedersächsischen Vermessungs- und Katasterverwaltung © 2021 LGLN"

Legende

- Ideallinie der Systeme (Prüfgegenstand)
- Trassenkorridornetz
- Umspannwerk Unterweser
- Konverterstandort

Biotop- und Gebietsschutz

- FFH-Gebiete
- EU-Vogelschutzgebiete (SPA)
- Naturschutzgebiete (NSG)
- Landschaftsschutzgebiete (LSG)
- Gesetzlich geschützte Biotope (§30)
- Wertvolle, schutzwürdige Biotope und Biotopkomplex (Biotopkartierung)
- Geschützte Landschaftsbestandteile (GLB)
- Geschützte Landschaftsbestandteile (GLB)
- Geschützte Landschaftsbestandteile (GLB)
- Naturdenkmale (ND)
- Naturdenkmale (ND)

Verwaltungsgrenzen

- Landkreis / Kreisfreie Stadt mit Namen
- Esens — Gemeinde mit Namen

Sonstiges

- Wälder
- Fließ- und Stillgewässer
- Bundesautobahnen
- Bundesstraßen
- Bahnstrecken
- Kartenrahmen

Blattübersicht

f				
e				
d				
c				
b				
a				
	Datum	gez.	gepr.	Änderung

Auftraggeber

TenneT Offshore GmbH
Bernecker Straße 70
95448 Bayreuth

Projekt

Offshore-Netzanbindungen
"Landtrassen 2030" Niedersachsen
- Raumordnungsverfahren -

Zeichnungsinhalt

Umweltverträglichkeitsuntersuchung
Schutzgut Biotop- und Gebietsschutz - Teil 1

	Datum	Name		Kennzeichnung	Maßstab:
PL	10.06.2022	BGM	Projekt-Nr.	0311-20-032	1:25.000
gez.	10.06.2022	XHE	Datei-Name	220701_U3_K2_1_UVU	Karte: U3 K2.1
gepr.	10.06.2022	LAG	Plotteinstellung		Blätter: 4
Blattgröße:					Blatt-Nr.: 2

Sweco GmbH
Postfach 34 70 17
28339 Bremen
Karl-Ferdinand-Braun-Str. 9
28359 Bremen
Telefon +49 0421 2032-6
Telefax +49 0421 2032-747

G:\BREMEN\PROJEKTE\0311-20-032 - TenneT Landtrassen 2030\0300 PlanerWD\1 GIS\Plotter\Themenkarten_Raumordnungsverfahren\220701_U3_K2_1_UVU.mxd

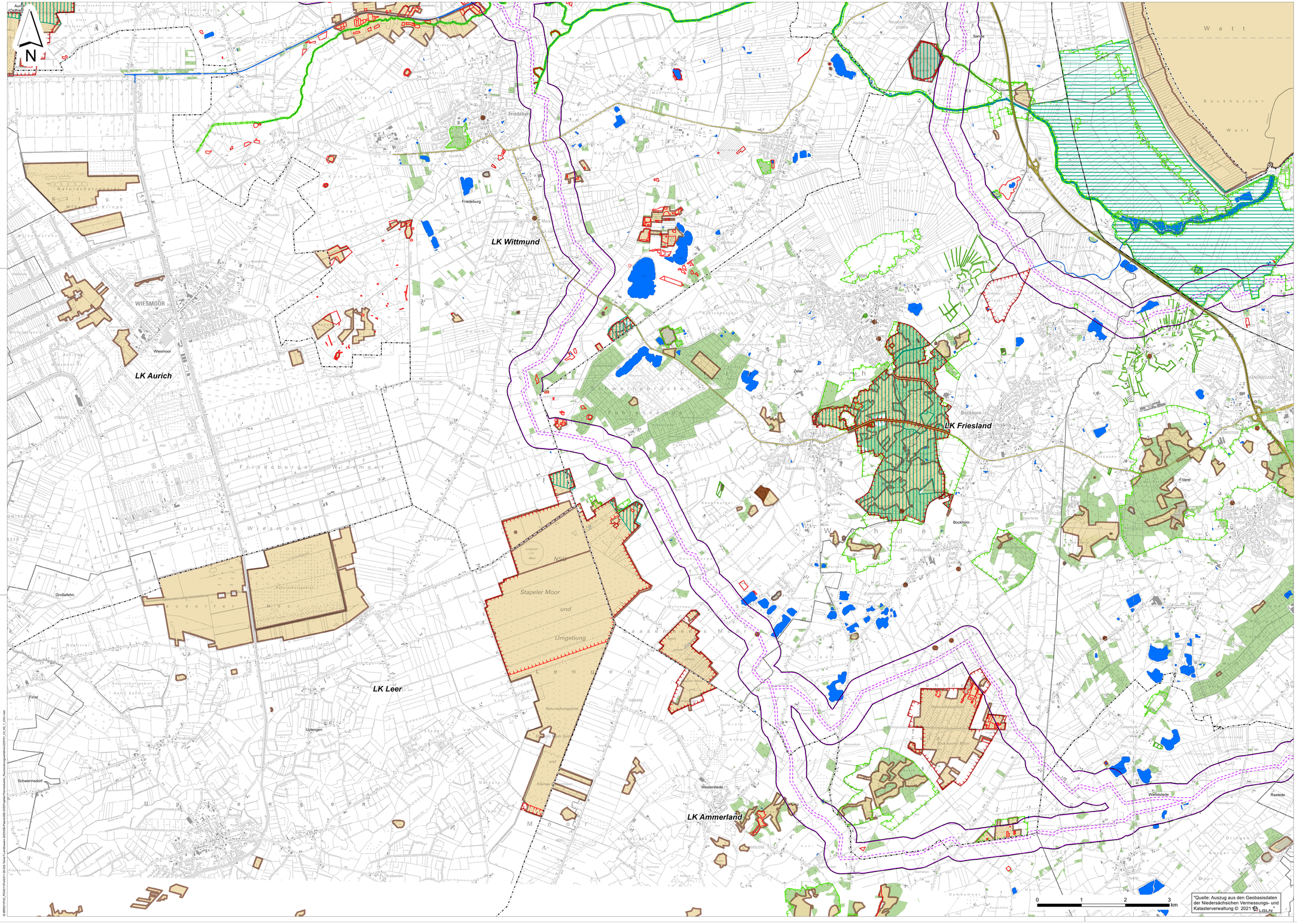

Legende

- Ideallinie der Systeme (Prüfgegenstand)
- Trassenkorridornetz
- Umspannwerk Unterweser
- Konverterstandort

Biotop- und Gebietsschutz

- FFH-Gebiete
- EU-Vogelschutzgebiete (SPA)
- Naturschutzgebiete (NSG)
- Landschaftsschutzgebiete (LSG)
- Gesetzlich geschützte Biotope (§30)
- Wertvolle, schutzwürdige Biotope und Biotopkomplex (Biotopkartierung)
- Geschützte Landschaftsbestandteile (GLB)
- Geschützte Landschaftsbestandteile (GLB)
- Geschützte Landschaftsbestandteile (GLB)
- Naturdenkmale (ND)
- Naturdenkmale (ND)

Verwaltungsgrenzen

- Landkreis / Kreisfreie Stadt mit Namen
- Esens — Gemeinde mit Namen

Sonstiges

- Wälder
- Fließ- und Stillgewässer
- Bundesautobahnen
- Bundesstraßen
- Bahnstrecken
- Kartenrahmen

Blattübersicht

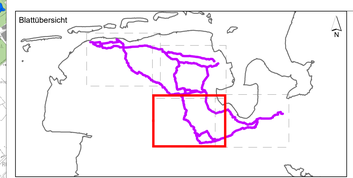

f				
e				
d				
c				
b				
a				
	Datum	gez.	gepr.	Änderung

Auftraggeber

TenneT Offshore GmbH
Bernecker Straße 70
95448 Bayreuth

Projekt

Offshore-Netzanbindungen
"Landtrassen 2030" Niedersachsen
- Raumordnungsverfahren -

Zeichnungsinhalt

Umweltverträglichkeitsuntersuchung
Schutzgut Biotop- und Gebietsschutz - Teil 1

	Datum	Name		Kennzeichnung	Maßstab:
PL	10.06.2022	BGM	Projekt-Nr.	0311-20-032	1:25.000
gez.	10.06.2022	XHE	Datei-Name	220701_U3_K2_1_UVU	Karte: U3 K2.1
gepr.	10.06.2022	LAG	Ploteinstellung		Blätter: 4
Blattgröße:					Blatt-Nr.: 3

Sweco GmbH
Postfach 34 70 17
28339 Bremen
Karl-Ferdinand-Braun-Str. 9
28359 Bremen
Telefon +49 0421 2032-0
Telefax +49 0421 2032-747

© BERSY PVG_PG0311\PVG0311_20-032-Tenne T-Landtrassen-20220609\Themen\052-GIS\Projekte\Thomas\Karten_Raumordnungsverfahren\220701_U3_K2_1_UVU.mxd

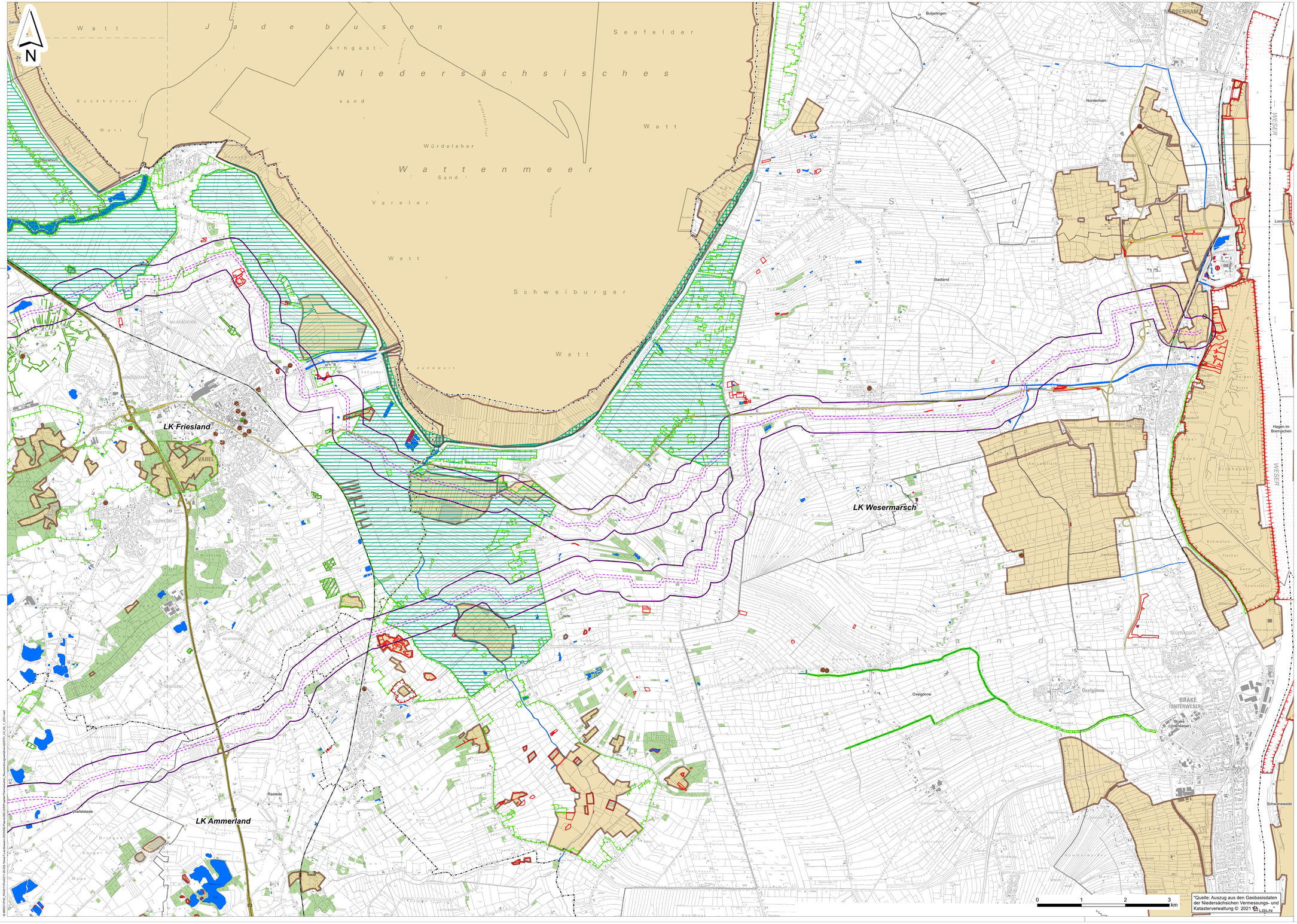

Legende

- Ideallinie der Systeme (Prüfgegenstand)
- Trassenkorridornetz
- Umspannwerk Unterweser
- Konverterstandort

Biotop- und Gebietsschutz

- FFH-Gebiete
- EU-Vogelschutzgebiete (SPA)
- Naturschutzgebiete (NSG)
- Landschaftsschutzgebiete (LSG)
- Gesetzlich geschützte Biotope (§30)
- Wertvolle, schutzwürdige Biotope und Biotopkomplex (Biotopkartierung)
- Geschützte Landschaftsbestandteile (GLB)
- Geschützte Landschaftsbestandteile (GLB)
- Geschützte Landschaftsbestandteile (GLB)
- Naturdenkmale (ND)
- Naturdenkmale (ND)

Verwaltungsgrenzen

- Landkreis / Kreisfreie Stadt mit Namen
- Esens — Gemeinde mit Namen

Sonstiges

- Wälder
- Fließ- und Stillgewässer
- Bundesautobahnen
- Bundesstraßen
- Bahnstrecken
- Kartenrahmen

Blattübersicht

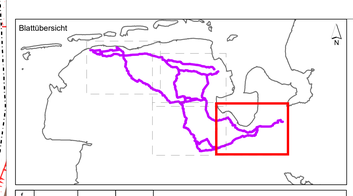

f				
e				
d				
c				
b				
a				
	Datum	gez.	gepr.	Änderung

Auftraggeber

TenneT Offshore GmbH
Bernecker Straße 70
95448 Bayreuth

Projekt

Offshore-Netzanbindungen
"Landtrassen 2030" Niedersachsen
- Raumordnungsverfahren -

Zeichnungsinhalt

Umweltverträglichkeitsuntersuchung
Schutzgut Biotop- und Gebietsschutz - Teil 1

	Datum	Name		Kennzeichnung	Maßstab:
PL	10.06.2022	BGM	Projekt-Nr.	0311-20-032	1:25.000
gez.	10.06.2022	XHE	Datei-Name	220701_U3_K2_1_UVU	Karte: U3 K2.1
gepr.	10.06.2022	LAG	Ploteinstellung		Blätter: 4
Blattgröße:					Blatt-Nr.: 4

SWECO
Sweco GmbH
Postfach 34 70 17
28339 Bremen
Karl-Ferdinand-Braun-Str. 9
28359 Bremen
Telefon +49 0421 2032-6
Telefax +49 0421 2032-747

© BKG/GVG_R2021/1/Proj/2021-06-03/2-Varianten/1_Landtrassen-2030/06d/Planunt/06d-GSP/Projekte/Thematische_Karten/Kartenausgaben/Steve/220701_U3_K2_1_UVU.mxd