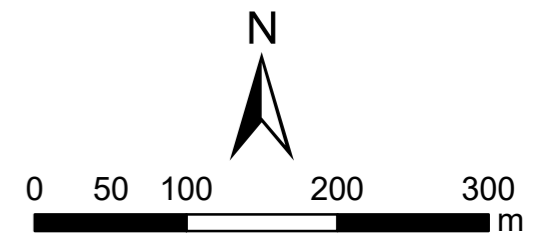


# Potenzialstandort 1 - Am Wehsand



## Legende

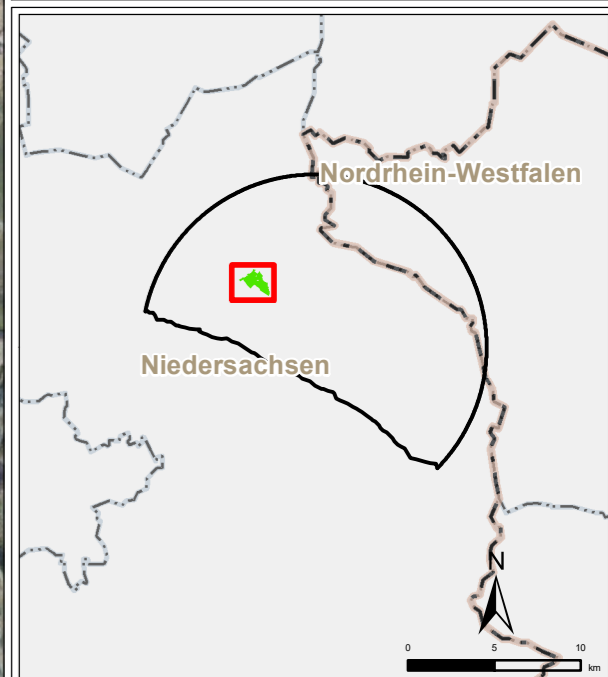
- Potenzialstandort
- Abwägungskriterien**
- Wald
- Abstand Windenergieerlass hinsichtlich Eiswurfgefährdung
- Altlasten
- Sicherheitszone um Bahnanlagen



© GeoBasis-DE / BKG 2018

Die Legende zeigt alle vorgesehenen Inhalte des Kartenthemas. Der vorliegende Kartenausschnitt muss nicht jedes aufgeführte Element enthalten.

Zum Bearbeitungszeitpunkt liegen nicht alle Daten des Kapitels Sonstige öffentliche und private Belange vor. Es fehlen Daten zu Kampfmittelverdachtsflächen und Richtfunkstrecken.



**Auftraggeber:** Amprion Offshore GmbH  
Robert-Schuman-Straße 7  
44263 Dortmund



**Erstellt durch:** ERM GmbH  
Siemensstraße 9  
63263 Neu-Isenburg  
Tel: +49 (0) 6102 200-0  
Fax: +49 (0) 6102 77 19 04 0



**Projekt:** Offshore-Netzanbindungssystem LanWin1

**Phase:** Ermittlung von einem vorzugswürdigen Standort für die Konverterstation

**Thema:** Kapitel Sonstige öffentliche und private Belange


|             |     |               |               |
|-------------|-----|---------------|---------------|
| Blattgröße: | A2  | Maßstab:      | 1:5,000       |
| Bearbeitet: | MP  | Status:       | Bericht       |
| Gezeichnet: | LDI | Stand:        | März 2022     |
| Geprüft:    | LE  | Kartennummer: | 3.5 - 1 von 6 |

**Potenzialstandort 2 - Am Kronensee**



**Legende**

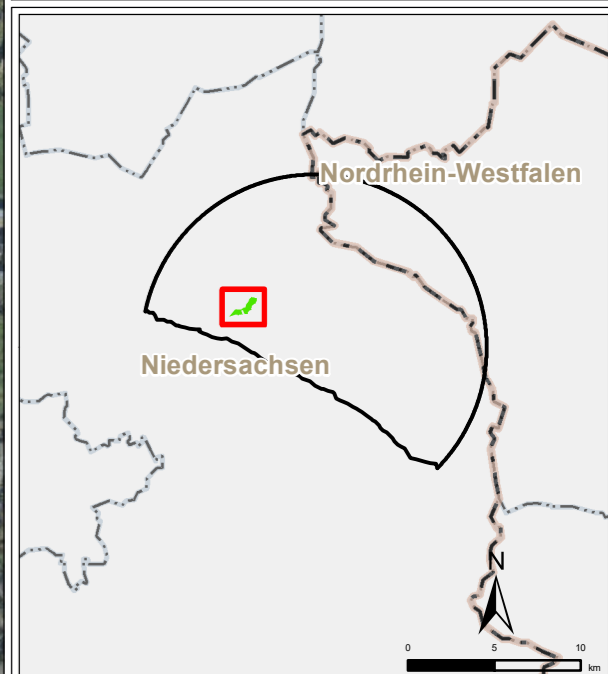
- Potenzialstandort
- Abwägungskriterien**
- Wald
- Abstand Windenergieerlass hinsichtlich Eiswurfgefährdung
- Altlasten
- Sicherheitszone um Bahnanlagen



© GeoBasis-DE / BKG 2018

Die Legende zeigt alle vorgesehenen Inhalte des Kartenthemas. Der vorliegende Kartenausschnitt muss nicht jedes aufgeführte Element enthalten.

Zum Bearbeitungszeitpunkt liegen nicht alle Daten des Kapitels Sonstige öffentliche und private Belange vor. Es fehlen Daten zu Kampfmittelverdachtsflächen und Richtfunkstrecken.



Plaid: G:\Planung\0602049 - Amprion GmbH\_ML00\_GIS\_Projekte\04\_ErstellungWin13\_5\_Sonstiges\_Wohnsiedlung\_211011.mxd, Datum gedruckt: 16. März 2022

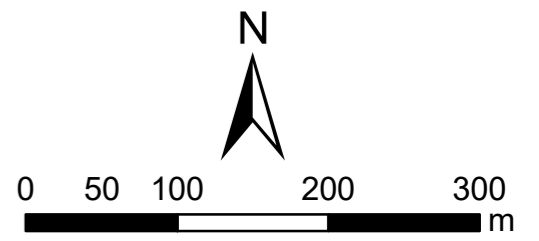
|                        |  |                                    |
|------------------------|--|------------------------------------|
| <b>Auftraggeber:</b>   | Amprion Offshore GmbH<br>Robert-Schuman-Straße 7<br>44223 Dortmund     |                                    |
| <b>Erstellt durch:</b> | ERM GmbH<br>Siemensstraße 9<br>63263 Neusiedlung                       |                                    |
| <b>Projekt:</b>        | Offshore-Netzanbindungssystem<br>LanWin1                               |                                    |
| <b>Phase:</b>          | Ermittlung von einem vorzugswürdigen Standort für die Konverterstation |                                    |
| <b>Thema:</b>          | <b>Kapitel<br/>Sonstige öffentliche<br/>und private Belange</b>        |                                    |
| <b>Blattgröße:</b>     | A2   | <b>Maßstab:</b> 1:5,000            |
| <b>Bearbeitet:</b>     | MP   | <b>Status:</b> Bericht             |
| <b>Gezeichnet:</b>     | LDI  | <b>Stand:</b> März 2022            |
| <b>Geprüft:</b>        | LE   | <b>Kartennummer:</b> 3.5 - 2 von 6 |

**Potenzialstandort 3 - Bohmter Straße/Hungriger Wolf**



**Legende**

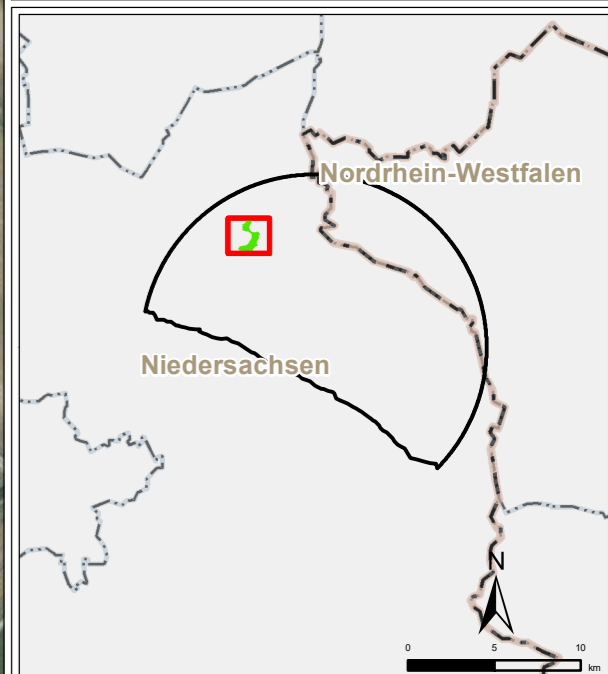
- Potenzialstandort
- Abwägungskriterien**
- Wald
- Abstand Windenergieerlass hinsichtlich Eiswurfgefährdung
- Altlasten
- Sicherheitszone um Bahnanlagen



© GeoBasis-DE / BKG 2018

Die Legende zeigt alle vorgesehenen Inhalte des Kartenthemas. Der vorliegende Kartenausschnitt muss nicht jedes aufgeführte Element enthalten.

Zum Bearbeitungszeitpunkt liegen nicht alle Daten des Kapitels. Sonstige öffentliche und private Belange vor. Es fehlen Daten zu Kampfmittelverdachtsflächen und Richtfunkstrecken.








Plaid: G:\Planung\0602049 - Amprion GmbH\_ML00\_GIS\_Projekt04 - Final\_LanWin13\_5\_Sonstiges\_Vehemensdorf\_21101.mxd, Datum geographisch: 16. März 2022, Datum grafisch: 16. März 2022

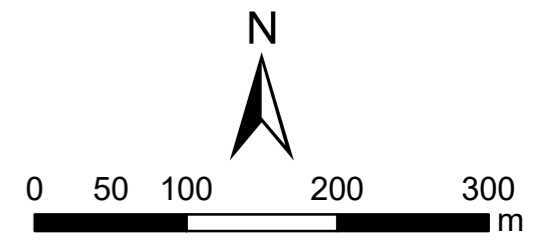
|                 |  |   |
|-----------------|--|---|
| Auftraggeber:   | Amprion Offshore GmbH<br>Robert-Schuman-Straße 7<br>44263 Dortmund     |   |
| Erstellt durch: | ERM GmbH<br>Siemensstraße 9<br>63263 Neu-Isenburg                      | Tel: +49 (0) 6102 200-0<br>Fax: +49 (0) 6102 77 19 04 0<br> |
| Projekt:        | <b>Offshore-Netzanbindungssystem LanWin1</b>                           |   |
| Phase:          | Ermittlung von einem vorzugswürdigen Standort für die Konverterstation |   |
| Thema:          | <b>Kapitel<br/>Sonstige öffentliche<br/>und private Belange</b>        |   |
| Blattgröße:     | A2   | Maßstab: 1:5.000  |
| Bearbeitet:     | MP   | Status: Bericht   |
| Gezeichnet:     | LDI  | Stand: März 2022  |
| Geprüft:        | LE   | Kartennummer: 3.5 - 3 von 6                                 |

Potenzialstandort 4 - In der Strothe



Legende

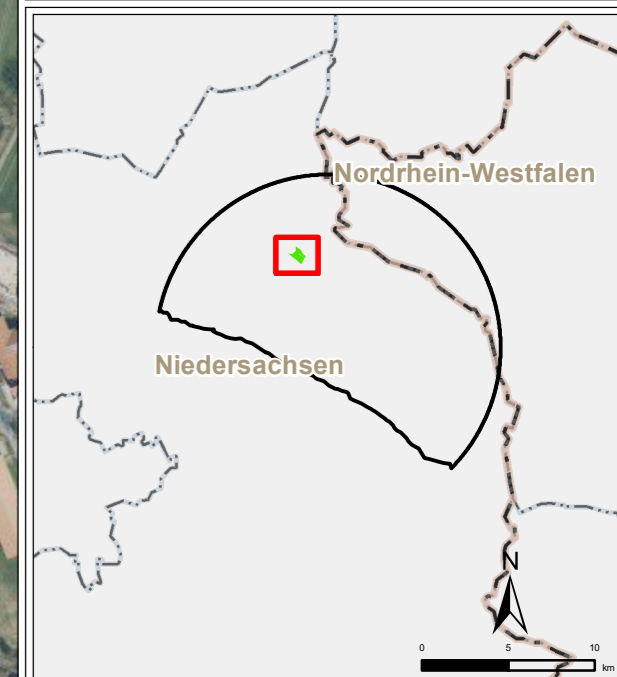
-  Potenzialstandort
- Abwägungskriterien**
-  Wald
-  Abstand Windenergieerlass hinsichtlich Eiswurfgefährdung
-  Altlasten
-  Sicherheitszone um Bahnanlagen





© GeoBasis-DE / BKG 2018

Die Legende zeigt alle vorgesehenen Inhalte des Kartenthemas. Der vorliegende Kartenausschnitt muss nicht jedes aufgeführte Element enthalten.

Zum Bearbeitungszeitpunkt liegen nicht alle Daten des Kapitels Sonstige öffentliche und private Belange vor. Es fehlen Daten zu Kampfmittelverdachtsflächen und Richtfunkstrecken.



Plaid: G:\Planung\0602049 - Amprion GmbH\_ML00\_GIS\_Projekt04\_EinkaufWin13\_5\_Sonstiges\_Wehendorf\_211011.mxd, Datum gezeichnet: 16. März 2022, Datum gedruckt: 16. März 2022

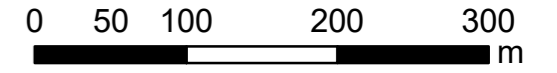
|   |  |   |
|---|--|---|
| Auftraggeber:   | Amprion Offshore GmbH<br>Robert-Schuman-Straße 7<br>44263 Dortmund |  |
| Erstellt durch:   | ERM GmbH<br>Siemensstraße 9<br>63263 Neuensberg                    |  |
| Projekt:  |  | <b>Offshore-Netzanbindungssystem LanWin1</b>  |
| Phase:  |  | Ermittlung von einem vorzugswürdigen Standort für die Konverterstation                |
| Thema:  |  |   |
| <b>Kapitel<br/>Sonstige öffentliche<br/>und private Belange</b> |  |   |
| Blattgröße:   | A2   | Maßstab: 1:5,000  |
| Bearbeitet:   | MP   | Status: Bericht   |
| Gezeichnet:   | LDI  | Stand: März 2022  |
| Geprüft:  | LE   | Kartennummer: 3,5 - 4 von 6   |

**Potenzialstandort 5 - Am Strothkanal**



**Legende**

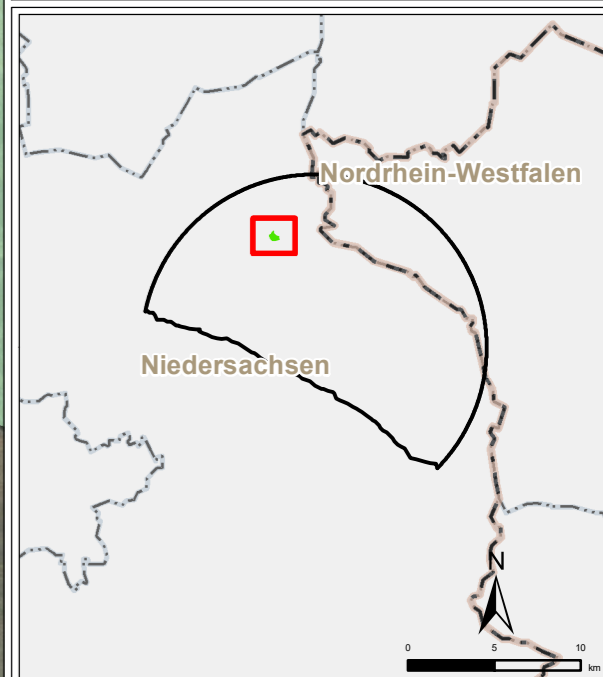
- Potenzialstandort
- Abwägungskriterien**
- Wald
- Abstand Windenergieerlass hinsichtlich Eiswauffgähdung
- Altlasten
- Sicherheitszone um Bahnanlagen



© GeoBasis-DE / BKG 2018

Die Legende zeigt alle vorgesehenen Inhalte des Kartenthemas. Der vorliegende Kartenausschnitt muss nicht jedes aufgeführte Element enthalten.

Zum Bearbeitungszeitpunkt liegen nicht alle Daten des Kapitels Sonstige öffentliche und private Belange vor. Es fehlen Daten zu Kampfmittelverdachtsflächen und Richtfunkstrecken.



Plan: G:\Planung\000000000000 - Amprion GmbH\_ML00\_GIS\_Projekte\04\_ErstellungWin13\_5\_Sonstiges\_Wohnort\_211011.mxd, Datum gezeichnet: 16. März 2022, Datum gedruckt: 16. März 2022


|                 |  |   |
|-----------------|--|---|
| Auftraggeber:   | Amprion Offshore GmbH<br>Robert-Schuman-Straße 7<br>44263 Dortmund     |   |
| Erstellt durch: | ERM GmbH<br>Siemensstraße 9<br>63263 Neu-Isenburg                      |   |
|                 |  | Tel: +49 (0) 6102 200-0<br>Fax: +49 (0) 6102 77 19 04 0 |
| Projekt:        | <b>Offshore-Netzanbindungssystem LanWin1</b>                           |   |
| Phase:          | Ermittlung von einem vorzugswürdigen Standort für die Konverterstation |   |
| Thema:          | <b>Kapitel<br/>Sonstige öffentliche<br/>und private Belange</b>        |   |
| Blattgröße:     | A2   | Maßstab: 1:5,000  |
| Bearbeitet:     | MP   | Status: Bericht   |
| Gezeichnet:     | LDI  | Stand: März 2022  |
| Geprüft:        | LE   | Kartennummer: 3,5 - 5 von 6                             |

**Potenzialstandort 6 - An der Bollenfahrtstraße**



**Legende**

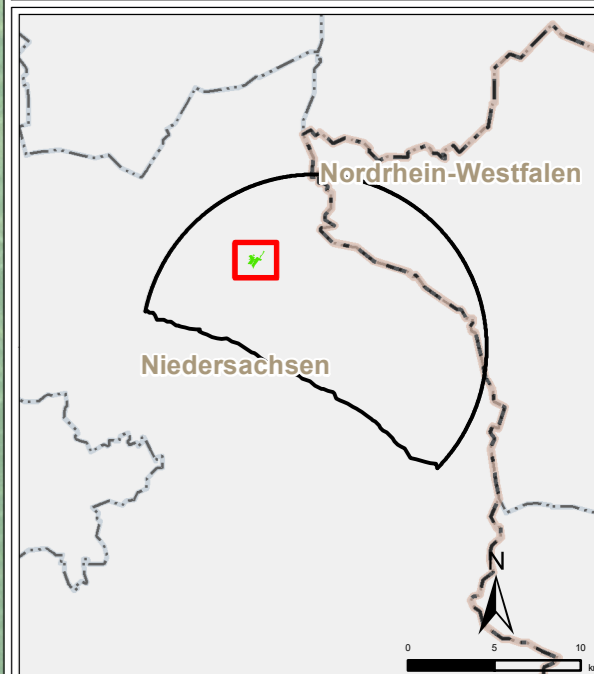
- Potenzialstandort
- Abwägungskriterien**
- Wald
- Abstand Windenergieerlass hinsichtlich Eiswaerfungaehrung
- Altlasten
- Sicherheitszone um Bahnanlagen



© GeoBasis-DE / BKG 2018

Die Legende zeigt alle vorgesehenen Inhalte des Kartenthemas. Der vorliegende Kartenausschnitt muss nicht jedes aufgeführte Element enthalten.

Zum Bearbeitungszeitpunkt liegen nicht alle Daten des Kapitels Sonstige öffentliche und private Belange vor. Es fehlen Daten zu Kampfmittelverdachtsflächen und Richtfunkstrecken.



Plaid: G:\Planung\0602049 - Amprion GmbH\_ML00\_GIS\_Projekte\04\_Erstellung\Win13\_S\_Sonstige\_Belange\211011.mxd, Datum gezeichnet: 16. März 2022, Datum gedruckt: 16. März 2022

|                        |  |                                    |
|------------------------|--|------------------------------------|
| <b>Auftraggeber:</b>   | Amprion Offshore GmbH<br>Robert-Schuman-Straße 7<br>44263 Dortmund     |                                    |
| <b>Erstellt durch:</b> | ERM GmbH<br>Siemensstraße 9<br>63263 Neuenburg                         |                                    |
|                        | Tel: +49 (0) 6102 206-0<br>Fax: +49 (0) 6102 77 19 04 0                |                                    |
| <b>Projekt:</b>        | <b>Offshore-Netzanbindungssystem LanWin1</b>                           |                                    |
| <b>Phase:</b>          | Ermittlung von einem vorzugswürdigen Standort für die Konverterstation |                                    |
| <b>Thema:</b>          | <b>Kapitel Sonstige öffentliche und private Belange</b>                |                                    |
| <b>Blattgröße:</b>     | A2   | <b>Maßstab:</b> 1:5,000            |
| <b>Bearbeitet:</b>     | MP   | <b>Status:</b> Bericht             |
| <b>Gezeichnet:</b>     | LDI  | <b>Stand:</b> März 2022            |
| <b>Geprüft:</b>        | LE   | <b>Kartennummer:</b> 3,5 - 6 von 6 |