

ArL	Verf.-Nr.
08	2181

II. Verzeichnis der Anlagen und Festsetzungen (VdAF)

Inhalt	Seite
1. Allgemeine Festsetzungen	1
2. Abkürzungsverzeichnis / Darstellung der Abmessungen	2

Verzeichnis der Anlagen und Festsetzungen	Seite
1. Verkehrsanlagen	9
2. Landschaftsgestaltende Anlagen	11
3. Sonstige Anlagen (Planinstandsetzungsmaßnahmen)	15

ArL	Verf.-Nr.
08	2181

1 Allgemeine Festsetzungen

Das Verzeichnis enthält alle im Plan dargestellten Anlagen einschließlich der sie betreffenden Festsetzungen. Es besteht aus diesen allgemeinen Festsetzungen und den in Tabellenform zusammengestellten und auf die einzelnen Anlagen bezogenen besonderen Festsetzungen.

Öffentliche und gemeinschaftliche Anlagen, die unverändert erhalten bleiben, sind in diesem Verzeichnis insoweit enthalten, wie es für das Verständnis des Planes nach § 41 FlurbG erforderlich ist.

Fremdplanungen, die nicht an der flurbereinigungsrechtlichen Planfeststellung / Plangenehmigung teilnehmen, sind in diesem Verzeichnis nicht enthalten; sie werden jedoch ebenfalls nur nachrichtlich dargestellt, soweit dies für das Verständnis des Planes nach § 41 FlurbG erforderlich ist.

Lage und Linienführung der Anlagen sind in der Karte dargestellt.

In dem Verzeichnis der Anlagen und Festsetzungen (VdAF) werden die Daten zum **Bestand und dem Ausbau der Anlagen** aufgeführt.

Neu angelegte und veränderte **Zufahrten und Zugänge** zu Bundes-, Landes-, Kreis- und Gemeindestraßen sind nur in der Karte dargestellt, sonstige bestehende Zufahrten und Zugänge sind nur dann in der Karte dargestellt, wenn ihre Lage bekannt ist. Soweit die Lage zum Zeitpunkt der Planung noch nicht eindeutig festgelegt werden kann, wird im Erläuterungsbericht auf betroffene Straßenbereiche gesondert eingegangen und die Anlegung neuer Zufahrten und Zugänge dem Zweck und Umfang nach beschrieben und festgelegt. Die endgültige Lage wird vor Baubeginn mit der Straßenbauverwaltung abgestimmt.

Vorhandene **Bauwerke** sind nur in der Karte dargestellt. Geplante Bauwerke sind in der Karte als gemeinschaftliche oder öffentliche Anlage dargestellt. Im Verzeichnis sind die dazugehörenden Abmessungen angegeben. Geplante Durchlassbauwerke für Straßen und Wege in Gewässern II. und III. Ordnung sind im Verzeichnis der Verkehrsanlagen enthalten.

Bei Festsetzungen zu bestimmten Maßnahmen, die einer besonders detaillierten Darstellung bedürfen, wird im Verzeichnis auf etwaige Einzelentwürfe oder Sonderakten hingewiesen.

Festlegungen zukünftiger Unterhaltungspflichtiger und zukünftiger Eigentümer sind nicht Bestandteil der Planfeststellung und werden spätestens vor Beginn der Herstellung der jeweiligen Anlage geregelt.

ArL	Verf.-Nr.
08	2181

2 Abkürzungsverzeichnis/ Darstellungen der Abmessungen

2.1 Entwurfsnummer

(Spalte 1 VdAF)

Die Entwurfsnummer (E.Nr.) dient in der Karte zum Plan nach § 41 FlurbG zur eindeutigen Identifizierung einer Anlage, die durch die Teilnehmergeinschaft oder einem anderen Maßnahmenträger im Verfahrensgebiet hergestellt werden soll.

Die E.Nr. dient gleichzeitig als Ordnungsmerkmal für die weiteren Unterlagen zum Plan nach § 41 FlurbG; insbesondere (VdAF Verzeichnis der Anlagen und Festsetzungen), dem VAE (Verzeichnis der Ausgleichs- und Ersatzmaßnahmen), sowie der Kostenberechnung.

a) Die **E.Nrn.** werden in folgende Bereiche getrennt dargestellt:

1 – 299	Verkehrsanlagen (davon sollen 1 – 99 für öffentliche Anlagen reserviert sein)
300 – 499	Gewässer
500 – 699	Landschaftsgestaltende Anlagen
700 – 799	Bodenverbessernde Maßnahmen
800 – 899	Dorferneuerung, soweit nicht 1 – 699
900 – 999	Sonstige Anlagen

b) Es werden

- **Bauwerke** gesondert mit E.Nrn. erfasst
 - nur planfeststellungsrelevante Anlagen in der Karte mit einer E.Nr. versehen
 - vorhandene Anlagen nur ausnahmsweise für den Fall mit einer E.Nr. versehen, dass z.B. in einer Variantendiskussion Bezug zu einem vorhandenen Weg hergestellt werden muss.
- c) Sollen z.B. verschiedene Baumaßnahmen an einem Weg durchgeführt werden, wird diese Maßnahme in einzelne **Bauabschnitte** gegliedert. Jeder Bauabschnitt erhält eine gesonderte E.Nr. (z.B. 100.10, 100.20, 100.30, 100.40 usw.)
- d) **Bauwerke** erhalten in diesen Bauabschnitten gesonderte E.Nrn.; d.h. die zweite Stelle nach dem Komma beziffert das Bauwerk. (z.B. im Bauabschnitt 100.10 gibt es die Bauwerke 100.11, 100.12, und 100.13.)
- e) Hat das Bauwerk keinen Bezug zu einer direkten Maßnahme, erhält es die E.Nr. einer in der Nähe liegenden Maßnahme bzw. die E.Nr. einer im Bestand nachrichtlich dargestellten Anlage mit der entsprechenden Unternummer in der zweiten Stelle nach dem Komma.

2.2 Verkehrsanlagen

2.2.1 Schienenbahnen

(Spalte 2 VdAF)

DB	Deutsche Bahn
NE	Nicht bahneigene Eisenbahn (Privatbahnen)

ArL	Verf.-Nr.
08	2181

Unternehmensflurbereinigung Ovelgönne B 211 n

2.2.2 Übergeordnete Straßen (Spalte 2 VdAF)

A 250	Bundesautobahn mit Nr.
B 75	Bundesstraße mit Nr.
L 200	Landesstraße mit Nr.
K 226	Kreisstraße mit Nr.

2.2.3 Ländliche Straßen (Spalte 2 VdAF)

G	Gemeindestraße
---	----------------

2.2.4 Ländliche Wege (Spalte 2 VdAF)

V	Verbindungsweg mit starkem Begegnungsverkehr, der hauptsächlich der Erschließung landwirtschaftlicher Flächen dient (Gem. den Regeln 137/1999 Richtlinien für den ländlichen Wegebau RLW-99)
---	---

Feldwege:

W	Wirtschaftsweg
WW/ Wald	Weg, der auch der Erschließung und der Bewirtschaftung von Waldflächen dient, erhält den Zusatz = /Wald
GW	Grünweg

Waldwege:

FW	Fahrweg
RW	Rückeweg

2.2.5 Sonstige Wege (Spalte 2 VdAF)

R	Radweg
Fu	Fußweg
Re	Reitweg
Wa	Wanderweg

2.2.6 Befestigungsart (Spalte 6 VdAF)

Gemäß Richtlinien für den ländlichen Wegebau (RLW 1999), Heft 137/1999)

SB	Schwere Befestigung (Standardbauweisen nach RLW, Bild 8.2, Spalten 1 – 3)
MSB	Mittelschwere Befestigung (Standardbauweisen nach RLW, Bild 8.2, Spalten 4 – 6)
LB	Leichte Befestigung (Standardbauweisen nach RLW, Bild 8.2, Spalten 7 – 9, Zeile 2)
EB	Einfachbefestigung (Standardbauweisen nach RLW, Bild 8.2, Spalten 7 – 9, Zeile 1)
UB	unbefestigt = Erdbau (Tz.: 9.1 RLW)

ArL	Verf.-Nr.
08	2181

Unternehmensflurbereinigung Ovelgönne B 211 n

2.2.7 Bauweise

(Spalte 6 VdAF)

(B)	Betondecke
(Bit)	Bituminöse Decke
(DmB)	Decke mit Bindemittel (z.B. Tränkdecken)
(DoB)	Decke ohne Bindemittel
(PB)	Pflasterdecke in Betonstein
(PK)	Pflasterdecke in Klinker
(PN)	Pflasterdecke in Naturstein
(SpB)	Spurbahn in Beton
(SpPB)	Spurbahn in Betonsteinpflaster
(PBR)	Pflasterdecke in Rasenverbundsteinen
(PB+PBR+PE)	Pflasterdecke (Spuren in PB, Mittelstreifen in PBR)
(SpBR)	Spurbahn in Rasenverbundsteinen
(SpBit)	Spurbahn bituminös

2.3 Gewässer

(Spalte 2 VdAF)

I.0	Gewässer I. Ordnung
II.0	Gewässer II. Ordnung
III.0	Gewässer III. Ordnung
-	Gräben, die nicht Gewässer II. oder III. Ordnung sind

2.4 Art des Bauwerkes in Straßen, Wegen und Gewässern (Spalte 2 VdAF)

BB	Betonbrücke
Drs	Dränsammler
GD	Gewölbedurchlass
HB	Holzbrücke
MD	Maulprofil-Durchlass
PD	Plattendurchlass
R	Rückstauklappe
RaD	Rahmendurchlass
RD	Rohrdurchlass
RHB	Rückhaltebecken
RK	Regenwasserkanal
RL	Rohrleitung
Sa	Sohlabsturz
Sf	Sandfang
Ssch	Sohlschalen
StB	Stahlbrücke
Sü	Sohlübergang

ArL	Verf.-Nr.
08	2181

Unternehmensflurbereinigung Ovelgönne B 211 n

2.5 Art der landschaftsgestaltenden Anlage (Spalte 2 VdAF)

Am	Ausgleichsmaßnahme
Em	Ersatzmaßnahme

2.6 Art der bodenverbessernden Anlage (Spalte 6 VdAF)

Dr	Dränung
Tk	Tiefkultur
Fk	Flachkultur

2.7 Maße und Zeichen (Spalten 3 und 5 VdAF)

2.7.1 Straßen und Wege

RQ	Regelquerschnitt
K	Kronenbreite
F	Fahrbahnbreite
WS	Wegeseitengraben

2.7.2 Gewässer einschl. Bauwerke

RP	Regelprofil
NP	naturnahes Profil
N	Böschungsneigung (1 : n)
S	Sohlbreite (m)
BK	Brückenklasse
I	Inhalt (Speichervolumen) m ³
DN	Nennweite (mm)
B	Lichte Weite (m)
H	Lichte Höhe (m)

2.7.3 Maße

m	Meter
m ²	Quadratmeter
ha	Hektar
St	Stück

2.7.4 Sonstige Angaben

E.Nr.	Entwurfsnummer
Plafe	Planfeststellung
Plagen	Plangenehmigung
Tlw.	Teilweise
ur	unregelmäßig
sh.	siehe dort
uv	unverändert
schwarz	Angaben aus vorherigen, bereits genehmigten Planungen
rot	Maßnahmen der 2. Planänderung

ArL	Verf.-Nr.
08	2181

2.8 Für die Abmessungen der Anlagen gelten folgende Darstellungen

2.8.1 Straßen, Wege

Regelquerschnitt

(Spalte 6 VdAF)

Kronenbreite (m) / Fahrbahnbefestigungsbreite (m) Wegeseitengraben (Anzahl)

RQ K / F / WS

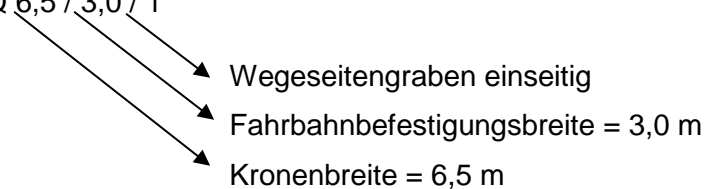
Dabei bedeutet:

WS = 0 kein Wegeseitengraben

WS = 1 Wegeseitengraben einseitig

WS = 2 Wegeseitengräben beidseitig

Beispiel: RQ 6,5 / 3,0 / 1



2.8.2 Gewässer

Die vorhandenen Abmessungen (Spalte 6 VdAF) der Gewässer ergeben sich aus folgender Schreibweise:

a. Regelprofil

(Spalte 6 VdAF)

Böschungsneigung (1 : n) Sohlbreite (m) Ausbautiefe (0 oder Dr)

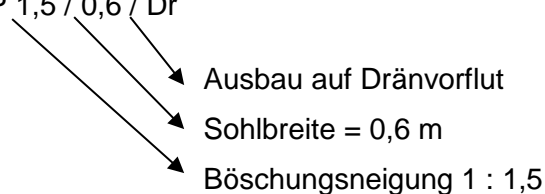
Dabei bedeutet:

Dr = Dräntiefe

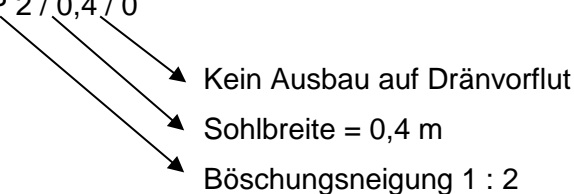
0 = keine Dräntiefe

RP n / s / Dr

Beispiel A: RP 1,5 / 0,6 / Dr



Beispiel B: RP 2 / 0,4 / 0



Beim Regelprofil gilt die Beschreibung für beide Gewässerböschungen

ArL	Verf.-Nr.
08	2181

b. Naturnahes Profil (NP)

Beispiel A: NP ur / ur / Dr (Gewässerprofil Nr. ...)

- Verweis auf Gestaltungsprofil im Anhang
- Ausbau auf Dränvorflut
- Sohlbreite unregelmäßig
- Böschungsneigung = unregelmäßig

2.8.3 Bauwerke

a. Rohrdurchlässe

Die Abmessungen ergeben sich aus dem Zusatz der Nennwerte (DN) in mm, so dass die allgemeine Beschreibung lautet:

RD ND
 Beispiel: RD 600

Nennwerte = 600 mm

b. Rahmendurchlass

Die Abmessungen der Rahmendurchlässe ergeben sich aus den Zusätzen b/h/BK, so dass die allgemeine Beschreibung lautet:

RaD b/h/BK

Beispiel: RaD 3,0 / 2,0 / 30

- Brückenklasse = 30/30
- lichte Höhe = 2,0 m
- lichte Weite = 3,0 m

c. Maulprofildurchlässe

Die Abmessungen der Maulprofildurchlässe ergeben sich aus den Zusätzen b/h/BK, so dass die allgemeine Beschreibung lautet:

MD b/h/BK

Beispiel: MD 3,0 / 2,0 / 30

- Brückenklasse = 30/30
- Höhe = 2,0 m
- Spannweite = 3,0 m

ArL	Verf.-Nr.
08	2181

d. Brücken

Brücken erhalten neben der Art der Ausführung die Zusätze F/BK, so dass die allgemeine Beschreibung lautet:

BB F/FK

Beispiel: BB 5,0 / 60

Brückenklasse = 60/30
 Fahrbahnbreite
 = 5,0 m

e. Sohlabstürze, Sohlübergänge

Die Absturzhöhe bzw. Übergangshöhe ist in m angegeben: z.B.: Sa 0,80 bzw. Sü 0,80

2.8.4 Anpflanzungen

Regelanpflanzung

RA (B / R)

(Spalte 6 VdAF)

B = Breite in m

R = Anzahl der Pflanzenreihe

Beispiel: RA (10 / 5)

Anzahl

5

der

Pflanzenreihen

Breite in m

= 10

Verzeichnis der Anlagen und Festsetzungen

Unternehmensflurbereinigung Ovelgönne B 211 n – 2. Planänderung

1 Verkehrsanlagen

E.Nr.	Art	Bestand		Ausbau		Besondere Festsetzungen	Eingriff ?	EM AM (E. Nr.)	Ergänzende Hinweise	
		Länge (m) Fläche (m², ha)	Beschreibung	Länge (m) Fläche (m², ha)					Träger d. Vorhabens	Bemerkungen
1	2	3	4	5	6	7	10	11	12	

101.10	W	800 m	Botterbloomstraße „Verbreiterung“ RQ 7,0-8,0 / 2,5 / 1 (B)	800 m	RQ uv / 3,0 / uv SB (B)	ja	E.Nr. 505 anteilig		Plan nach § 41 FlurbG
101.11	RD	15 m	DN 1000	15 m	DN 1000	nein			Plan nach § 41 FlurbG
101.12			Wegeberme	30 m	Ausweichstelle, Befestigung mit Schotter	ja	E.Nr. 505, anteilig		Plan nach § 41 FlurbG
101.13			Wegeberme	30 m	s.o.	ja	E.Nr. 505, anteilig		Plan nach § 41 FlurbG
101.14			Wegeberme	30 m	s.o.	ja	E.Nr. 505, anteilig		Plan nach § 41 FlurbG
101.20	W	420 m	Botterbloomstraße „Werksumfahrung“ Grünland, Gehölze, Hofffläche, Gebäude	420 m	RQ 9,0–11,5 / 6,0-8,5 / 0-1 SB (Bit)	ja			Plan nach § 41 FlurbG
101.21	RD	40 m	Straßenseitengraben	40 m	DN 400	ja			Plan nach § 41 FlurbG
101.22	RD	24 m 5 m	Graben, DN 200	29 m	DN 400	ja	E.Nrn. 501, 502, 503, 504 anteilig sowie Ablösung des restli- chen Kompensati- onsbedarfs durch die Flächenagentur We- sersmarsch		Plan nach § 41 FlurbG
101.30	W	20 m	Grünland, alte Hofzufahrt in Schotter	20 m	RQ 9,0–11,5 / 6,0-30,0 / 0-1 SB (Bit)	ja			Plan nach § 41 FlurbG, Bedarfs- position
101.40		30 m	Grünland, alte Hofzufahrt in Schotter	30 m	RQ 9,0–11,5 / 6,0-8,5 / 0-1 SB (Bit)	ja			Plan nach § 41 FlurbG, Bedarfs- position

Verzeichnis der Anlagen und Festsetzungen

Unternehmensflurbereinigung Ovelgönne B 211 n – 2. Planänderung

1 Verkehrsanlagen

E.Nr.	Art	Bestand		Ausbau		Besondere Festsetzungen	Eingriff ?	EM AM (E. Nr.)	Ergänzende Hinweise	
		Länge (m) Fläche (m², ha)	Beschreibung	Länge (m) Fläche (m², ha)					Träger d. Vorhabens	Bemerkungen
1	2	3	4	5	6	7	10	11	12	

			Neutrassierung Tjadenhellmer							
102.10	W	30 m	Grünland	20 m 10 m	RQ 6,0 / 5,5 / 1 SB (B) RQ 6,0 / 3,0 / 1 SB (B)	ja	E.Nr. 505 anteilig		Plan nach § 41 FlurbG, gem. RLW Pkt. 4.1.2,	
102.20	W	360 m	Grünland	360 m	RQ 6,0 / 3,0 / 1 LB (DoB)	ja	E.Nr. 505 anteilig		Plan nach § 41 FlurbG	
102.21	RD	7,5 m	Graben	7,5 m	DN 1000	ja	E.Nr. 505, anteilig		Plan nach § 41 FlurbG	
102.22	RD	7,5 m	Graben	7,5 m	DN 1000	ja	E.Nr. 505, anteilig		Plan nach § 41 FlurbG	

Verzeichnis der Anlagen und Festsetzungen

Unternehmensflurbereinigung Ovelgönne B 211 n – 2. Planänderung

2 Landschaftsgestaltende Anlagen

E.Nr.	Art	Bestand		Ausbau Länge (m) Fläche (m², ha)	Besondere Festsetzungen	Eingriff ?	EM AM (E. Nr.)	Ergänzende Hinweise	
		Länge (m) Fläche (m², ha)	Beschreibung					Träger d. Vorhabens	Bemerkungen
1	2	3	4	5	6	7	10	11	12
501.00	Em	100 m²	Entsiegelung Gebäude und Hofflächen	100 m²	Entsiegelung durch Abriss und Rückbau, Rekultivierung zu Grünland				Plan nach § 41 FlurbG Kompensation für E.Nr. 101.20 anteilig
502.00	Em	150 m	Rückbau eines Schotterweges RQ 5,0-5,0 / 2 x 1,0 / 0 LB (SpB, DoB), Hofzufahrt	300 m²	Rückbau, Rekultivierung zu Grünland				Plan nach § 41 FlurbG Kompensation für E.Nr. 101.20 anteilig
503.00	Em	300 m	Anlage einer Strauch-Baumreihe Grünland, Garten	300 m	Anlage einer Baum-Strauchreihe (Verwendung von Hochstämmen ,14-16)				Plan nach § 41 FlurbG Kompensation für E.Nr. 101.20 anteilig
504.00	Em	2.450 m²	Entwicklung einer artenreichen Grünfläche Grünland, Garten	2.450 m²	Entwicklung zu einer artenreichen Grünfläche durch späte Mahd				Plan nach § 41 FlurbG Kompensation für E.Nr. 101.20 anteilig

Verzeichnis der Anlagen und Festsetzungen

Unternehmensflurbereinigung Ovelgönne B 211 n – 2. Planänderung

2 Landschaftsgestaltende Anlagen

E.Nr.	Art	Bestand		Ausbau Länge (m) Fläche (m², ha)	Besondere Festsetzungen	Eingriff ?	EM AM (E. Nr.)	Ergänzende Hinweise	
		Länge (m) Fläche (m², ha)	Beschreibung					Träger d. Vorhabens	Bemerkungen
1	2	3	4	5	6	7	10	11	12
505.00	Em	1.620 m²	Anlage einer Geländemulde Grünland	1.620 m²	Anlage einer 4,0 bis 5,0 m breiten Geländemulde, Tiefe ca. 0,5 m, Entwicklung von Röhricht				Plan nach § 41 FlurbG Kompensation für E.Nrn. 101.10, 101.12, 101.13, 101.14, 102.10, 102.20, 102.21, 102.22 1. Planänderung Kompensation für E.Nr. 704.10

Verzeichnis der Anlagen und Festsetzungen

Unternehmensflurbereinigung Ovelgönne B 211 n – 2. Planänderung

2 Landschaftsgestaltende Anlagen

E.Nr.	Art	Bestand		Ausbau	Besondere Festsetzungen	Eingriff ?	EM AM (E. Nr.)	Ergänzende Hinweise	
		Länge (m) Fläche (m², ha)	Beschreibung					Länge (m) Fläche (m², ha)	Träger d. Vor- habens
1	2	3	4	5	6	7	10	11	12
506.00	Am	1.320 m²	Anlage einer Baumreihe, Entwicklung einer artenreichen Grünfläche Grünland	240 m 1.320 m²	Anlage einer Baumreihe (Verwendung von Hochstämmen, 12-14) Entwicklung zu einer artenreichen Grünfläche durch späte Mahd				1. Planänderung Kompensation für E.Nrn. 702.10 anteilig
507.00	Am	370 m	Entwicklung eines Röhrichtstreifens Grünweg	370 m	Entwicklung eines Röhrichtstreifens, punktuelle Abflachungen der angrenzenden Gräben				1. Planänderung Kompensation für E.Nrn. 701.20, 701.30, 702.20, 702.30, 703.20 anteilig

Verzeichnis der Anlagen und Festsetzungen

Unternehmensflurbereinigung Ovelgönne B 211 n – 2. Planänderung

2 Landschaftsgestaltende Anlagen

E.Nr.	Art	Bestand		Ausbau	Besondere Festsetzungen	Eingriff ?	EM AM (E. Nr.)	Ergänzende Hinweise	
		Länge (m) Fläche (m², ha)	Beschreibung					Länge (m) Fläche (m², ha)	Träger d. Vorhabens
1	2	3	4	5	6	7	10	11	12
508.00	Am	9.100 m² 16.300 m²	Grünlandextensivierung, Anlage eines temporären Stillgewässers Grünland, Graben	1.780 m² 2.500 m² 1.060 m² 7.320 m² 12.710 m²	Anlage eines Stillgewässers Profilierung des Grabens im Bereich des Stillgewässers Extensivierung der Grünlandnutzung				1. Planänderung Kompensation für E.Nrn. 702.10 anteilig, 703.20 anteilig, 703.30, 704.20, 704.30, 704.40, 705.10, 705.20, 706.10, 706.20, 706.30 2. Planänderung: Kompensation für E.Nrn. 707.10-707.50, 708.20, 709.10, 709.20, 710.20, 711.10

Verzeichnis der Anlagen und Festsetzungen

Unternehmensflurbereinigung Ovelgönne B 211 n – 2. Planänderung

3 Sonstige Anlagen

E.Nr.	Art	Bestand		Ausbau Länge (m) Fläche (m², ha)	Besondere Festsetzungen	Eingriff ?	EM AM (E. Nr.)	Ergänzende Hinweise	
		Länge (m) Fläche (m², ha)	Beschreibung					Träger d. Vor- habens	Bemerkungen
1	2	3	4	5	6	7	10	11	12
701.10	Dr, Fk	5,32 ha	Planinstandsetzung westlich des Kirchweges Artenarmes Grünland	5,32 ha	Flachumbruch mit Planierung und Drainage	nein			1. Planänderung
701.20		50 m	RP 1,0 / 1,0-1,5 / 0	50 m	Verfüllung eines Grabens	ja	E.Nr. 507.00 anteilig		1. Planänderung
701.30		90 m	RP 1,0 / 1,0-1,5 / 0	90 m	Verfüllung eines Grabens	ja	E.Nr. 507.00 anteilig		1. Planänderung
702.10	Dr, Fk	6,28 ha	Planinstandsetzung westlich der Tjadenhellmer Artenarmes Grünland mit Senken	6,28 ha	Flachumbruch mit Planierung und Drainage	ja	E.Nrn. 506.00, 508.00 anteilig		1. Planänderung
702.20		90 m	RP 1,5 / 1,0 / Dr	90 m	Verfüllung eines Grabens	ja	E.Nr. 507.00 anteilig		1. Planänderung
702.30		90 m	RP 1,5 / 1,0 / Dr	90 m	Verfüllung eines Grabens	ja	E.Nr. 507.00 anteilig		1. Planänderung
703.10	Dr, Fk	3,79 ha	Planinstandsetzung östlich der Tjadenhellmer Artenarmes Grünland mit Senken	4,84 ha	Flachumbruch und Planie- rung mit Beet-Gruppen-Struk- tur	nein			1. Planänderung
703.20		1,05 ha 170 m	Artenarmes Grünland RP 1,5 / 2,0-2,5 / Dr	170 m	Verfüllung eines Grabens	ja	E.Nrn. 507.00 und 508.00 je- weils anteilig		1. Planänderung
703.30		90 m	RP 1,5 / 1,0-1,5 / 0	90 m	Verfüllung eines Grabens	ja	E.Nr. 508.00 anteilig		1. Planänderung

Verzeichnis der Anlagen und Festsetzungen

Unternehmensflurbereinigung Ovelgönne B 211 n – 2. Planänderung

3 Sonstige Anlagen

E.Nr.	Art	Bestand		Ausbau Länge (m) Fläche (m², ha)	Besondere Festsetzungen	Eingriff ?	EM AM (E. Nr.)	Ergänzende Hinweise	
		Länge (m) Fläche (m², ha)	Beschreibung					Träger d. Vor- habens	Bemerkungen
1	2	3	4	5	6	7	10	11	12
704.10		105 m	Planinstandsetzung nördlich Petershörne RP 1,0 / 1,0-1,5 / Dr	105 m	Verfüllung eines Grabens	ja	E.Nr. 505.00		1. Planänderung
704.20		130 m	RP 1,0 / 1,5 / Dr	130 m	Verfüllung eines Grabens	ja	E.Nr. 508.00 anteilig		1. Planänderung
704.30		125 m	RP 1,0 / 1,5 / Dr	125 m	Verfüllung eines Grabens	ja	E.Nr. 508.00 anteilig		1. Planänderung
704.40		70 m	RP 1,0 / 1,0-1,5 / Dr	70 m	Verfüllung eines Grabens	ja	E.Nr. 508.00 anteilig		1. Planänderung
705.10		70 m	Planinstandsetzung Kirchenmoor RP 1,0 / 1,5-2,0 / Dr	70 m	Verfüllung eines Grabens	ja	E.Nr. 508.00 anteilig		1. Planänderung
705.20		50 m	RP 1,0 / 1,5-2,0 / Dr	50 m	Verfüllung eines Grabens	ja	E.Nr. 508.00 anteilig		1. Planänderung
706.10		200 m	Planinstandsetzung im Bereich der K 209 RP 1,0 / 2,0-2,5 / Dr	200 m	Verfüllung eines Grabens	ja	E.Nr. 508.00 anteilig		1. Planänderung
706.20		110 m	RP 2,5 / 0,5 / 0	110 m	Verfüllung eines Gra- bens / einer Grütpe	ja	E.Nr. 508.00 anteilig		1. Planänderung
706.30		35 m	RP 1,5 / 0,5-1,0 / 0	35 m	Verfüllung eines Grabens	ja	E.Nr. 508.00 anteilig		1. Planänderung

Verzeichnis der Anlagen und Festsetzungen

Unternehmensflurbereinigung Ovelgönne B 211 n – 2. Planänderung

3 Sonstige Anlagen

E.Nr.	Art	Bestand		Ausbau	Besondere Festsetzungen	Eingriff ?	EM AM (E. Nr.)	Ergänzende Hinweise	
		Länge (m) Fläche (m², ha)	Beschreibung					Länge (m) Fläche (m², ha)	Träger d. Vor- habens
1	2	3	4	5	6	7	10	11	12
706.40		3,64 ha	Planinstandsetzung im Bereich der K 209 Artenarmes Grünland mit Senken	3,64 ha	Flachumbruch und Planie- rung mit Beet-Gruppen-Struk- tur	ja	E.Nr. 508.00 anteilig		2. Planänderung
707.10		5,00 ha	Planinstandsetzung an der neuen Winterbahn Artenarmes Grünland	5,00 ha	Flachumbruch und Planie- rung mit Beet-Gruppen-Struk- tur	nein			2. Planänderung
707.20	RD	9 m	Graben	9 m	DN 400	ja	E.Nr. 508.00 anteilig		2. Planänderung
707.30	RD	9 m	Graben	9 m	DN 400	ja	E.Nr. 508.00 anteilig		2. Planänderung
707.40	RD	9 m	Graben	9 m	DN 400	ja	E.Nr. 508.00 anteilig		2. Planänderung
707.50	RD	9 m	Graben	9 m	DN 400	ja	E.Nr. 508.00 anteilig		2. Planänderung
708.10		2,20 ha	Planinstandsetzung im Bereich Strückhausermoor Artenarmes Grünland	2,20 ha	Flachumbruch und Planie- rung mit Beet-Gruppen-Struk- tur	nein			2. Planänderung
708.20		100 m	Graben	100 m	Verfüllung eines Grabens	ja	E.Nr. 508.00 anteilig		2. Planänderung

Verzeichnis der Anlagen und Festsetzungen

Unternehmensflurbereinigung Ovelgönne B 211 n – 2. Planänderung

3 Sonstige Anlagen

E.Nr.	Art	Bestand		Ausbau		Besondere Festsetzungen	Eingriff ?	EM AM (E. Nr.)	Ergänzende Hinweise	
		Länge (m) Fläche (m², ha)	Beschreibung	Länge (m) Fläche (m², ha)					Träger d. Vor- habens	Bemerkungen
1	2	3	4	5	6	7	10	11	12	
709.10		9 m	Herstellung der Überfahrten im Bereich Coldeway Graben	9 m	DN 600	ja	E.Nr. 508.00 anteilig		2. Planänderung	
709.20		9 m	Graben	9 m	DN 600	ja	E.Nr. 508.00 anteilig		2. Planänderung	
710.10		1,36 ha	Planinstandsetzung am Herrenortsweg Artenarmes Grünland	1,36 ha	Flachumbruch und Planie- rung mit Beet-Gruppen-Struk- tur	nein			2. Planänderung	
710.20		70 m	Graben	70 m	Verfüllung eines Grabens	ja	E.Nr. 508.00 anteilig		2. Planänderung	
711.10		6 m	Herstellung einer Überfahrt am Sielgraben nördlich der Braker Bahn Graben	6 m	DN 1200	ja	E.Nr. 508.00 anteilig		2. Planänderung Lage veränderlich	