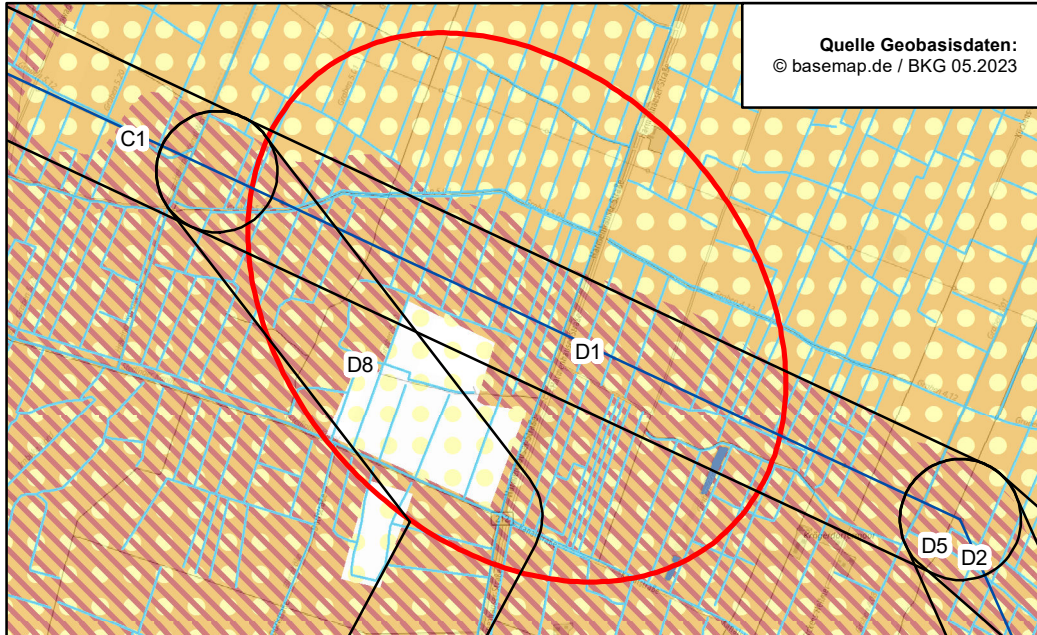
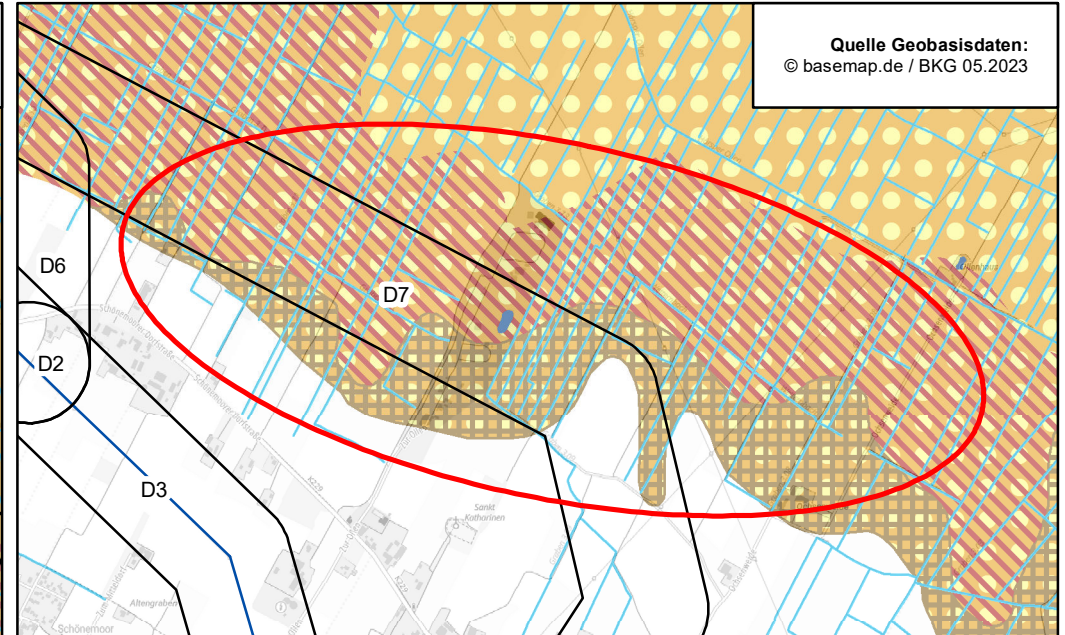


## Suchraum 1




## Suchraum 2



Index	Art der Änderung	Datum	Zeichen	Freigabe
d				
c				
b				
a				

Projekt  
**A402 - Vorhaben 55 BBPlG - Höchstspannungsleitung  
 Elsfleth/West - Ganderkese/Lemwerder/Berne - Ganderkese;**  
 Drehstrom Nennspannung 380 kV

Auftraggeber  
 TenneT TSO GmbH  
 Bernecker Straße 70  
 95448 Bayreuth

Planverfasser	Datum	Zeichen
 Alter Stadthafen 10   26122 Oldenburg Tel 0441-998438-0   Fax 0441-998438-99 Mail oldenburg@pogg.de   Internet www.pogg.de	bearbeitet	24.05.2023 Pz
	gezeichnet	24.05.2023 Pz
	geprüft	Oldenburg, 24.05.2023 TM

Zugehörigkeit  
 Anzeige auf Raumordnungsverzicht

Projektnr.: 3026  
 Objekt: LH-14-322

Planbezeichnung | Planinhalt  
 Anlage 6.3: Suchraum Umspannwerksstandort, Themenkarte  
 Wasser und Boden

Blatt: 1/1  
 Format: A4Q




Freigabe Auftraggeber  
 Ort, Datum  
 AG  
 gez. Name

Maßstab: 1:25.000









### Legende

#### Grenzen und technische Daten

-  Trassenkorridor
-  Bestandstrasse
-  Suchraum Umspannwerksstandort

#### Kategorie: Wasser und Boden

-  Moor-Böden
-  Seltene Böden
-  Verdichtungsempfindliche Böden
-  Sulfatsaure Böden
-  Stehende Gewässer (< 10 ha)
-  Gräben

