












Quelle Geobasisdaten:  
© basemap.de / BKG 05.2023

## Legende

Grenzen und technische Daten

-  Untersuchungsraum
-  Trassenkorridor
-  Bestandstrasse

Kategorie: Mensch und Siedlung

-  Siedlungsflächen mit Wohnfunktion
-  Sensible Einrichtungen (Klinik, Pflegeheim, Schule)
-  400 m-Abstandspuffer zu den Wohngebäuden im Innenbereich gemäß § 34 BauGB
-  Vorranggebiete im Siedlungsbezug
-  Siedlungsfreiflächen (Sport, Freizeit, Erholung, Friedhöfe und Campingplätze)
-  Bebaute Gewerbe- und Industrieflächen
-  200 m-Abstandspuffer zu den Wohngebäuden im Außenbereich gemäß § 35 BauGB
-  Vorbehaltsgebiete landschaftsbezogene Erholung

d			
c			
b			
a			
Index	Art der Änderung	Datum	Zeichen Freigabe

Projekt  
**A402 - Vorhaben 55 BBPlG - Höchstspannungsleitung  
Elsfleth/West - Ganderkese/Lemwerder/Berne - Ganderkese;  
Drehstrom Nennspannung 380 kV**

Auftraggeber  
 **TenneT TSO GmbH**  
Bernecker Straße 70  
95448 Bayreuth

Planverfasser  
 **planungsgruppe grün**  
Alter Stadthafen 10 | 26122 Oldenburg  
Tel 0441-998438-0 | Fax 0441-998438-99  
Mail oldenburg@pgg.de | Internet www.pgg.de

Datum	Zeichen
bearbeitet 23.05.2023	Pz
gezeichnet 23.05.2023	Pz
geprüft Oldenburg, 23.05.2023 TM	

Zugehörigkeit  
**Unterlage zur Antragskonferenz**

Projektnr. **3026**  
Objekt **LH-14-322**

Planbezeichnung | Planinhalt  
**Anhang 3.1: Themenübersichtskarte Mensch und Siedlung**

Blatt **1/1**  
Format **A2Q**

Freigabe Auftraggeber  
Ort, Datum  
AG  
gez. Name

Maßstab  
**1:75.000**

