









**Quelle Geobasisdaten:**  
© basemap.de / BKG 05.2023

**Legende**

Grenzen und technische Daten


-  Untersuchungsraum
-  Trassenkorridor
-  Bestandstrasse


Kategorie: Avifauna

-  EU-Vogelschutzgebiete
-  Important Bird Areas (IBA)
-  Für Brut- und Gastvögel wertvolle Gebiete mit internationaler und nationaler Bedeutung
-  Für Brut- und Gastvögel wertvolle Gebiete mit landesweiter und regionaler Bedeutung
-  Für Brut- und Gastvögel wertvolle Gebiete mit lokaler Bedeutung bzw. offenem Satus

d			
c			
b			
a			
Index	Art der Änderung	Datum	Zeichen Freigabe

Projekt  
**A402 - Vorhaben 55 BBPIG - Höchstspannungsleitung  
Elsfleth/West - Ganderkese/Lemwerder/Berne - Ganderkese;  
Drehstrom Nennspannung 380 kV**

Auftraggeber  
 **TenneT TSO GmbH**  
Bernecker Straße 70  
95448 Bayreuth

Planverfasser  Alter Stadthafen 10   26122 Oldenburg Tel 0441-998438-0   Fax 0441-998438-99 Mail oldenburg@pgg.de   Internet www.pgg.de	Datum	Zeichen
	bearbeitet 19.05.2023	Pz
	gezeichnet 19.05.2023	Pz
	geprüft Oldenburg, 19.05.2023 TM	

Zugehörigkeit <b>Unterlage zur Antragskonferenz</b>	Projektnr. <b>3026</b>
	Objekt <b>LH-14-322</b>

Planbezeichnung   Planinhalt <b>Anhang 3.3: Themenübersichtskarte Avifauna</b>	Blatt <b>1/1</b>
	Format <b>A2Q</b>

Freigabe Auftraggeber Ort, Datum AG gez. Name	Maßstab <b>1:75.000</b>	
--	----------------------------	---