



D o r n u m e r W a t t

Gebietskarte

Maßstab: 1:25.000

Beschleunigtes Zusammenlegungsverfahren

Altensieler Tief

Landkreis Aurich

2669

Träger des Vorhabens:




Teilnehmergemeinschaft des Beschleunigten Zusammenlegungsverfahrens Altensieler Tief

Größe des Gebietes: 332 ha nach Flurbereinigungsbeschluss und Anordnungsnummer 1.

Amt für regionale Landesentwicklung Weser-Ems, Geschäftsstelle Aurich

Oldersumer Straße 48, 26603 Aurich

Zeichenerklärung

-  Verfahrensgebietsgrenze
-  Verfahrensgebietsgrenze neu
-  Verfahrensgebietsgrenze ungültig

Quelle: Auszug aus den Geobasisdaten der Niedersächsischen Vermessungs- und Katasterverwaltung

Ausgabedatum:
15.02.2024

