

Gebietskarte

Maßstab 1: 25.000

Vereinfachtes
Flurbereinigungsverfahren

Geeste

Landkreis Emsland

Verfahrensnummer 2801






Träger des Vorhabens:

Teilnehmergemeinschaft
Geeste

Größe des Gebietes ca. 817 ha
nach Flurbereinigungsbeschluss
und Anordnungsnummer

Amt für regionale
Landesentwicklung
Weser-Ems
Geschäftsstelle Meppen

Zeichenerklärung:

-  Flurbereinigungsgrenze
-  Landesgrenze
-  Kreisgrenze
-  Gemeindegrenze
-  Gemarkungsgrenze

Quelle: Auszug aus den Geobasisdaten der
Niedersächsischen Vermessungs- und Katasterverwaltung

© 2022 

Landesamt für Geoinformation
und Landesvermessung Niedersachsen

Plottdatum: 30.05.2022