

Gebietskarte

Maßstab: 1:25.000

Vereinfachte Flurbereinigung

Sillens-Isens

Landkreis Wesermarsch

Verfahrensnummer: 2805

Träger des Vorhabens:






Teilnehmergemeinschaft der vereinfachten Flurbereinigung Sillens-Isens

Größe des Gebietes 841 ha nach Flurbereinigungsbeschluss und Anordnungsnummer: 1

Amt für regionale Landesentwicklung Weser-Ems, Standort Oldenburg

Markt 15/16
26122 Oldenburg

Legende

-  Flurbereinigungsgebietsgrenze
-  Landesgrenze
-  Kreisgrenze
-  Gemeindegrenze
-  Gemarkungsgrenze

Quelle: Auszug aus den Geobasisdaten der Niedersächsischen Vermessungs- und Katasterverwaltung

Plottdatum: 12.03.2024

© 2024

