

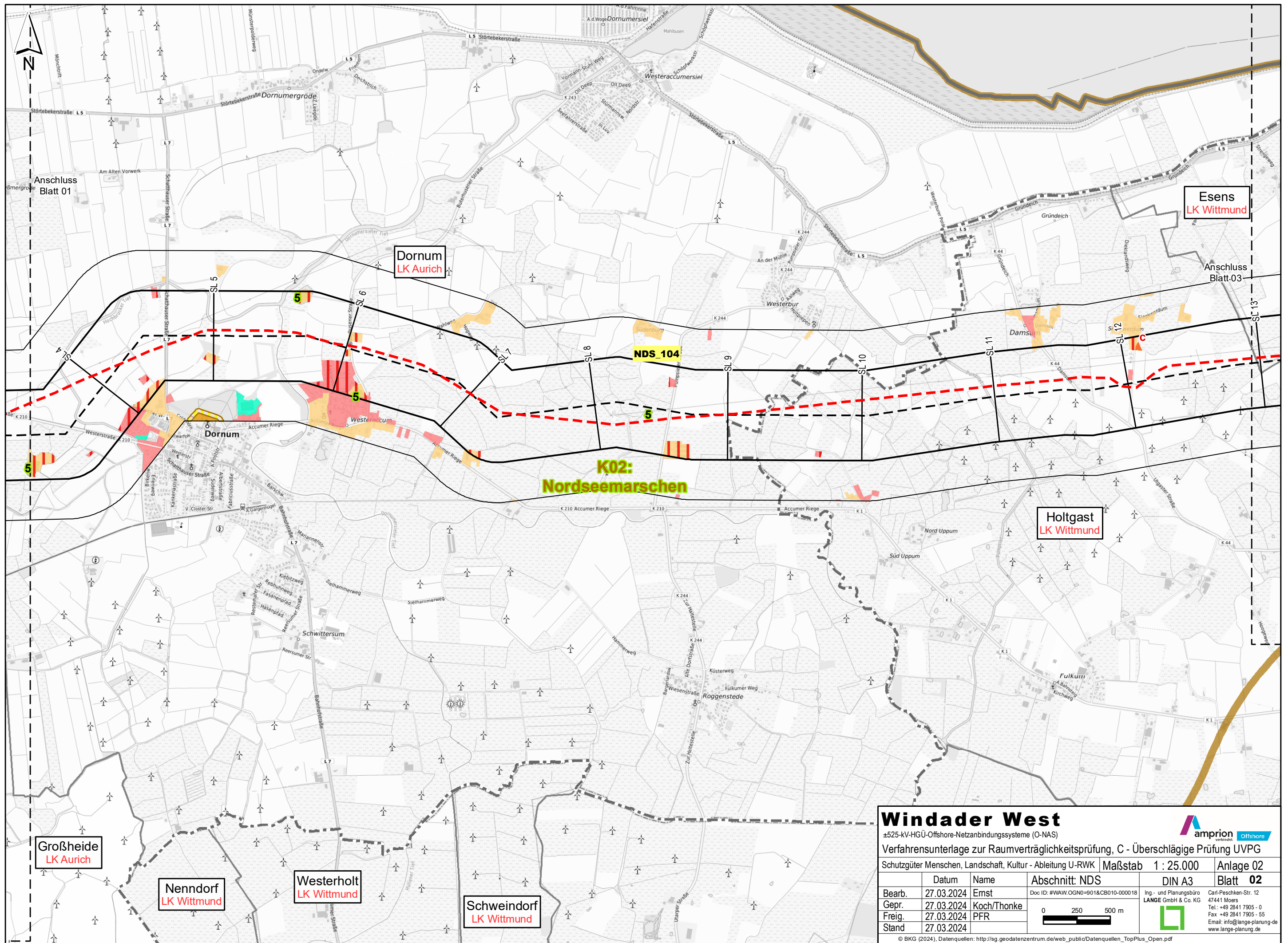
Windader West

±525-kV-HGÜ-Offshore-Netzanbindungssysteme (O-NAS)
 Verfahrensunterlage zur Raumverträglichkeitsprüfung, C - Überschlägige Prüfung UVPG
 Schutzgüter Menschen, Landschaft, Kultur - Ableitung U-RWK | Maßstab 1 : 25.000 | Anlage 02

	Datum	Name	Abschnitt: NDS	DIN A3	Blatt 01
Bearb.	27.03.2024	Emst			Carl-Peschken-Str. 12 47441 Moers Tel.: +49 2841 7905 - 0 Fax: +49 2841 7905 - 55 Email: info@lange-planung.de www.lange-planung.de
Gepr.	27.03.2024	Koch/Thonke			
Freig.	27.03.2024	PFR			
Stand	27.03.2024				

© BKG (2024), Datenquellen: http://sg.geodatenzentrum.de/web_public/Datenquellen_TopPlus_Open.pdf



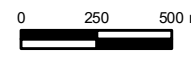



Windader West

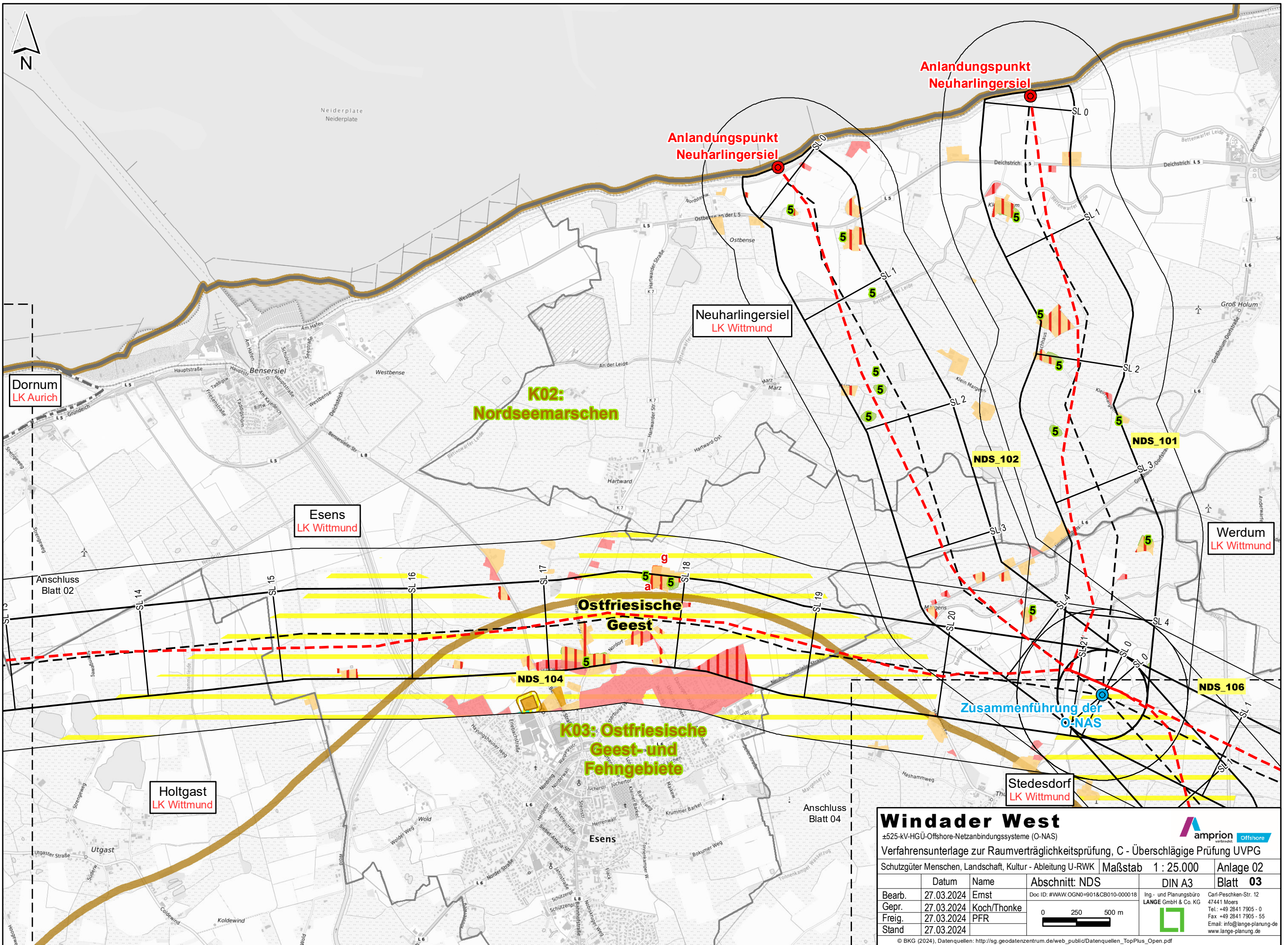
±525-kV-HGÜ-Offshore-Netzanbindungssysteme (O-NAS)

Verfahrensunterlage zur Raumverträglichkeitsprüfung, C - Überslägige Prüfung UVPG

Schutzgüter Menschen, Landschaft, Kultur - Ableitung U-RWK | Maßstab 1 : 25.000 | Anlage 02

	Datum	Name	Abschnitt: NDS	DIN A3	Blatt 02		
Bearb.	27.03.2024	Emst			Carl-Peschken-Str. 12 47441 Moers Tel.: +49 2841 7905 - 0 Fax: +49 2841 7905 - 55 Email: info@lange-planung.de www.lange-planung.de		
Gepr.	27.03.2024	Koch/Thonke				Doc ID: #WAW.OGN0=901&CB010-000018	Ing- und Planungsbüro LANGE GmbH & Co. KG
Freig.	27.03.2024	PFR					
Stand	27.03.2024						

© BKG (2024), Datenquellen: http://sg.geodatenzentrum.de/web_public/Datenquellen_TopPlus_Open.pdf



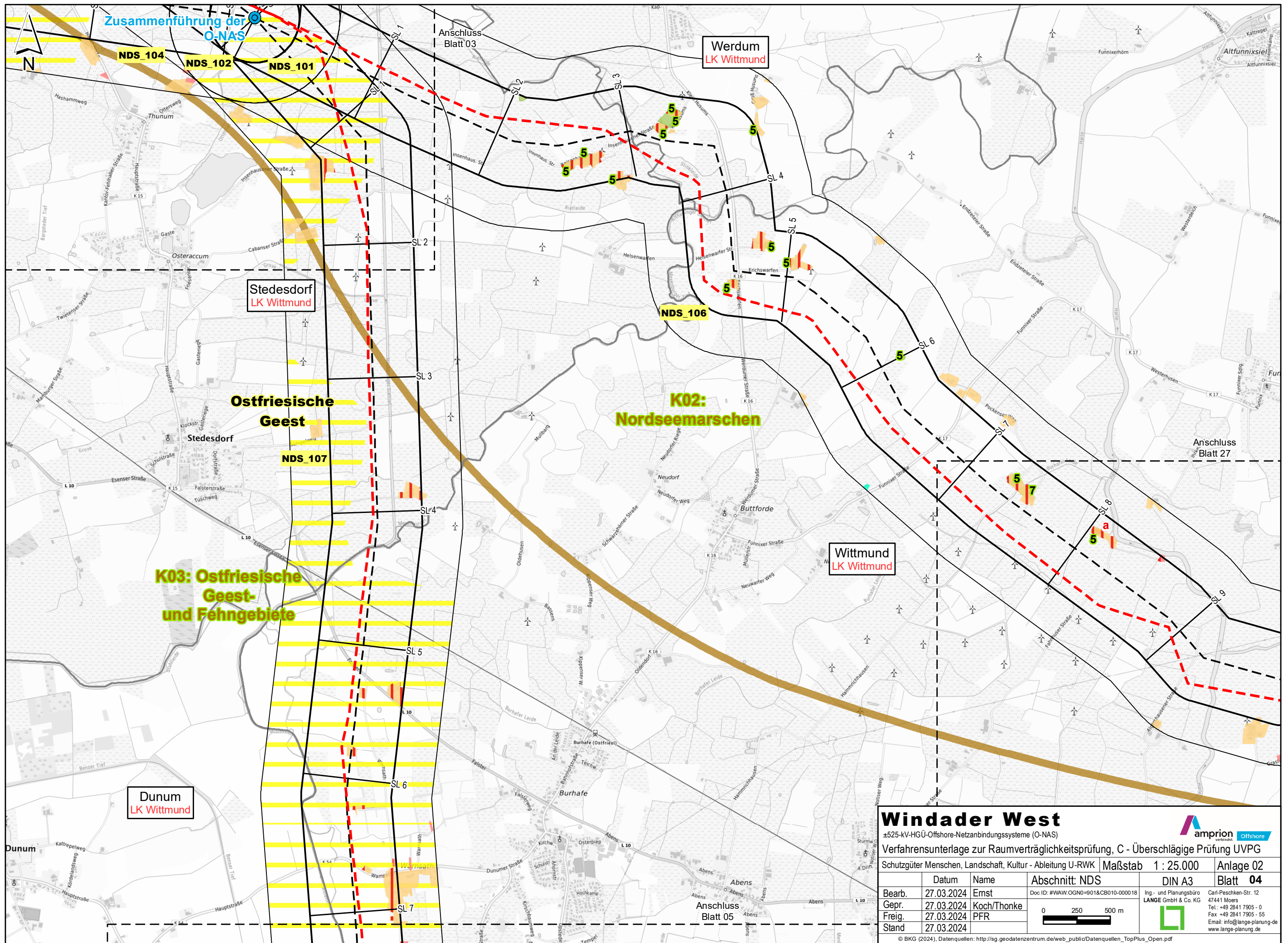
Windader West

±525-kV-HGÜ-Offshore-Netzanschlussysteme (O-NAS)
 Verfahrnsunterlage zur Raumverträglichkeitsprüfung, C - Überschlägige Prüfung UVPG
 Schutzgüter Menschen, Landschaft, Kultur - Ableitung U-RWK | Maßstab 1 : 25.000 | Anlage 02

	Datum	Name	Abschnitt: NDS	DIN A3	Blatt 03
Bearb.	27.03.2024	Ernst	Doc ID: #WAW.OGN0=901&CB010-000018	Ing- und Planungsbüro LANGE GmbH & Co. KG 	Carl-Peschken-Str. 12 47441 Moers Tel.: +49 2841 7905 - 0 Fax: +49 2841 7905 - 55 Email: info@lange-planung.de www.lange-planung.de
Gepr.	27.03.2024	Koch/Thonke	0 250 500 m		
Freig.	27.03.2024	PFR			
Stand	27.03.2024				

© BKG (2024), Datenquellen: http://sg.geodatenzentrum.de/web_public/Datenquellen_TopPlus_Open.pdf





Windader West

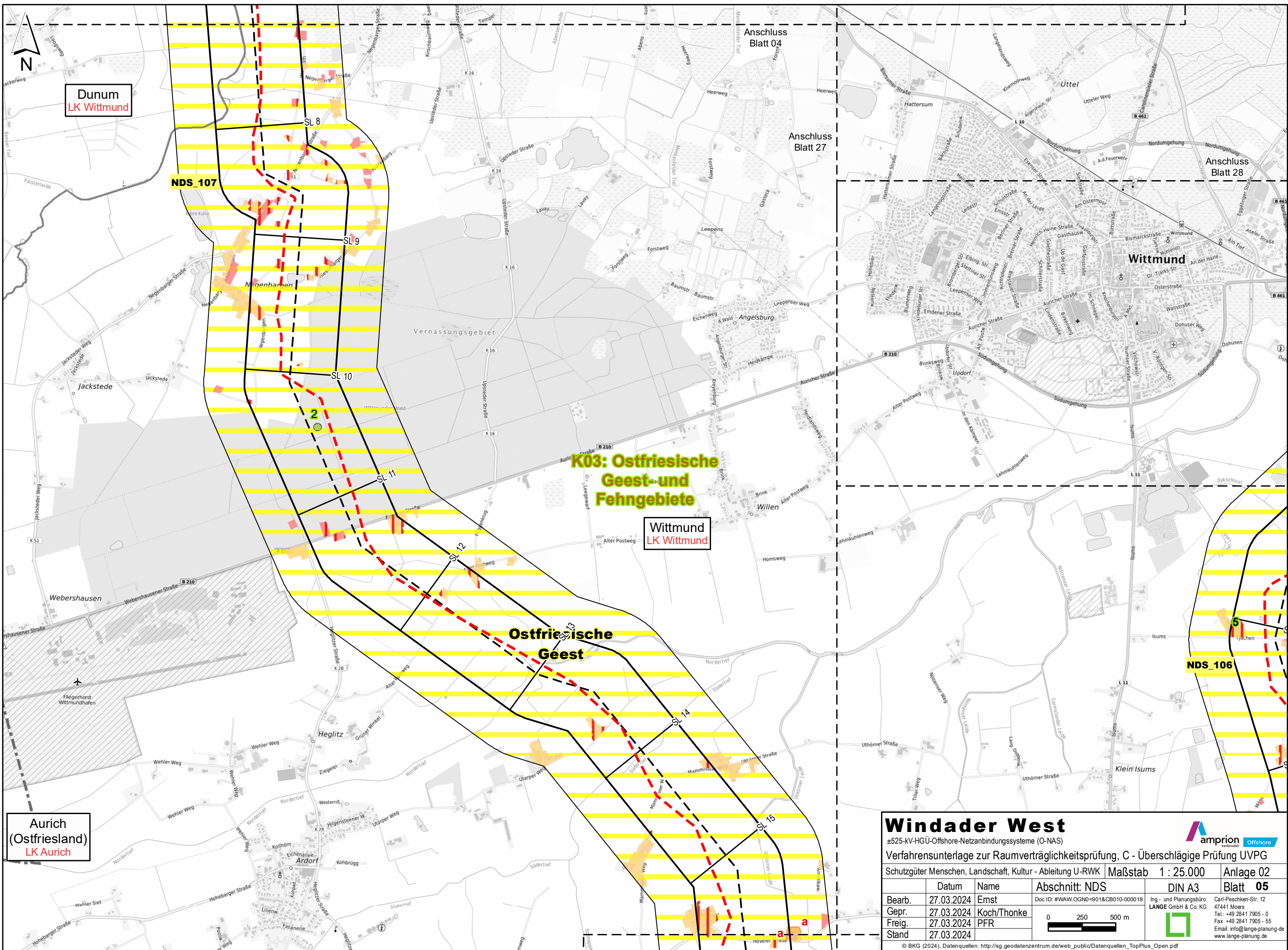
±525-kV-HGÜ-Offshore-Netzanschluss (O-NAS)

Verfahrensunterlage zur Raumverträglichkeitsprüfung, C - Überschlägige Prüfung UVPG

Schutzgüter Menschen, Landschaft, Kultur - Ableitung U-RWK | Maßstab 1 : 25.000 | Anlage 02

	Datum	Name	Abschnitt: NDS	DIN A3	Blatt 04
Bearb.	27.03.2024	Emst			Carl-Peschken-Str. 12 47441 Moers Tel.: +49 2841 7905 - 0 Fax: +49 2841 7905 - 55 Email: info@lange-planung.de www.lange-planung.de
Gepr.	27.03.2024	Koch/Thonke			
Freig.	27.03.2024	PFR			
Stand	27.03.2024				

© BKG (2024), Datenquellen: http://sg.geodatenzentrum.de/web_public/Datenquellen_TopPlus_Open.pdf



K03: Ostfriesische Geest- und Fehengebiete

Ostfriesische Geest

Windader West

±525-kV-HGÜ-Offshore-Netzanbindungssysteme (O-NAS)

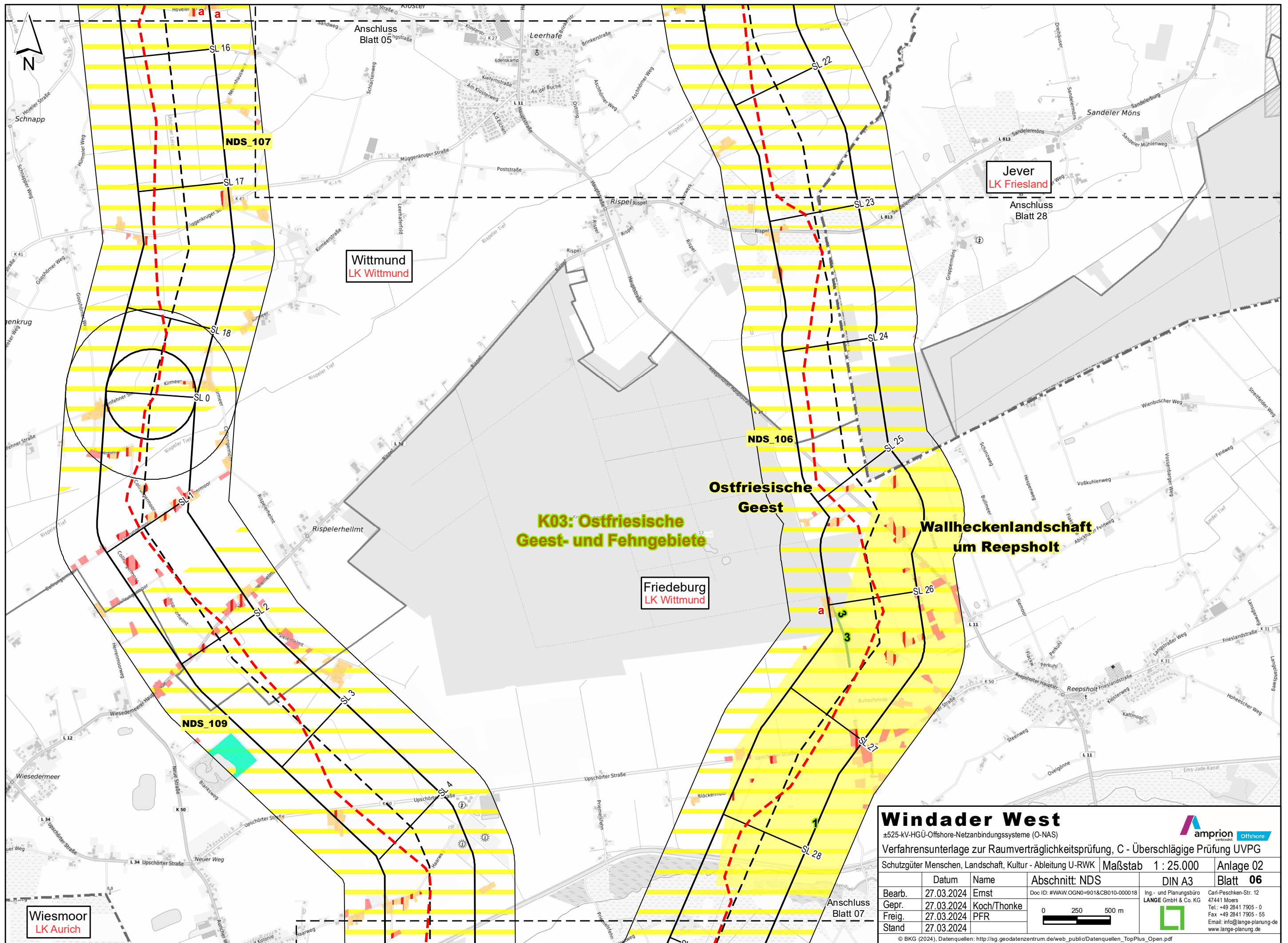


Verfahrensunterlage zur Raumverträglichkeitsprüfung, C - Überschlägige Prüfung UVPG

Schutzgüter Menschen, Landschaft, Kultur - Ableitung U-RWK | Maßstab 1 : 25.000 | Anlage 02

	Datum	Name	Abschnitt: NDS	DIN A3	Blatt 05
Bearb.	27.03.2024	Ernst			Carl-Peschken-Str. 12 47441 Moers Tel.: +49 2841 7905 - 0 Fax: +49 2841 7905 - 55 Email: info@lange-planung.de www.lange-planung.de
Gepr.	27.03.2024	Koch/Thonke			
Freig.	27.03.2024	PFR			
Stand	27.03.2024				

© BKG (2024), Datenquellen: http://sg.geodatenzentrum.de/web_public/Datenquellen_TopPlus_Open.pdf



Windader West

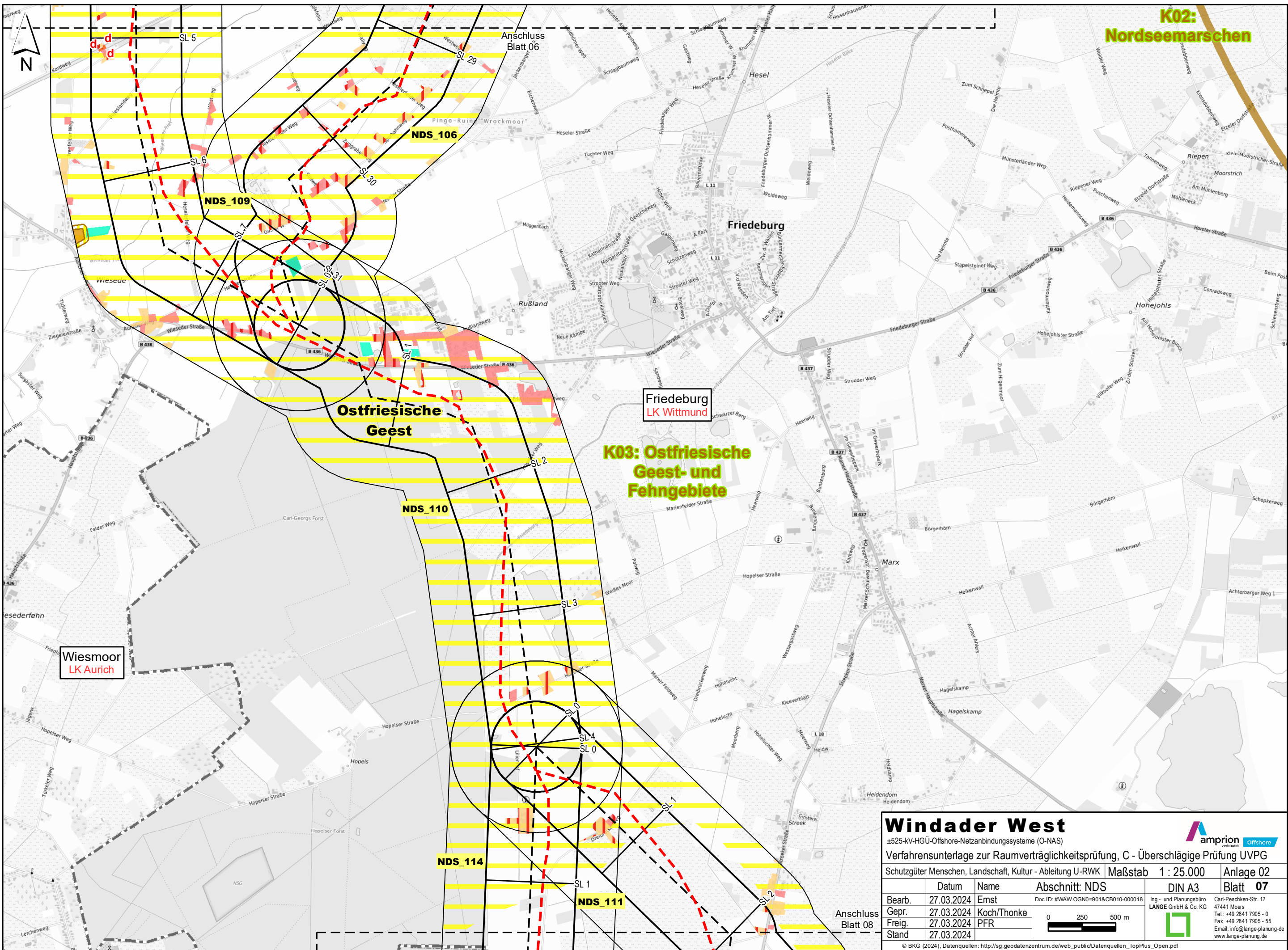
±525-kV-HGÜ-Offshore-Netzanbindungssysteme (O-NAS)

Verfahrensunterlage zur Raumverträglichkeitsprüfung, C - Überslägige Prüfung UVPG

Schutzgüter Menschen, Landschaft, Kultur - Ableitung U-RWK | Maßstab 1 : 25.000 | Anlage 02

	Datum	Name	Abschnitt: NDS	DIN A3	Blatt 06
Bearb.	27.03.2024	Ernst	Doc ID: #WAW.OGN0=901&CB010-000018 	Ing- und Planungsbüro LANGE GmbH & Co. KG 	Carl-Peschken-Str. 12 47441 Moers Tel.: +49 2841 7905 - 0 Fax: +49 2841 7905 - 55 Email: info@lange-planung.de www.lange-planung.de
Gepr.	27.03.2024	Koch/Thonke			
Freig.	27.03.2024	PFR			
Stand	27.03.2024				

© BKG (2024), Datenquellen: http://sg.geodatenzentrum.de/web_public/Datenquellen_TopPlus_Open.pdf



K02: Nordseemarschen

K03: Ostfriesische Geest- und Fehngebiete

Windader West

±525-kV-HGÜ-Offshore-Netzanbindungssysteme (O-NAS)
 Verfahrnsunterlage zur Raumverträglichkeitsprüfung, C - Überschlägige Prüfung UVPG
 Schutzgüter Menschen, Landschaft, Kultur - Ableitung U-RWK | Maßstab 1 : 25.000 | Anlage 02

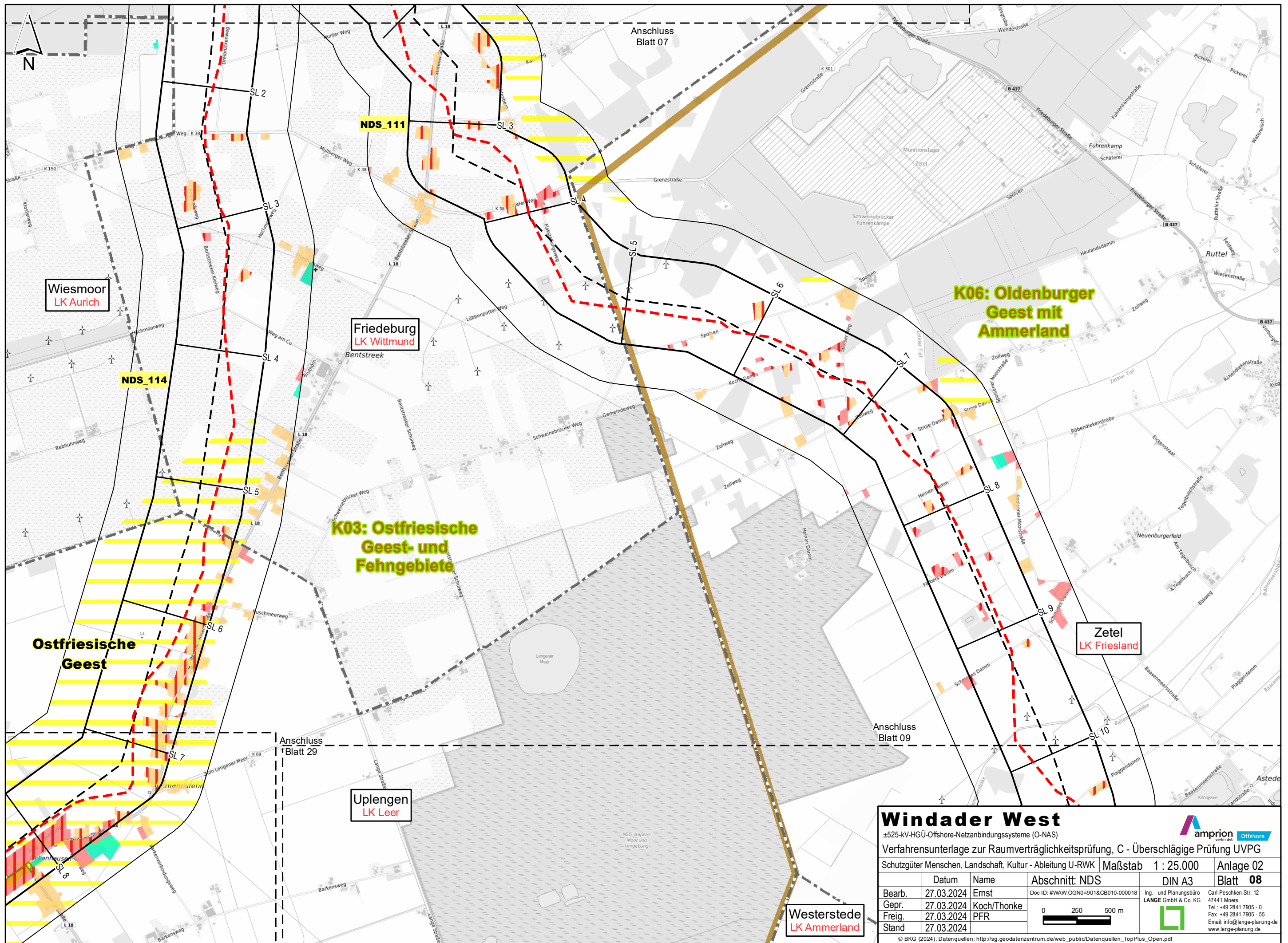
	Datum	Name	Abschnitt: NDS	DIN A3	Blatt 07
Bearb.	27.03.2024	Emst			Carl-Peschken-Str. 12 47441 Moers Tel.: +49 2841 7905 - 0 Fax: +49 2841 7905 - 55 Email: info@lange-planung.de www.lange-planung.de
Gepr.	27.03.2024	Koch/Thonke			
Freig.	27.03.2024	PFR			
Stand	27.03.2024				

© BKG (2024), Datenquellen: http://sg.geodatenzentrum.de/web_public/Datenquellen_TopPlus_Open.pdf

Wiesmoor
LK Aurich

Friedeburg
LK Wittmund

Anschluss
Blatt 08

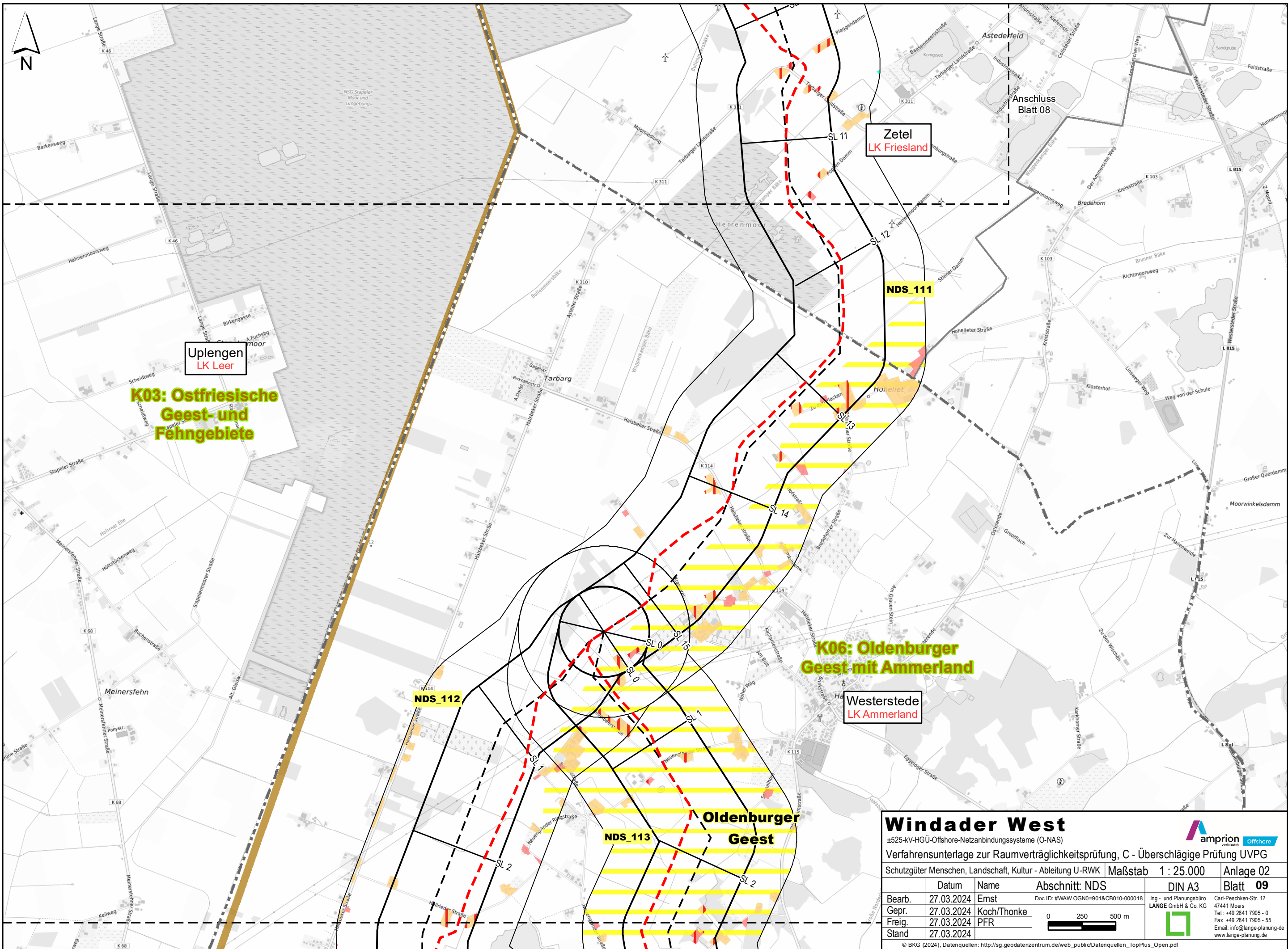


Windader West
 ±525-kV-HGÜ-Offshore-Netzanbindungssysteme (O-NAS)

Verfahrensunterlage zur Raumverträglichkeitsprüfung, C - Überschlägige Prüfung UVPG
 Schutzgüter Menschen, Landschaft, Kultur - Ableitung U-RWK | Maßstab 1 : 25.000 | Anlage 02

	Datum	Name	Abschnitt: NDS	DIN A3	Blatt 08
Bearb.	27.03.2024	Emst	Doc ID: #WAW.OGN0=901&CB010-000018		Carl-Peschken-Str. 12 47441 Moers Tel.: +49 2841 7905 - 0 Fax: +49 2841 7905 - 55 Email: info@lange-planung.de www.lange-planung.de
Gepr.	27.03.2024	Koch/Thonke			
Freig.	27.03.2024	PFR			
Stand	27.03.2024				

© BKG (2024), Datenquellen: http://sg.geodatenzentrum.de/web_public/Datenquellen_TopPlus_Open.pdf



Windader West

±525-kV-HGÜ-Offshore-Netzanbindungssysteme (O-NAS)

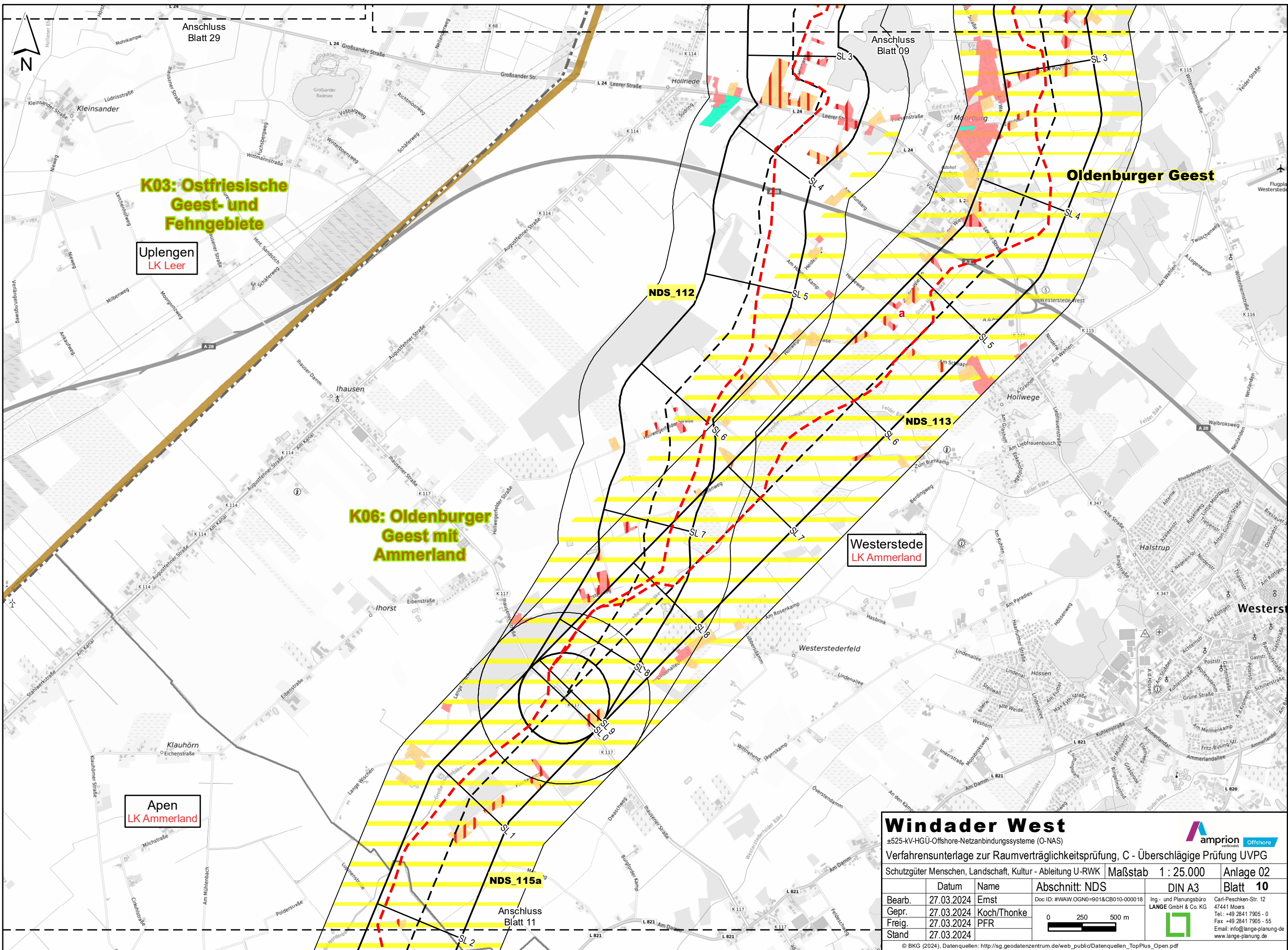
Verfahrensunterlage zur Raumverträglichkeitsprüfung, C - Überschlägige Prüfung UVPG

Schutzgüter Menschen, Landschaft, Kultur - Ableitung U-RWK | Maßstab 1 : 25.000 | Anlage 02

	Datum	Name	Abschnitt: NDS	DIN A3	Blatt 09
Bearb.	27.03.2024	Ernst			Carl-Peschken-Str. 12 47441 Moers Tel.: +49 2841 7905 - 0 Fax: +49 2841 7905 - 55 Email: info@lange-planung.de www.lange-planung.de
Gepr.	27.03.2024	Koch/Thonke			
Freig.	27.03.2024	PFR			
Stand	27.03.2024				

© BKG (2024), Datenquellen: http://sg.geodatenzentrum.de/web_public/Datenquellen_TopPlus_Open.pdf





K03: Ostfriesische Geest- und Fehngebiete

Uplengen
LK Leer

K06: Oldenburger Geest mit Ammerland

Westerstede
LK Ammerland

Apen
LK Ammerland

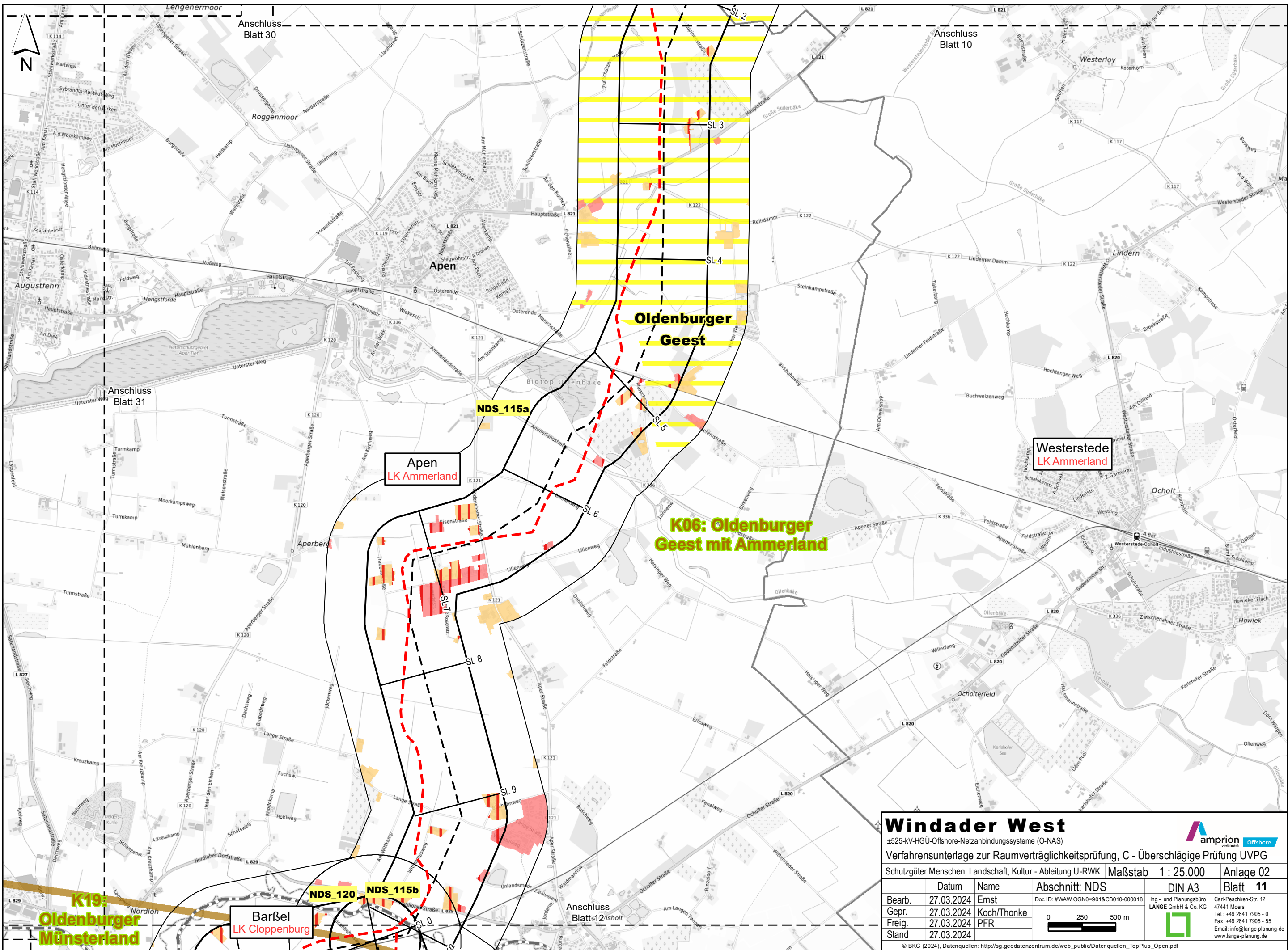
Windader West

±525-kV-HGÜ-Offshore-Netzanschlussysteme (O-NAS)
 Verfahrnsunterlage zur Raumverträglichkeitsprüfung, C - Überschlägige Prüfung UVPG
 Schutzgüter Menschen, Landschaft, Kultur - Ableitung U-RWK | Maßstab 1 : 25.000 | Anlage 02

	Datum	Name	Abschnitt: NDS	DIN A3	Blatt 10
Bearb.	27.03.2024	Ernst			Carl-Peschken-Str. 12 47441 Moers Tel.: +49 2841 7905 - 0 Fax: +49 2841 7905 - 55 Email: info@lange-planung.de www.lange-planung.de
Gepr.	27.03.2024	Koch/Thonke			
Freig.	27.03.2024	PFR			
Stand	27.03.2024				


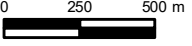
© BKG (2024), Datenquellen: http://sg.geodatenzentrum.de/web_public/Datenquellen_TopPlus_Open.pdf





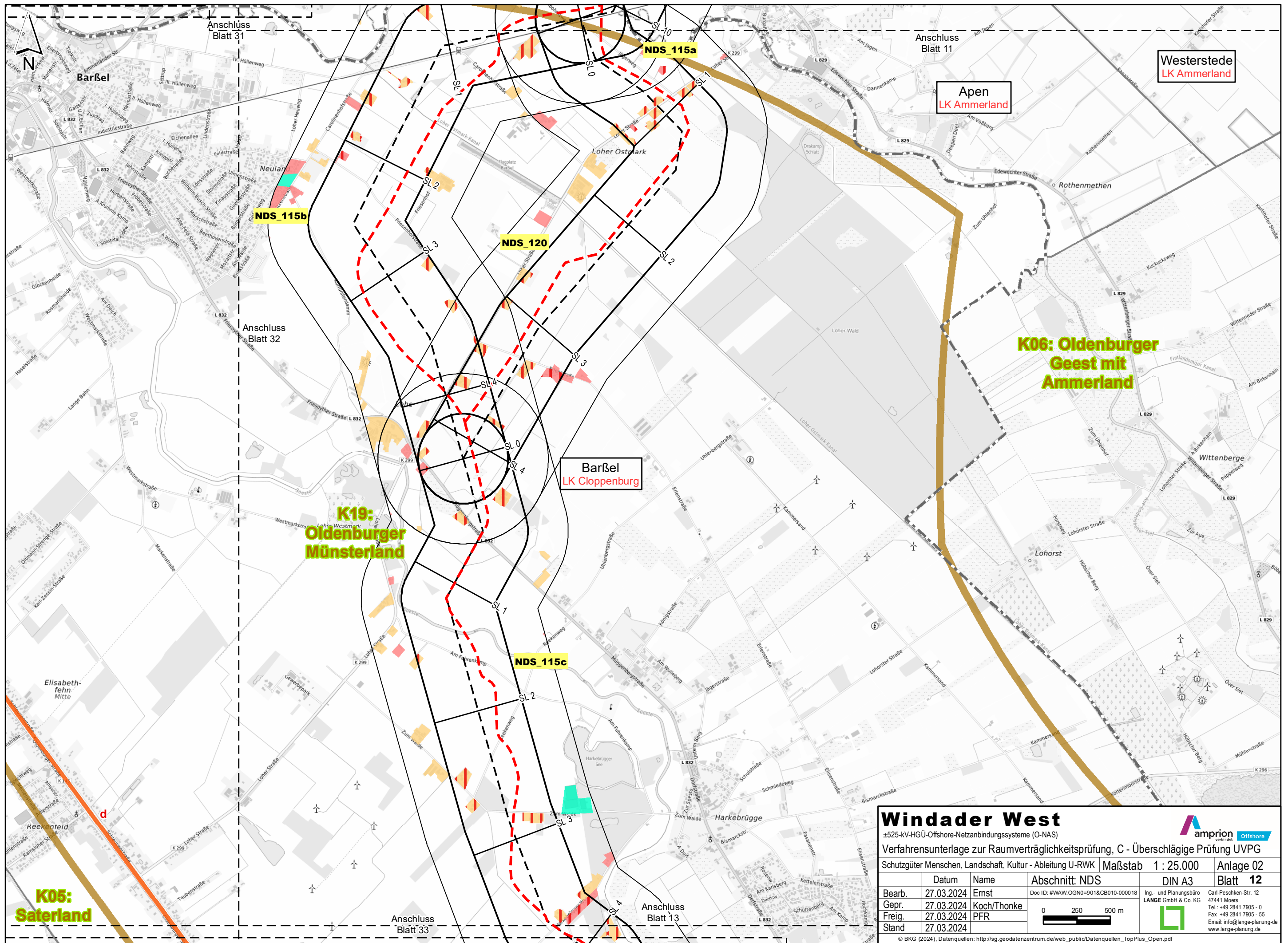
Windader West

±525-kV-HGÜ-Offshore-Netzanschlusssysteme (O-NAS)
 Verfahrnsunterlage zur Raumverträglichkeitsprüfung, C - Überslägige Prüfung UVPG
 Schutzgüter Menschen, Landschaft, Kultur - Ableitung U-RWK | Maßstab 1 : 25.000 | Anlage 02

	Datum	Name	Abschnitt: NDS	DIN A3	Blatt 11
Bearb.	27.03.2024	Emst	Doc ID: #WAW.OGN0=901&CB010-000018	 Ing- und Planungsbüro LANGE GmbH & Co. KG Carl-Peschken-Str. 12 47441 Moers Tel.: +49 2841 7905 - 0 Fax: +49 2841 7905 - 55 Email: info@lange-planung.de www.lange-planung.de	0 250 500 m 
Gepr.	27.03.2024	Koch/Thonke			
Freig.	27.03.2024	PFR			
Stand	27.03.2024				

© BKG (2024), Datenquellen: http://sg.geodatenzentrum.de/web_public/Datenquellen_TopPlus_Open.pdf



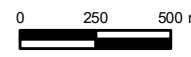



Windader West

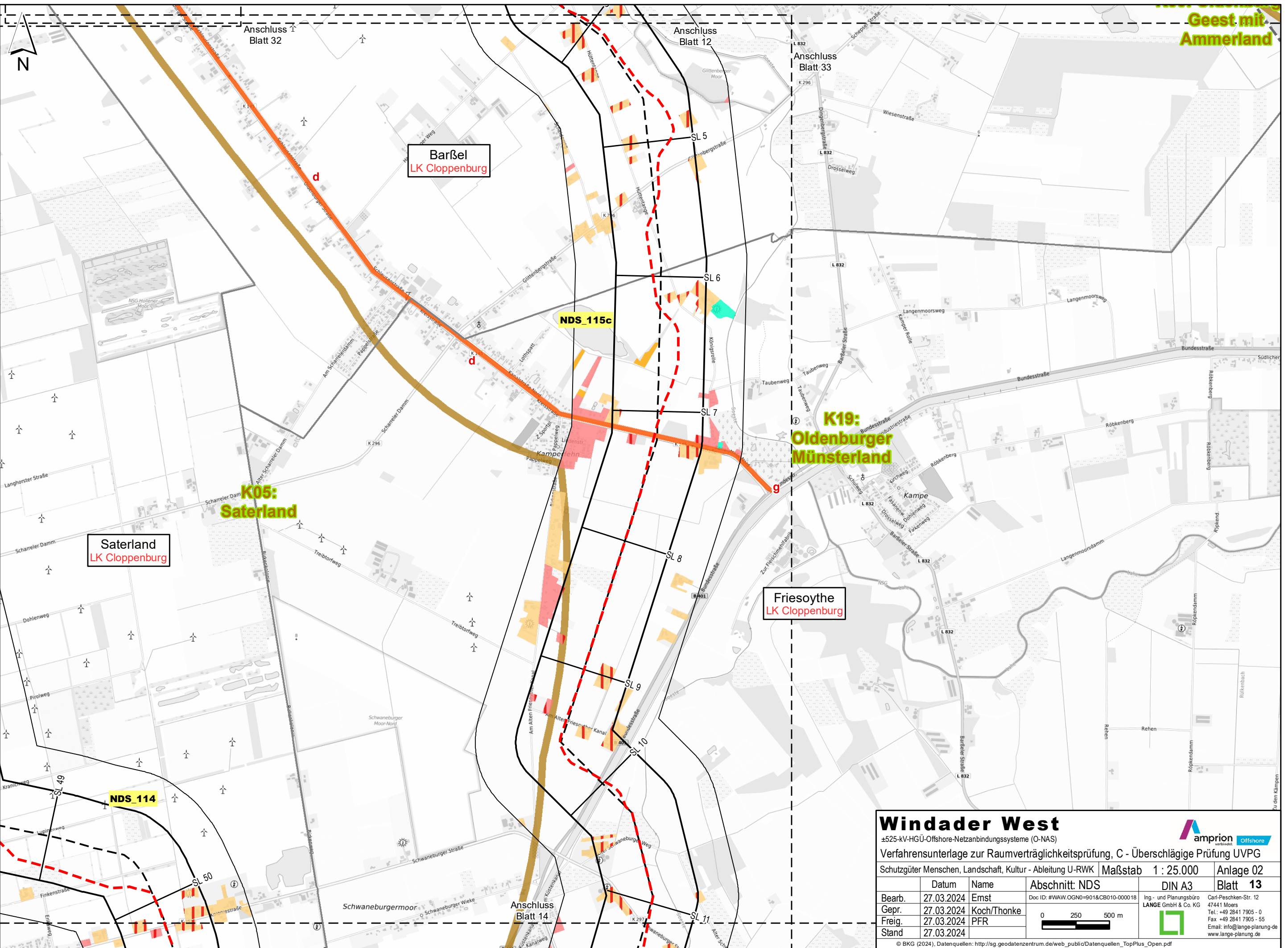
±525-kV-HGÜ-Offshore-Netzanschlussssysteme (O-NAS)

Verfahrensunterlage zur Raumverträglichkeitsprüfung, C - Überslägige Prüfung UVPG

Schutzgüter Menschen, Landschaft, Kultur - Ableitung U-RWK | Maßstab 1 : 25.000 | Anlage 02

	Datum	Name	Abschnitt: NDS	DIN A3	Blatt 12
Bearb.	27.03.2024	Ernst			Blatt 12
Gepr.	27.03.2024	Koch/Thonke			
Freig.	27.03.2024	PFR			
Stand	27.03.2024				

© BKG (2024), Datenquellen: http://sg.geodatenzentrum.de/web_public/Datenquellen_TopPlus_Open.pdf
 amprion Offshore
 Ing.- und Planungsbüro LANGE GmbH & Co. KG
 Carl-Peschken-Str. 12
 47441 Moers
 Tel.: +49 2841 7905 - 0
 Fax: +49 2841 7905 - 55
 Email: info@lange-planung.de
www.lange-planung.de



Windader West

±525-kV-HGÜ-Offshore-Netzanschluss (O-NAS)

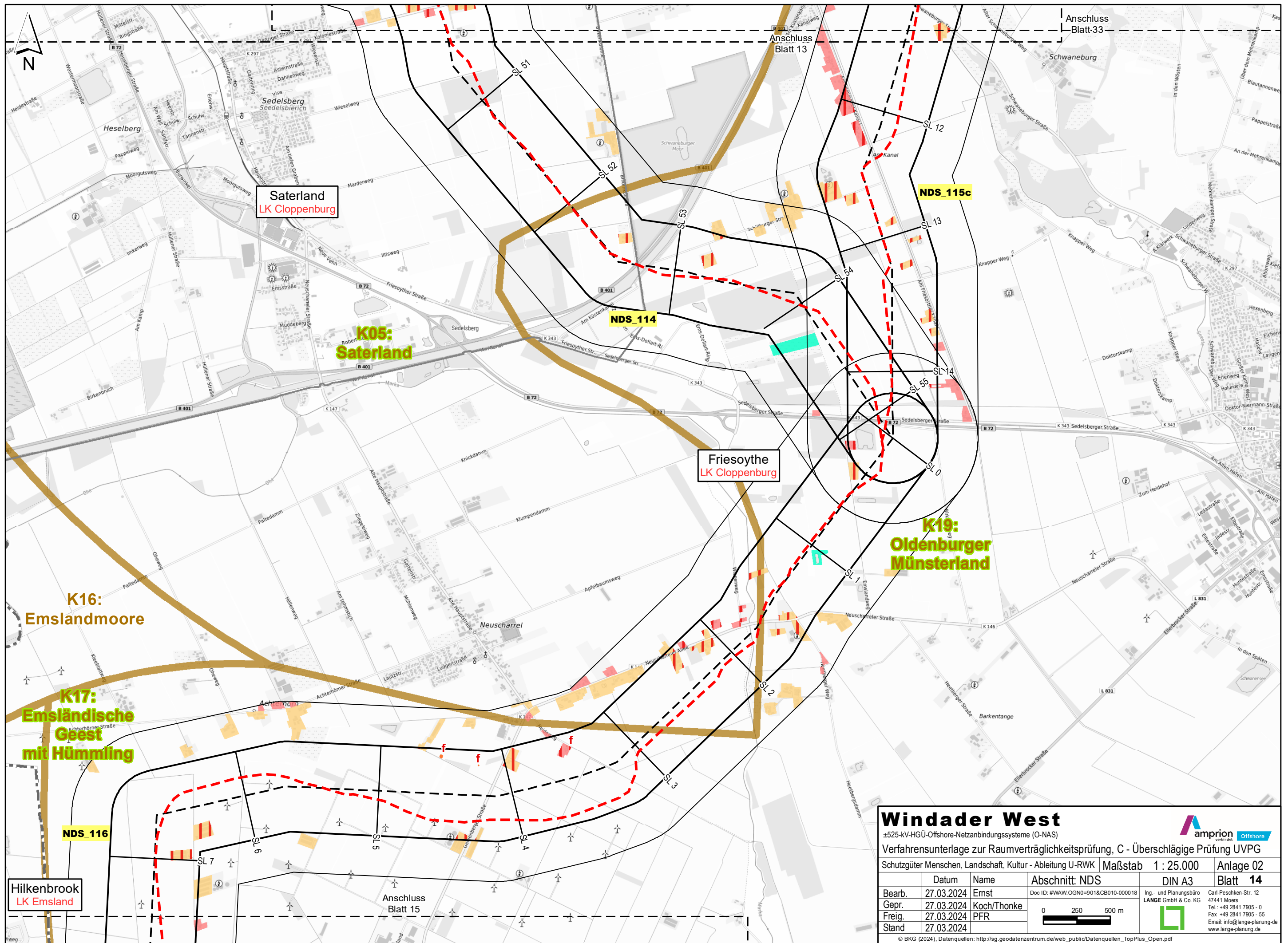
Verfahrensunterlage zur Raumverträglichkeitsprüfung, C - Überslägige Prüfung UVPG

Schutzgüter Menschen, Landschaft, Kultur - Ableitung U-RWK | Maßstab 1 : 25.000 | Anlage 02

	Datum	Name	Abschnitt: NDS	DIN A3	Blatt 13
Bearb.	27.03.2024	Emst	Doc ID: #WAW.OGN0=901&CB010-000018 0 250 500 m	Ing- und Planungsbüro LANGE GmbH & Co. KG	Carl-Peschken-Str. 12 47441 Moers Tel.: +49 2841 7905 - 0 Fax: +49 2841 7905 - 55 Email: info@lange-planung.de www.lange-planung.de
Gepr.	27.03.2024	Koch/Thonke			
Freig.	27.03.2024	PFR			
Stand	27.03.2024				

© BKG (2024), Datenquellen: http://sg.geodatenzentrum.de/web_public/Datenquellen_TopPlus_Open.pdf





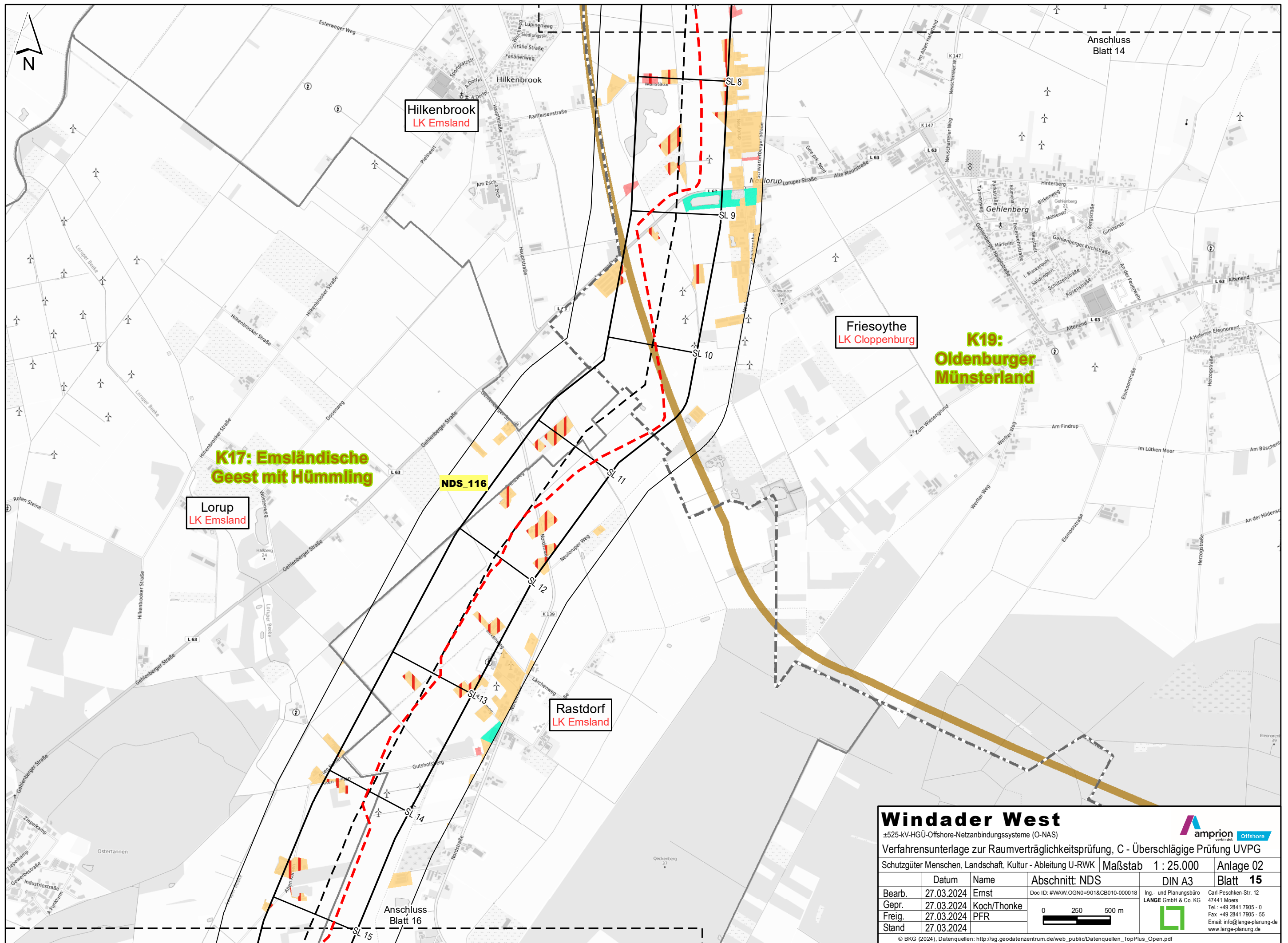
Windader West

±525-kV-HGÜ-Offshore-Netzanbindungssysteme (O-NAS)
 Verfahrnsunterlage zur Raumverträglichkeitsprüfung, C - Überschlägige Prüfung UVPG
 Schutzgüter Menschen, Landschaft, Kultur - Ableitung U-RWK | Maßstab 1 : 25.000 | Anlage 02

	Datum	Name	Abschnitt: NDS	DIN A3	Blatt 14
Bearb.	27.03.2024	Ernst			Carl-Peschken-Str. 12 47441 Moers Tel.: +49 2841 7905 - 0 Fax: +49 2841 7905 - 55 Email: info@lange-planung.de www.lange-planung.de
Gepr.	27.03.2024	Koch/Thonke			
Freig.	27.03.2024	PFR			
Stand	27.03.2024				

© BKG (2024), Datenquellen: http://sg.geodatenzentrum.de/web_public/Datenquellen_TopPlus_Open.pdf



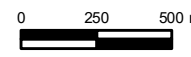



Windader West

±525-kV-HGÜ-Offshore-Netzanbindungssysteme (O-NAS)

Verfahrensunterlage zur Raumverträglichkeitsprüfung, C - Überschlägige Prüfung UVPG

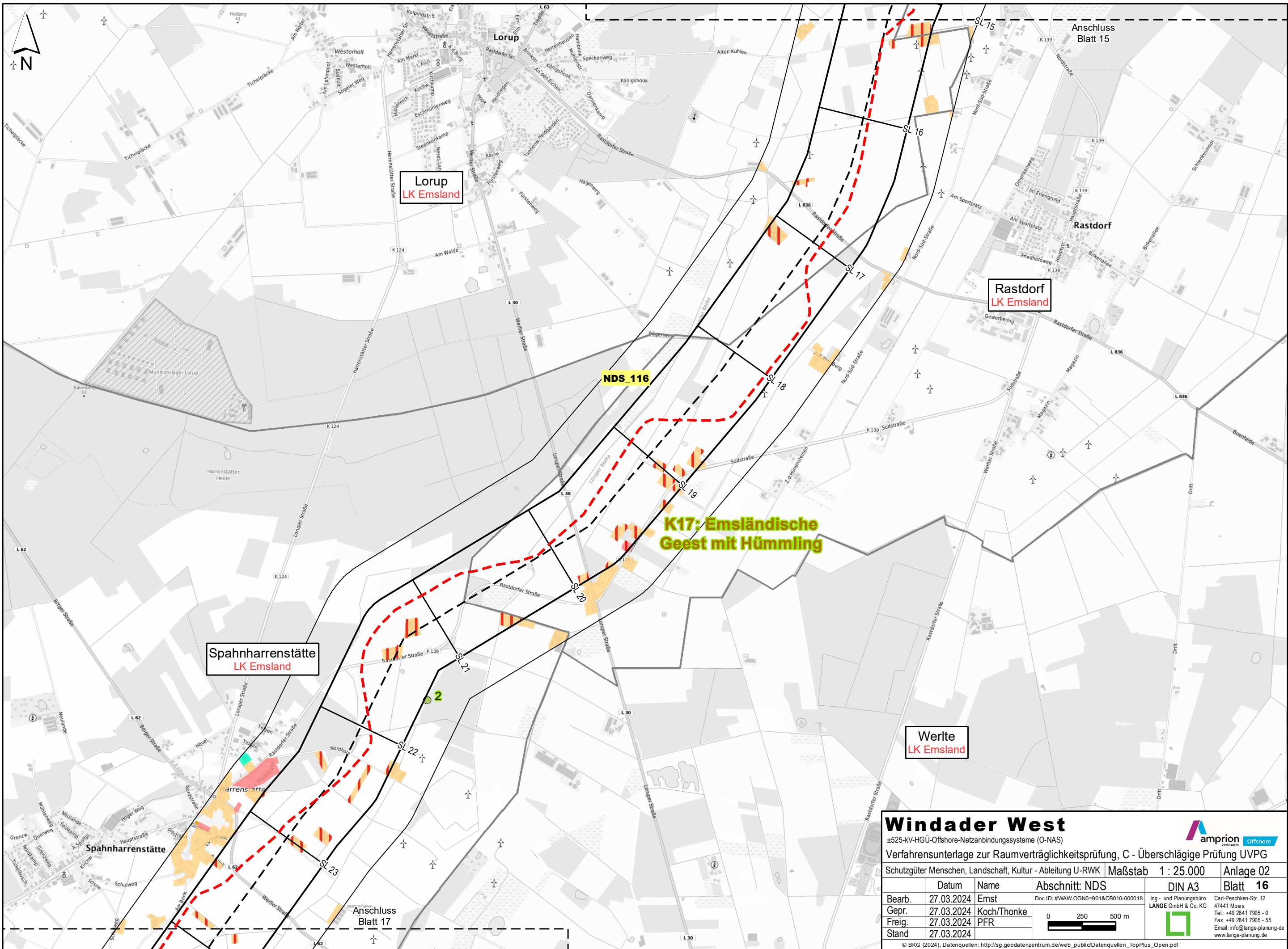
Schutzgüter Menschen, Landschaft, Kultur - Ableitung U-RWK | Maßstab 1 : 25.000 | Anlage 02

	Datum	Name	Abschnitt: NDS	DIN A3	Blatt 15
Bearb.	27.03.2024	Emst			Blatt 15
Gepr.	27.03.2024	Koch/Thonke			
Freig.	27.03.2024	PFR			
Stand	27.03.2024				

© BKG (2024), Datenquellen: http://sg.geodatenzentrum.de/web_public/Datenquellen_TopPlus_Open.pdf



Ing.- und Planungsbüro
LANGE GmbH & Co. KG
 Carl-Peschken-Str. 12
 47441 Moers
 Tel.: +49 2841 7905 - 0
 Fax: +49 2841 7905 - 55
 Email: info@lange-planung.de
www.lange-planung.de



Windader West

±525-kV-HGÜ-Offshore-Netzanschluss (O-NAS)

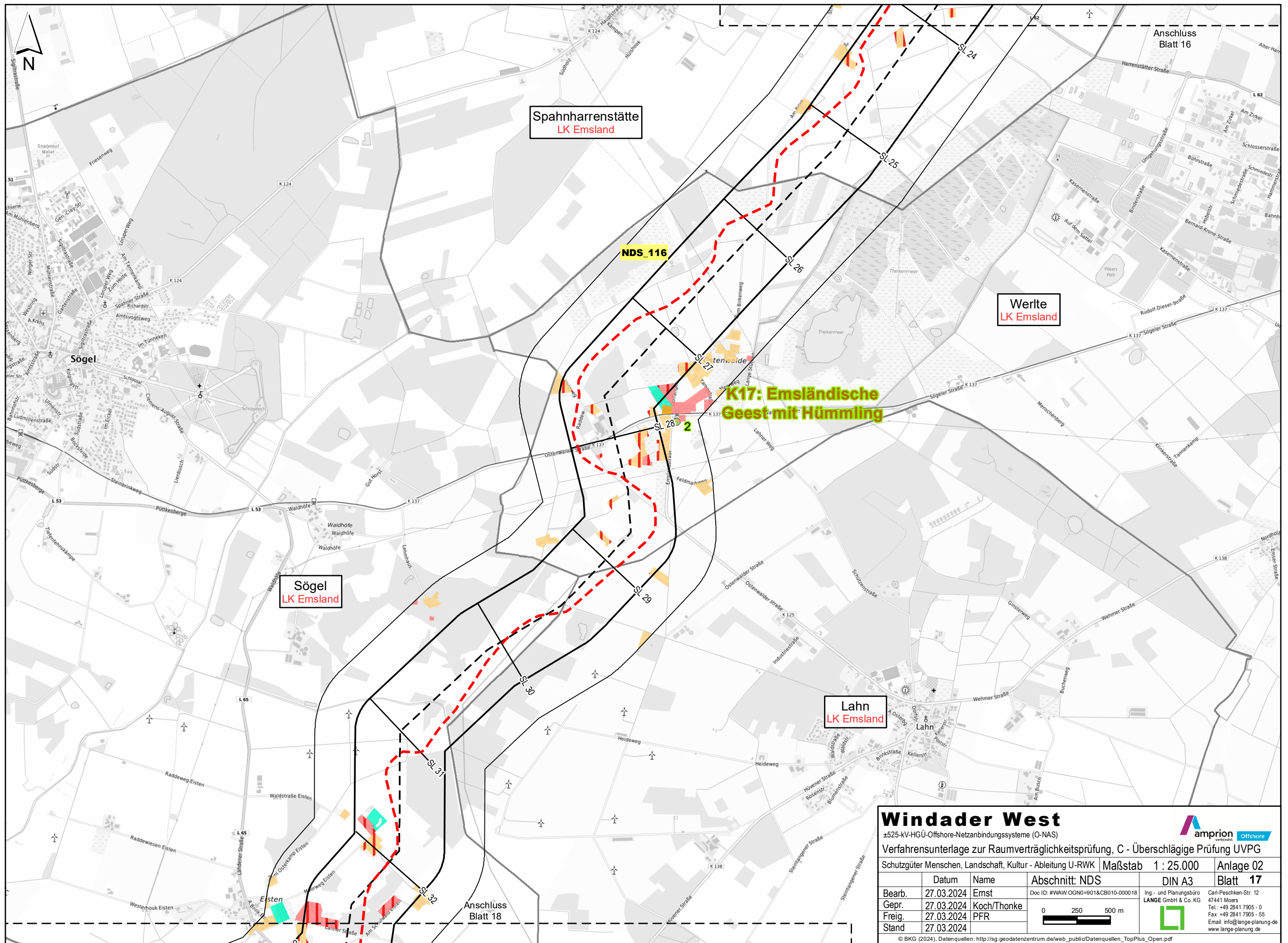


Verfahrensunterlage zur Raumverträglichkeitsprüfung, C - Überschlägige Prüfung UVPG

Schutzgüter Menschen, Landschaft, Kultur - Ableitung U-RWK | Maßstab 1 : 25.000 | Anlage 02

	Datum	Name	Abschnitt: NDS	DIN A3	Blatt 16
Bearb.	27.03.2024	Emst			Carl-Peschken-Str. 12 47441 Moers Tel.: +49 2841 7905 - 0 Fax: +49 2841 7905 - 55 Email: info@lange-planung.de www.lange-planung.de
Gepr.	27.03.2024	Koch/Thonke			
Freig.	27.03.2024	PFR			
Stand	27.03.2024				

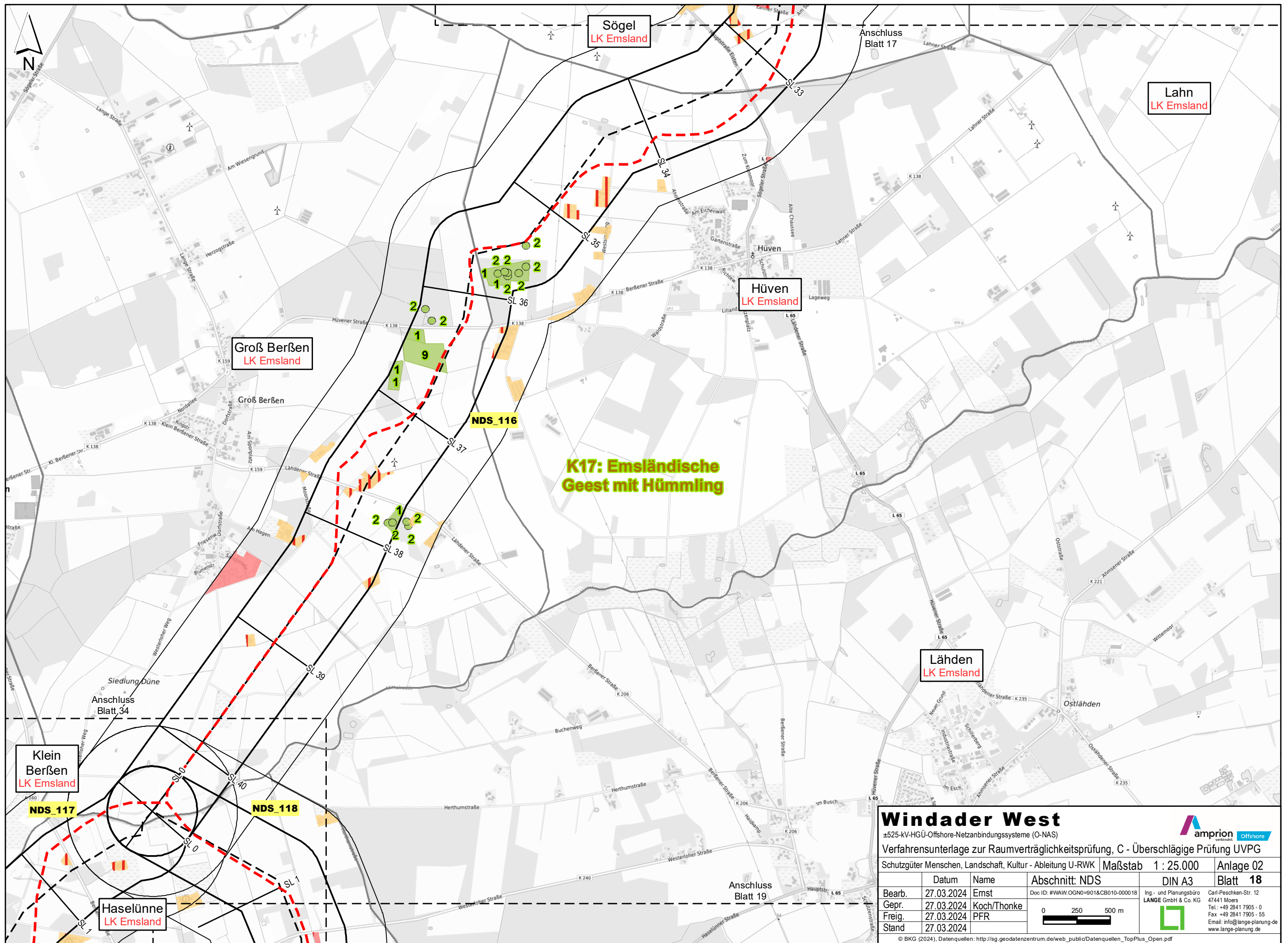
© BKG (2024), Datenquellen: http://sg.geodatenzentrum.de/web_public/Datenquellen_TopPlus_Open.pdf



Windader West
 ±525-kV-HGÜ-Offshore-Netzanschlussysteme (O-NAS)
 Verfahrnsunterlage zur Raumverträglichkeitsprüfung, C - Überschlägige Prüfung UVPG
 Schutzgüter Menschen, Landschaft, Kultur - Ableitung U-RWK | Maßstab 1 : 25.000 | Anlage 02

	Datum	Name	Abschnitt: NDS	DIN A3	Blatt 17
Bearb.	27.03.2024	Emst			Carl-Peschken-Str. 12 47441 Moers Tel.: +49 2841 7905 - 0 Fax: +49 2841 7905 - 55 Email: info@lange-planung.de www.lange-planung.de
Gepr.	27.03.2024	Koch/Thonke			
Freig.	27.03.2024	PFR			
Stand	27.03.2024				

© BKG (2024), Datenquellen: http://sg.geodatenzentrum.de/web_public/Datenquellen_TopPlus_Open.pdf



K17: Emsländische Geest mit Hümmling

NDS_116

Groß Berßen
LK Emsland

Hüven
LK Emsland

Lahn
LK Emsland

Lähden
LK Emsland

Klein Berßen
LK Emsland

Haselünne
LK Emsland

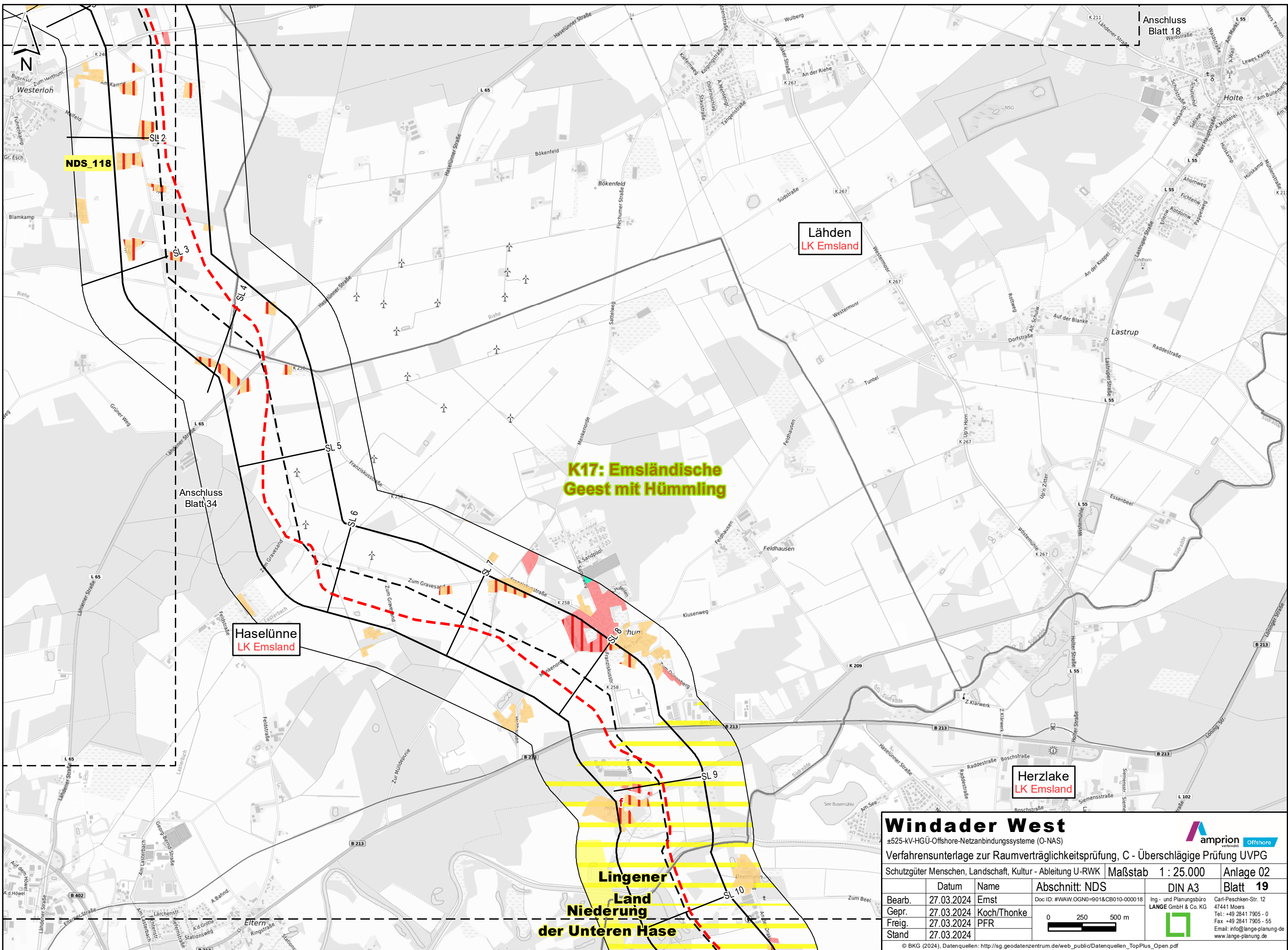
NDS_117

NDS_118

Windader West
±525-kV-HGÜ-Offshore-Netzanbindungssysteme (O-NAS)
Verfahrensunterlage zur Raumverträglichkeitsprüfung, C - Überschlägige Prüfung UVPG
Schutzgüter Menschen, Landschaft, Kultur - Ableitung U-RWK | Maßstab 1 : 25.000 | Anlage 02

	Datum	Name	Abschnitt: NDS	DIN A3	Blatt 18
Bearb.	27.03.2024	Emst	Doc ID: #WAW.OGN0=901&CB010-000018	 Ing.- und Planungsbüro LANGE GmbH & Co. KG Carl-Peschken-Str. 12 47441 Moers Tel.: +49 2841 7905 - 0 Fax: +49 2841 7905 - 55 Email: info@lange-planung.de www.lange-planung.de	
Gepr.	27.03.2024	Koch/Thonke			
Freig.	27.03.2024	PFR			
Stand	27.03.2024				

© BKG (2024), Datenquellen: http://sg.geodatenzentrum.de/web_public/Datenquellen_TopPlus_Open.pdf



Anschluss Blatt 18

Länken
LK Emsland

Haselünne
LK Emsland

Herzlake
LK Emsland

Lingener
Land
Niederung
der Unteren Hase


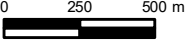
K17: Emsländische
Geest mit Hümmling

NDS_118

Windader West
±525-kV-HGÜ-Offshore-Netzanbindungssysteme (O-NAS)

Verfahrensunterlage zur Raumverträglichkeitsprüfung, C - Überschlägige Prüfung UVPG

Schutzgüter Menschen, Landschaft, Kultur - Ableitung U-RWK | Maßstab 1 : 25.000 | Anlage 02

	Datum	Name	Abschnitt: NDS	DIN A3	Blatt 19
Bearb.	27.03.2024	Emst	Doc ID: #WAW.OGN0=901&CB010-000018		Ing- und Planungsbüro LANGE GmbH & Co. KG Carl-Peschken-Str. 12 47441 Moers Tel.: +49 2841 7905 - 0 Fax: +49 2841 7905 - 55 Email: info@lange-planung.de www.lange-planung.de
Gepr.	27.03.2024	Koch/Thonke			
Freig.	27.03.2024	PFR			
Stand	27.03.2024				

© BKG (2024). Datenquellen: http://sg.geodatenzentrum.de/web_public/Datenquellen_TopPlus_Open.pdf

**Niederung
der Unteren Hase**

**K17: Emsländische
Geest mit Hümmling**

**Lingener
Land**


**Herzlake
LK Emsland**

**Haselünne
LK Emsland**

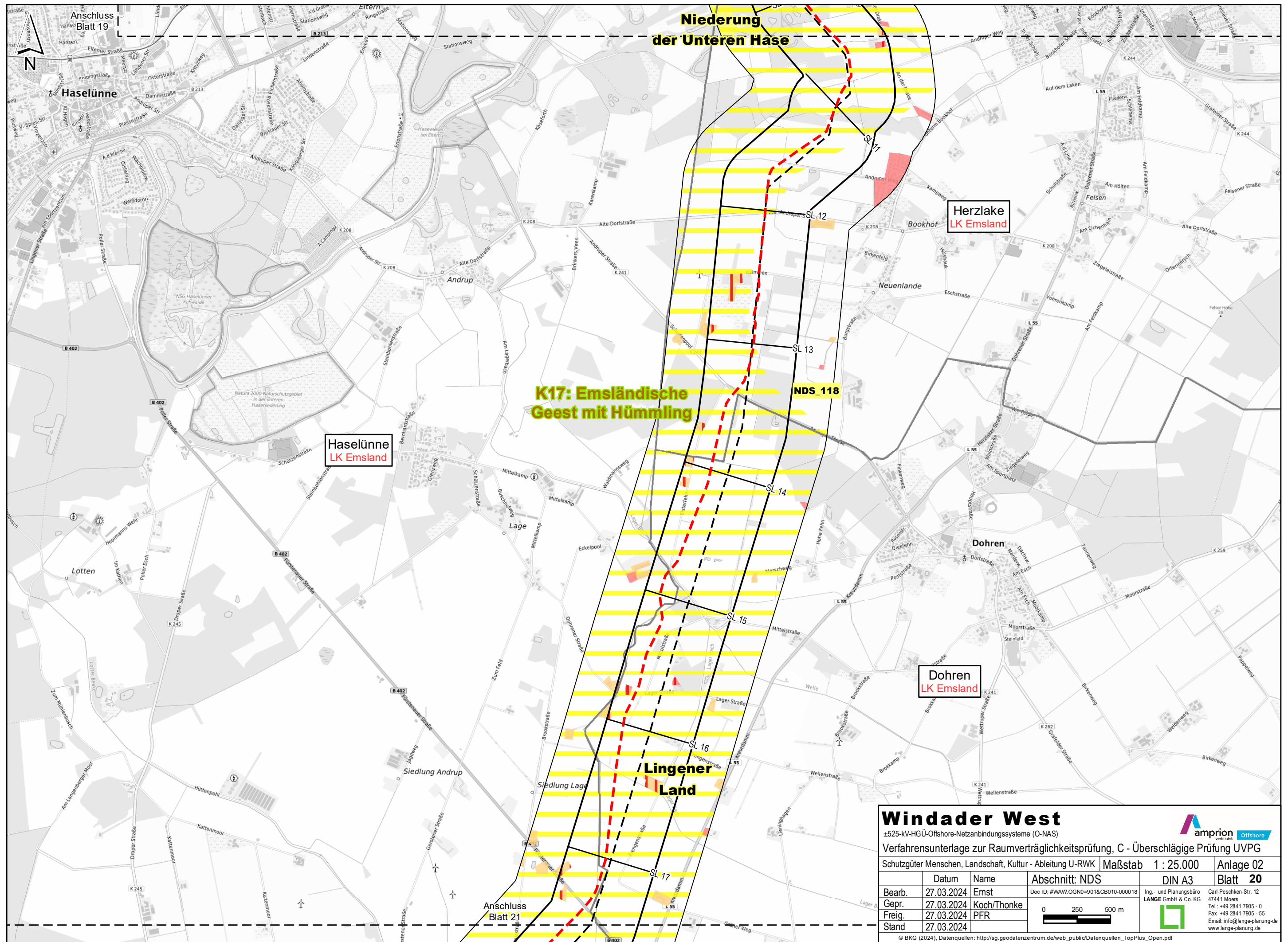
**Dohren
LK Emsland**

Windader West

±525-kV-HGÜ-Offshore-Netzanbindungssysteme (O-NAS)
 Verfahrnsunterlage zur Raumverträglichkeitsprüfung, C - Überschlägige Prüfung UVPG
 Schutzgüter Menschen, Landschaft, Kultur - Ableitung U-RWK | Maßstab 1 : 25.000 | Anlage 02

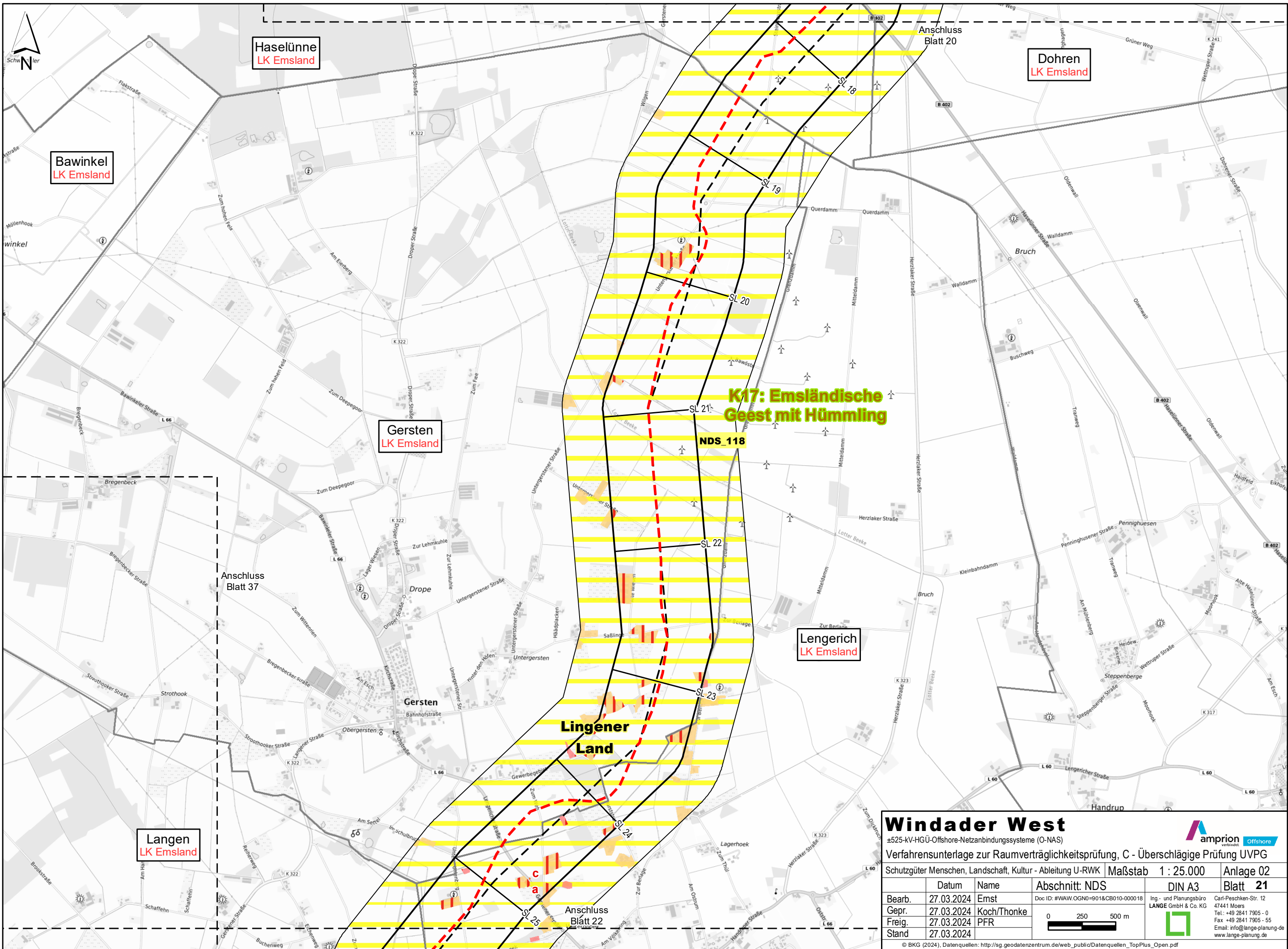
Bearb.	27.03.2024	Emst	Abschnitt: NDS	DIN A3	Blatt 20
Gepr.	27.03.2024	Koch/Thonke	Doc ID: #WAW.OGN0=901&CB010-000018	Ing- und Planungsbüro LANGE GmbH & Co. KG	Carl-Peschken-Str. 12 47441 Moers Tel.: +49 2841 7905 - 0 Fax: +49 2841 7905 - 55 Email: info@lange-planung.de www.lange-planung.de
Freig.	27.03.2024	PFR			
Stand	27.03.2024				

© BKG (2024), Datenquellen: http://sg.geodatenzentrum.de/web_public/Datenquellen_TopPlus_Open.pdf



Anschluss
Blatt 19

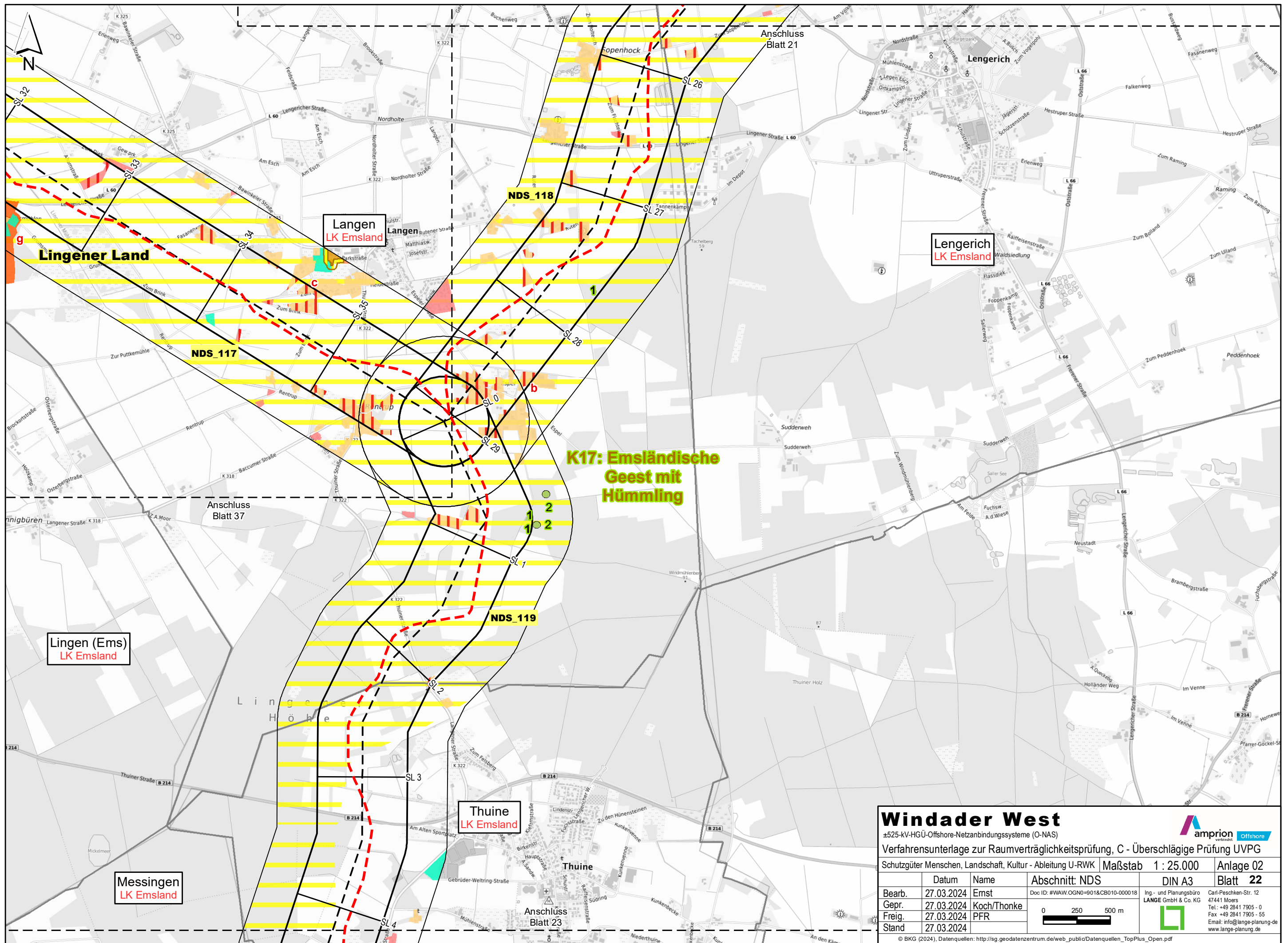
Anschluss
Blatt 21



Windader West
 ±525-kV-HGÜ-Offshore-Netzanbindungssysteme (O-NAS)
 Verfahrnsunterlage zur Raumverträglichkeitsprüfung, C - Überslägige Prüfung UVPG
 Schutzgüter Menschen, Landschaft, Kultur - Ableitung U-RWK | Maßstab 1 : 25.000 | Anlage 02

	Datum	Name	Abschnitt: NDS	DIN A3	Blatt 21
Bearb.	27.03.2024	Emst	Doc ID: #WAW.OGN0=901&CB010-000018	 Ing.- und Planungsbüro LANGE GmbH & Co. KG Carl-Peschken-Str. 12 47441 Moers Tel.: +49 2841 7905 - 0 Fax: +49 2841 7905 - 55 Email: info@lange-planung.de www.lange-planung.de	
Gepr.	27.03.2024	Koch/Thonke			
Freig.	27.03.2024	PFR			
Stand	27.03.2024				

© BKG (2024), Datenquellen: http://sg.geodatenzentrum.de/web_public/Datenquellen_TopPlus_Open.pdf



Windader West

±525-kV-HGÜ-Offshore-Netzanbindungssysteme (O-NAS)

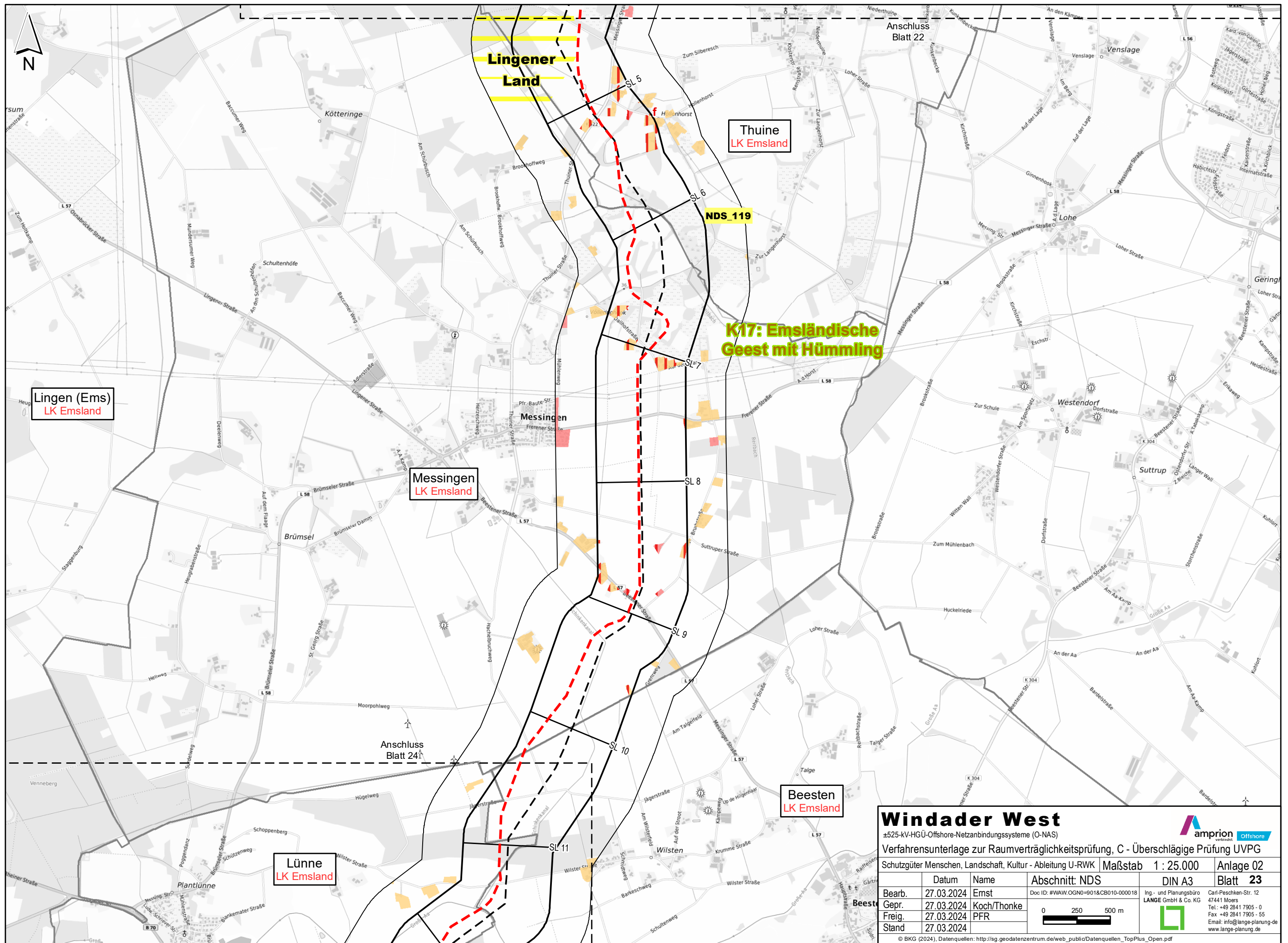


Verfahrensunterlage zur Raumverträglichkeitsprüfung, C - Überschlägige Prüfung UVPG

Schutzgüter Menschen, Landschaft, Kultur - Ableitung U-RWK | Maßstab 1 : 25.000 | Anlage 02

	Datum	Name	Abschnitt: NDS	DIN A3	Blatt 22
Bearb.	27.03.2024	Emst			Carl-Peschken-Str. 12 47441 Moers Tel.: +49 2841 7905 - 0 Fax: +49 2841 7905 - 55 Email: info@lange-planung.de www.lange-planung.de
Gepr.	27.03.2024	Koch/Thonke			
Freig.	27.03.2024	PFR			
Stand	27.03.2024				

© BKG (2024), Datenquellen: http://sg.geodatenzentrum.de/web_public/Datenquellen_TopPlus_Open.pdf

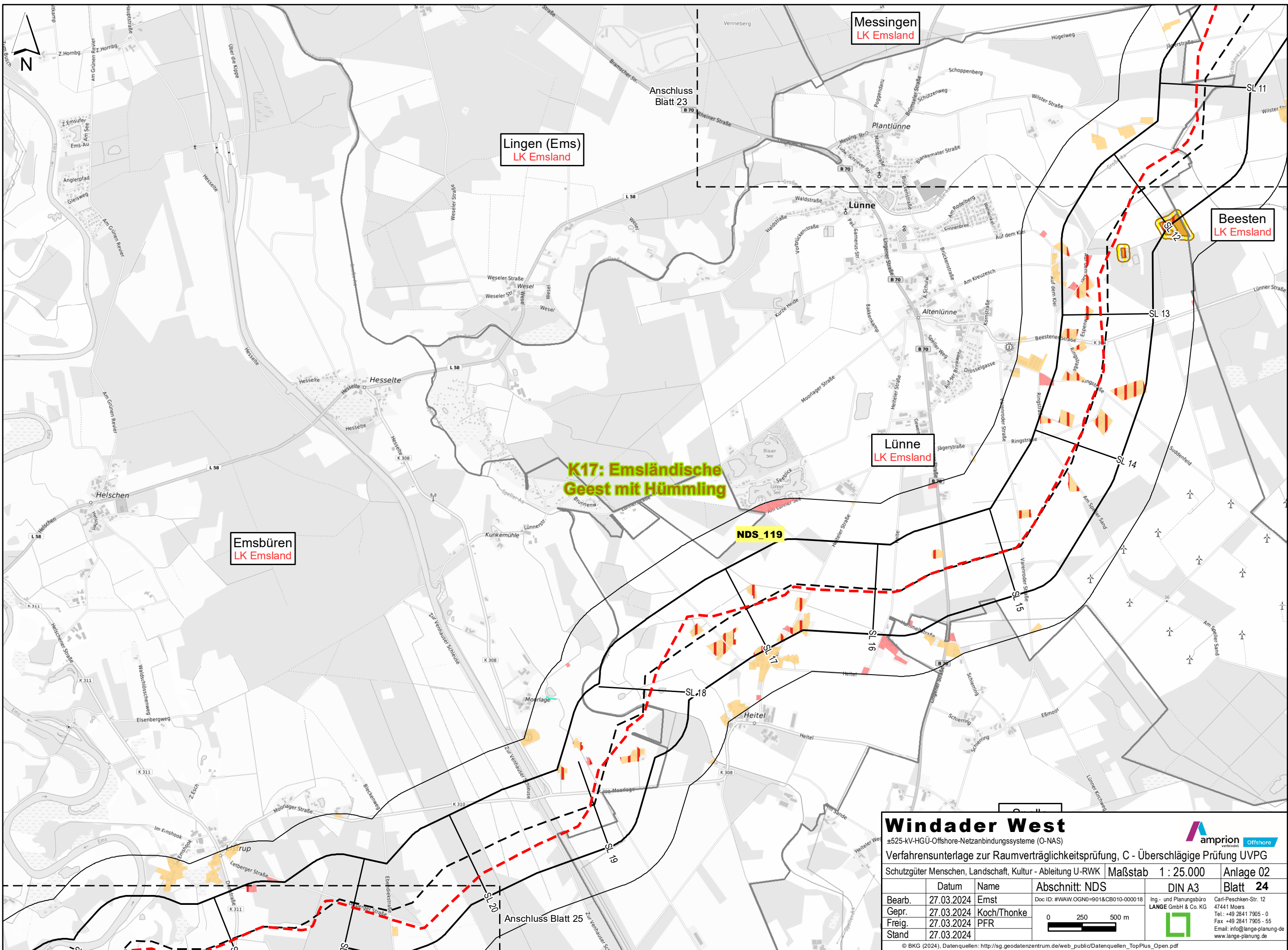


K17: Emsländische Geest mit Hümmling

Windader West
 ±525-kV-HGÜ-Offshore-Netzanbindungssysteme (O-NAS)
 Verfahrnsunterlage zur Raumverträglichkeitsprüfung, C - Überslägige Prüfung UVPG
 Schutzgüter Menschen, Landschaft, Kultur - Ableitung U-RWK | Maßstab 1 : 25.000 | Anlage 02

	Datum	Name	Abschnitt: NDS	DIN A3	Blatt 23
Bearb.	27.03.2024	Emst			Carl-Peschken-Str. 12 47441 Moers Tel.: +49 2841 7905 - 0 Fax: +49 2841 7905 - 55 Email: info@lange-planung.de www.lange-planung.de
Gepr.	27.03.2024	Koch/Thonke			
Freig.	27.03.2024	PFR			
Stand	27.03.2024				

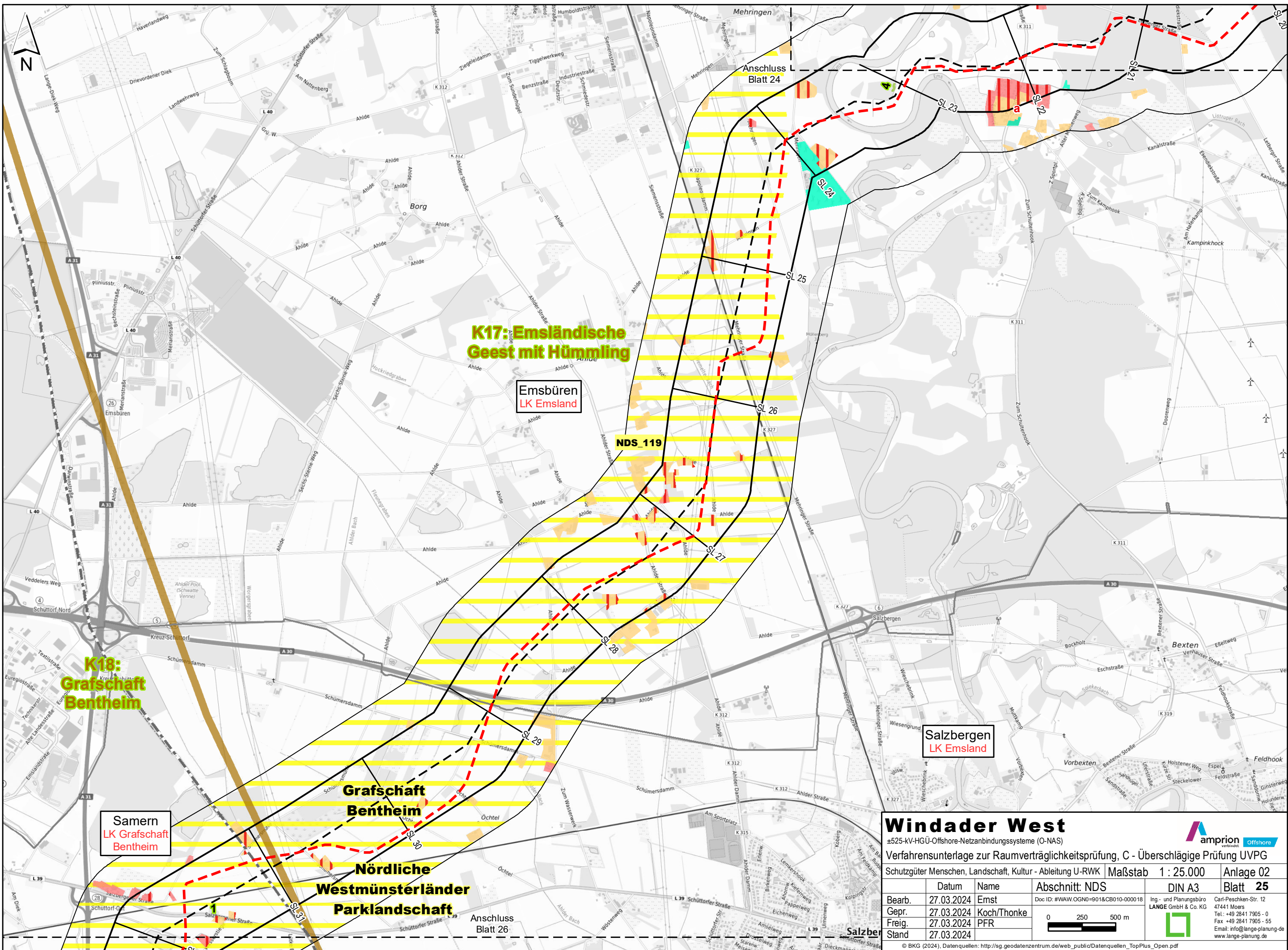
© BKG (2024), Datenquellen: http://sg.geodatenzentrum.de/web_public/Datenquellen_TopPlus_Open.pdf



Windader West
 ±525-kV-HGÜ-Offshore-Netzanbindungssysteme (O-NAS)
 Verfahrnsunterlage zur Raumverträglichkeitsprüfung, C - Überschlägige Prüfung UVPG
 Schutzgüter Menschen, Landschaft, Kultur - Ableitung U-RWK | Maßstab 1 : 25.000 | Anlage 02

	Datum	Name	Abschnitt: NDS	DIN A3	Blatt 24
Bearb.	27.03.2024	Ernst			Blatt 24 Carl-Peschken-Str. 12 47441 Moers Tel.: +49 2841 7905 - 0 Fax: +49 2841 7905 - 55 Email: info@lange-planung.de www.lange-planung.de
Gepr.	27.03.2024	Koch/Thonke			
Freig.	27.03.2024	PFR			
Stand	27.03.2024				

© BKG (2024), Datenquellen: http://sg.geodatenzentrum.de/web_public/Datenquellen_TopPlus_Open.pdf



K17: Emsländische Geest mit Hümmling

Emsbüren
LK Emsland

NDS_119

K18: Grafschaft Bentheim

Samern
LK Grafschaft Bentheim

Grafschaft Bentheim

Nördliche Westmünsterländer Parklandschaft

Salzbergen
LK Emsland

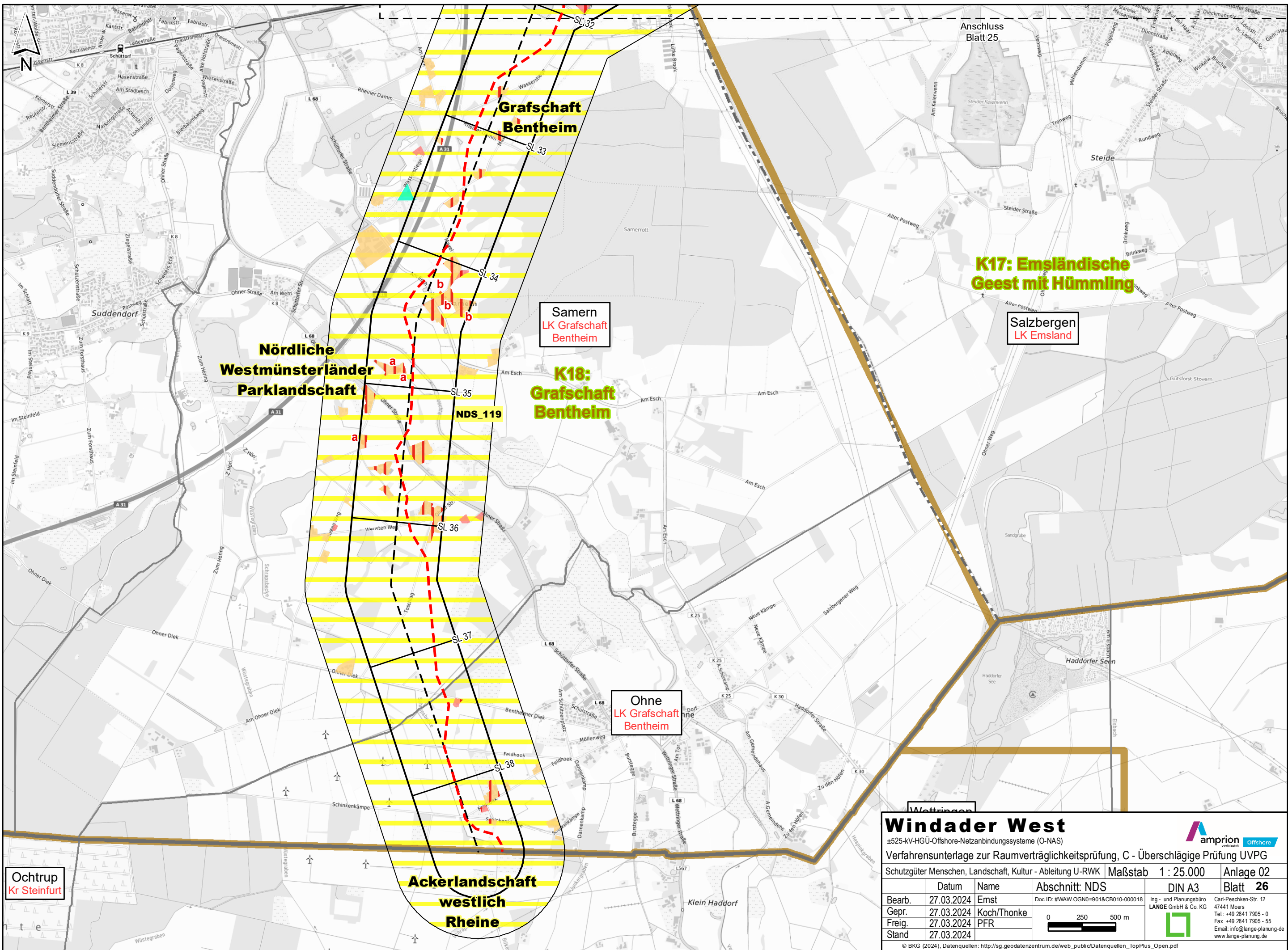
Windader West

±525-kV-HGÜ-Offshore-Netzanbindungssysteme (O-NAS)
 amprion Offshore
 Verfahrensunterlage zur Raumverträglichkeitsprüfung, C - Überschlägige Prüfung UVPG
 Schutzgüter Menschen, Landschaft, Kultur - Ableitung U-RWK | Maßstab 1 : 25.000 | Anlage 02
 Blatt 25

	Datum	Name	Abschnitt: NDS	DIN A3	Blatt 25
Bearb.	27.03.2024	Emst	Doc ID: #WAW.OGN0=901&CB010-000018	Ing- und Planungsbüro LANGE GmbH & Co. KG	Carl-Peschken-Str. 12 47441 Moers Tel.: +49 2841 7905 - 0 Fax: +49 2841 7905 - 55 Email: info@lange-planung.de www.lange-planung.de
Gepr.	27.03.2024	Koch/Thonke			
Freig.	27.03.2024	PFR			
Stand	27.03.2024				

0 250 500 m

© BKG (2024), Datenquellen: http://sg.geodatenzentrum.de/web_public/Datenquellen_TopPlus_Open.pdf



Ochtrup
Kr Steinfurt

**Nördliche
Westmünsterländer
Parklandschaft**

**Grafschaft
Bentheim**

Samern
LK Grafschaft
Bentheim

**K18:
Grafschaft
Bentheim**

NDS_119

Ohne
LK Grafschaft
Bentheim

**K17: Emsländische
Geest mit Hümmling**

Salzbergen
LK Emsland

**Ackerlandschaft
westlich
Rheine**


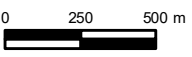
Windader West

±525-kV-HGÜ-Offshore-Netzanbindungssysteme (O-NAS)

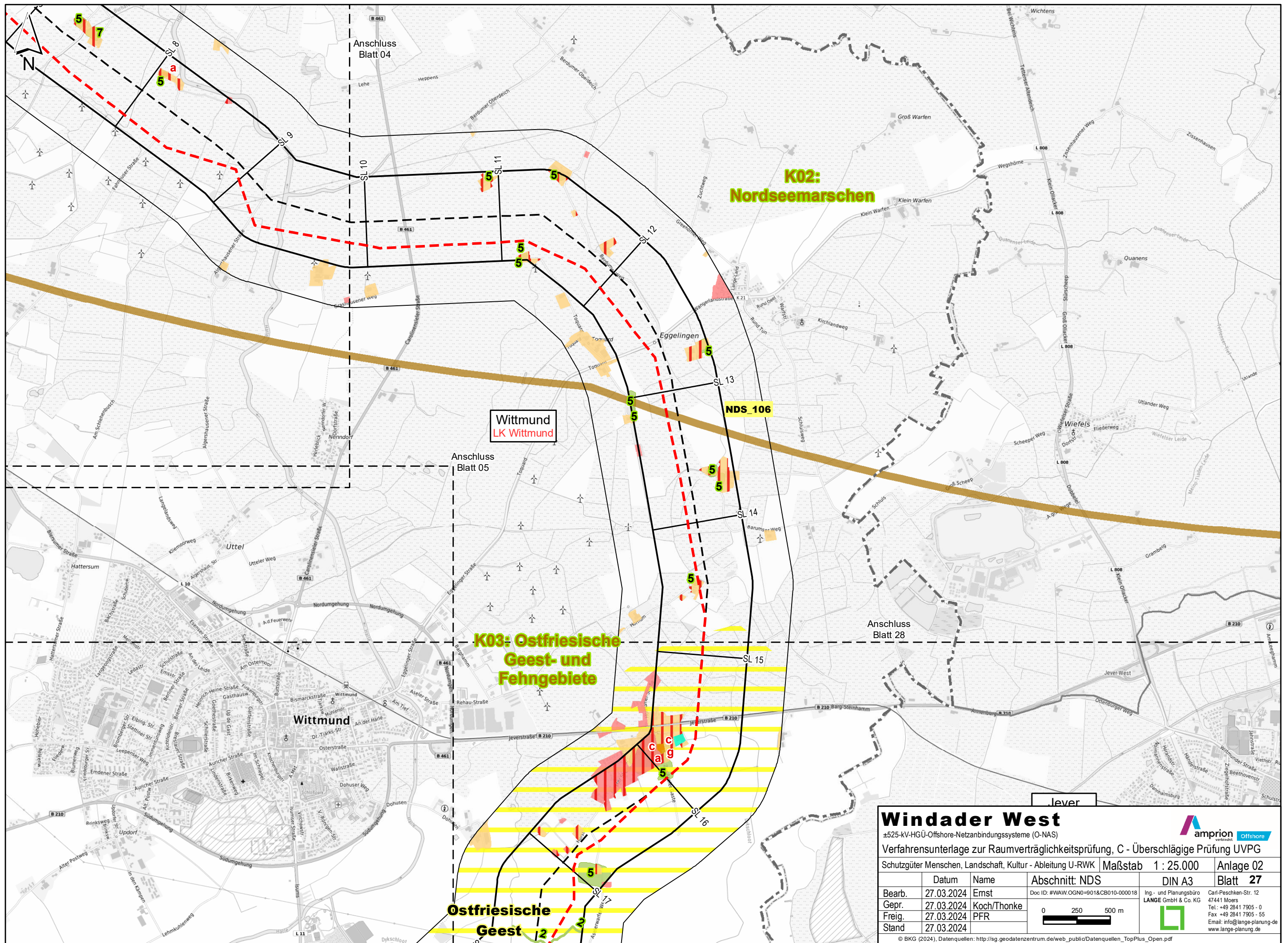


Verfahrensunterlage zur Raumverträglichkeitsprüfung, C - Überslägige Prüfung UVPG

Schutzgüter Menschen, Landschaft, Kultur - Ableitung U-RWK | Maßstab 1 : 25.000 | Anlage 02

	Datum	Name	Abschnitt: NDS	DIN A3	Blatt 26
Bearb.	27.03.2024	Emst	Doc ID: #WAW.OGN0=901&CB010-000018	Ing- und Planungsbüro LANGE GmbH & Co. KG 	Carl-Peschken-Str. 12 47441 Moers Tel.: +49 2841 7905 - 0 Fax: +49 2841 7905 - 55 Email: info@lange-planung.de www.lange-planung.de
Gepr.	27.03.2024	Koch/Thonke			
Freig.	27.03.2024	PFR			
Stand	27.03.2024				

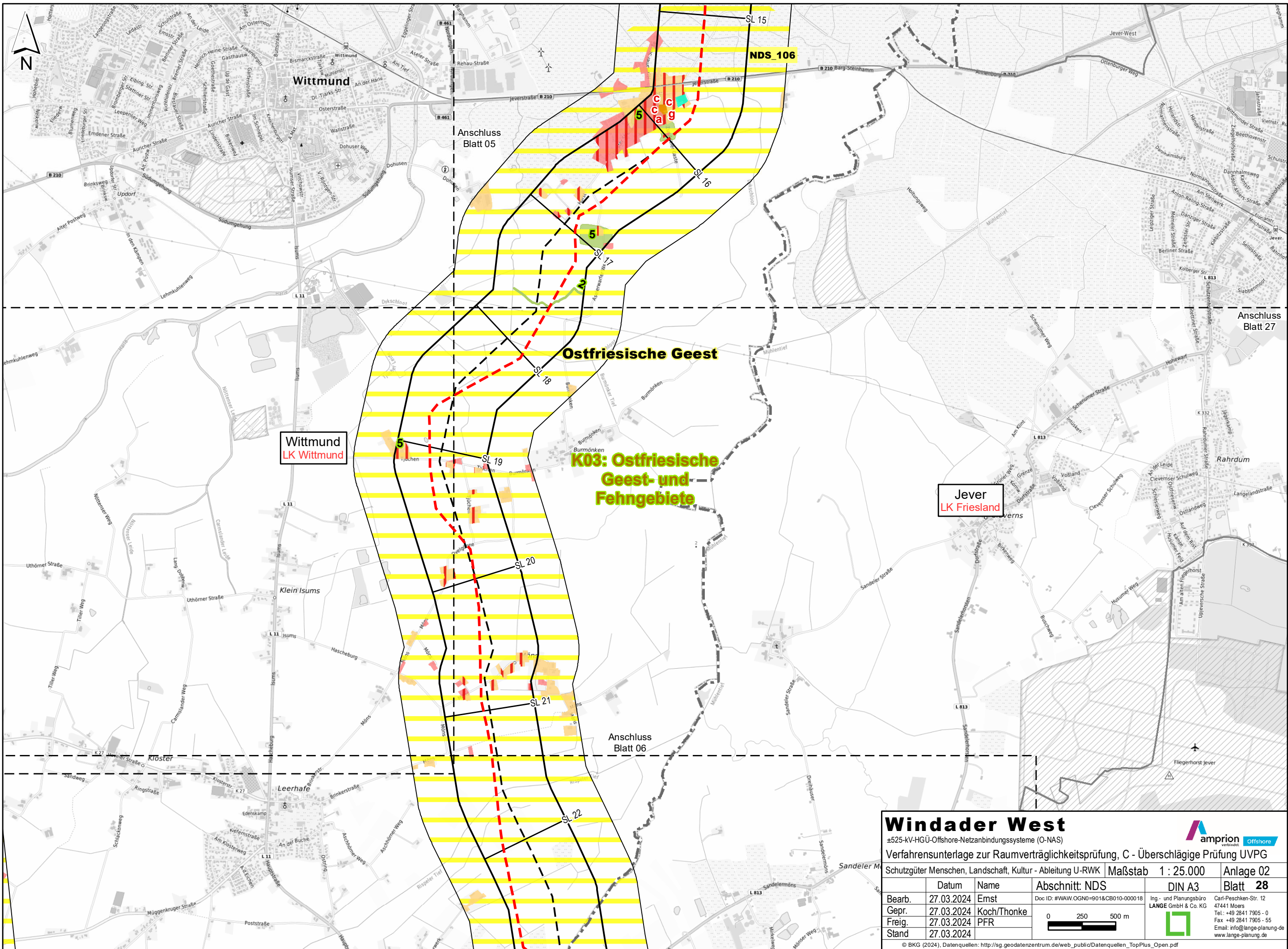
© BKG (2024), Datenquellen: http://sg.geodatenzentrum.de/web_public/Datenquellen_TopPlus_Open.pdf



Windader West
 ±525-kV-HGÜ-Offshore-Netzanbindungssysteme (O-NAS)
 Verfahrnsunterlage zur Raumverträglichkeitsprüfung, C - Überslägige Prüfung UVPG
 Schutzgüter Menschen, Landschaft, Kultur - Ableitung U-RWK | Maßstab 1 : 25.000 | Anlage 02

	Datum	Name	Abschnitt: NDS	DIN A3	Blatt 27
Bearb.	27.03.2024	Emst	Doc ID: #WAW.OGN0=901&CB010-000018	 Ing- und Planungsbüro LANGE GmbH & Co. KG Carl-Peschken-Str. 12 47441 Moers Tel.: +49 2841 7905 - 0 Fax: +49 2841 7905 - 55 Email: info@lange-planung.de www.lange-planung.de	
Gepr.	27.03.2024	Koch/Thonke			
Freig.	27.03.2024	PFR			
Stand	27.03.2024				

© BKG (2024). Datenquellen: http://sg.geodatenzentrum.de/web_public/Datenquellen_TopPlus_Open.pdf



Windader West

±525-kV-HGÜ-Offshore-Netzanbindungssysteme (O-NAS)

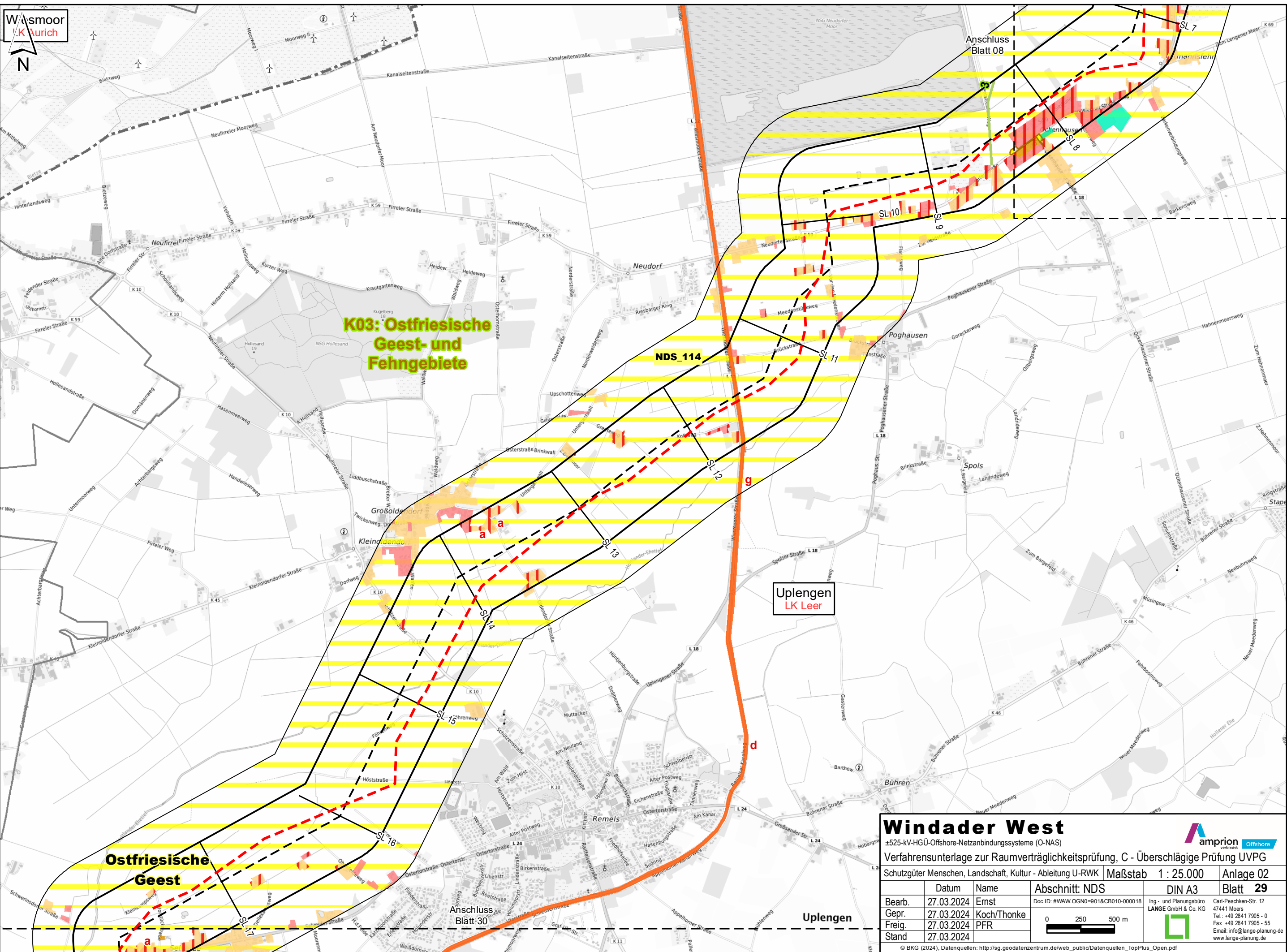
Verfahrensunterlage zur Raumverträglichkeitsprüfung, C - Überschlägige Prüfung UVPG

Schutzgüter Menschen, Landschaft, Kultur - Ableitung U-RWK | Maßstab 1 : 25.000 | Anlage 02

	Datum	Name	Abschnitt: NDS	DIN A3	Blatt 28
Bearb.	27.03.2024	Ernst	Doc ID: #WAW.OGN0=901&CB010-000018		
Gepr.	27.03.2024	Koch/Thonke			
Freig.	27.03.2024	PFR			
Stand	27.03.2024				

© BKG (2024), Datenquellen: http://sg.geodatenzentrum.de/web_public/Datenquellen_TopPlus_Open.pdf

Wasmoor
LK Aurich





K03: Ostfriesische Geest- und Fehngebiete

Ostfriesische Geest

Uplengen
LK Leer

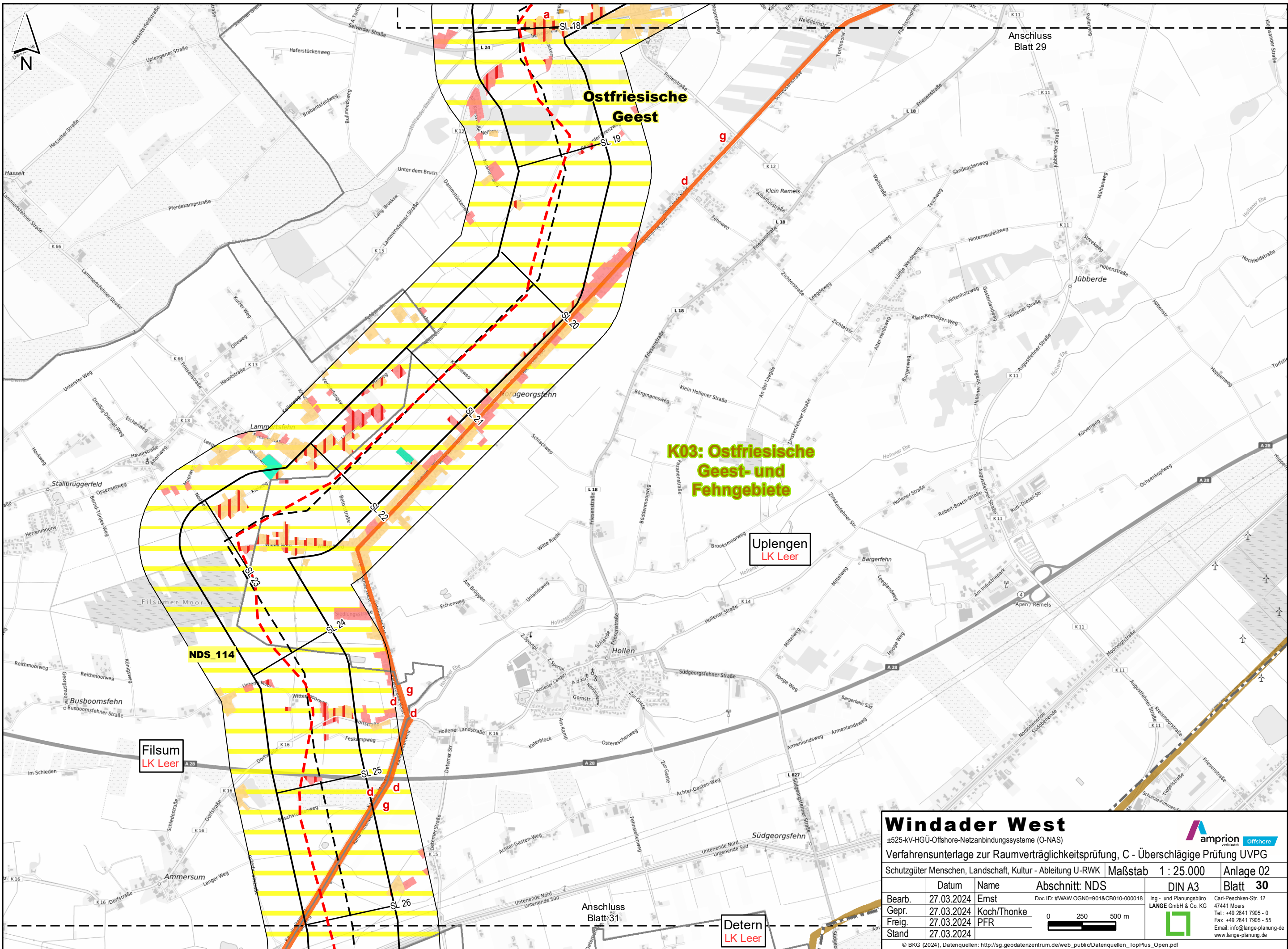
Windader West

±525-kV-HGÜ-Offshore-Netzanbindungssysteme (O-NAS)
 Verfahrnsunterlage zur Raumverträglichkeitsprüfung, C - Überschlägige Prüfung UVPG
 Schutzgüter Menschen, Landschaft, Kultur - Ableitung U-RWK | Maßstab 1 : 25.000 | Anlage 02

	Datum	Name	Abschnitt: NDS	DIN A3	Blatt 29
Bearb.	27.03.2024	Emst	Doc ID: #WAW.OGN0=901&CB010-000018	 Ing.- und Planungsbüro LANGE GmbH & Co. KG Carl-Peschken-Str. 12 47441 Moers Tel.: +49 2841 7905 - 0 Fax: +49 2841 7905 - 55 Email: info@lange-planung.de www.lange-planung.de	
Gepr.	27.03.2024	Koch/Thonke			
Freig.	27.03.2024	PFR			
Stand	27.03.2024				

© BKG (2024), Datenquellen: http://sg.geodatenzentrum.de/web_public/Datenquellen_TopPlus_Open.pdf





Windader West

±525-kV-HGÜ-Offshore-Netzanbindungssysteme (O-NAS)

Verfahrensunterlage zur Raumverträglichkeitsprüfung, C - Überschlägige Prüfung UVPG

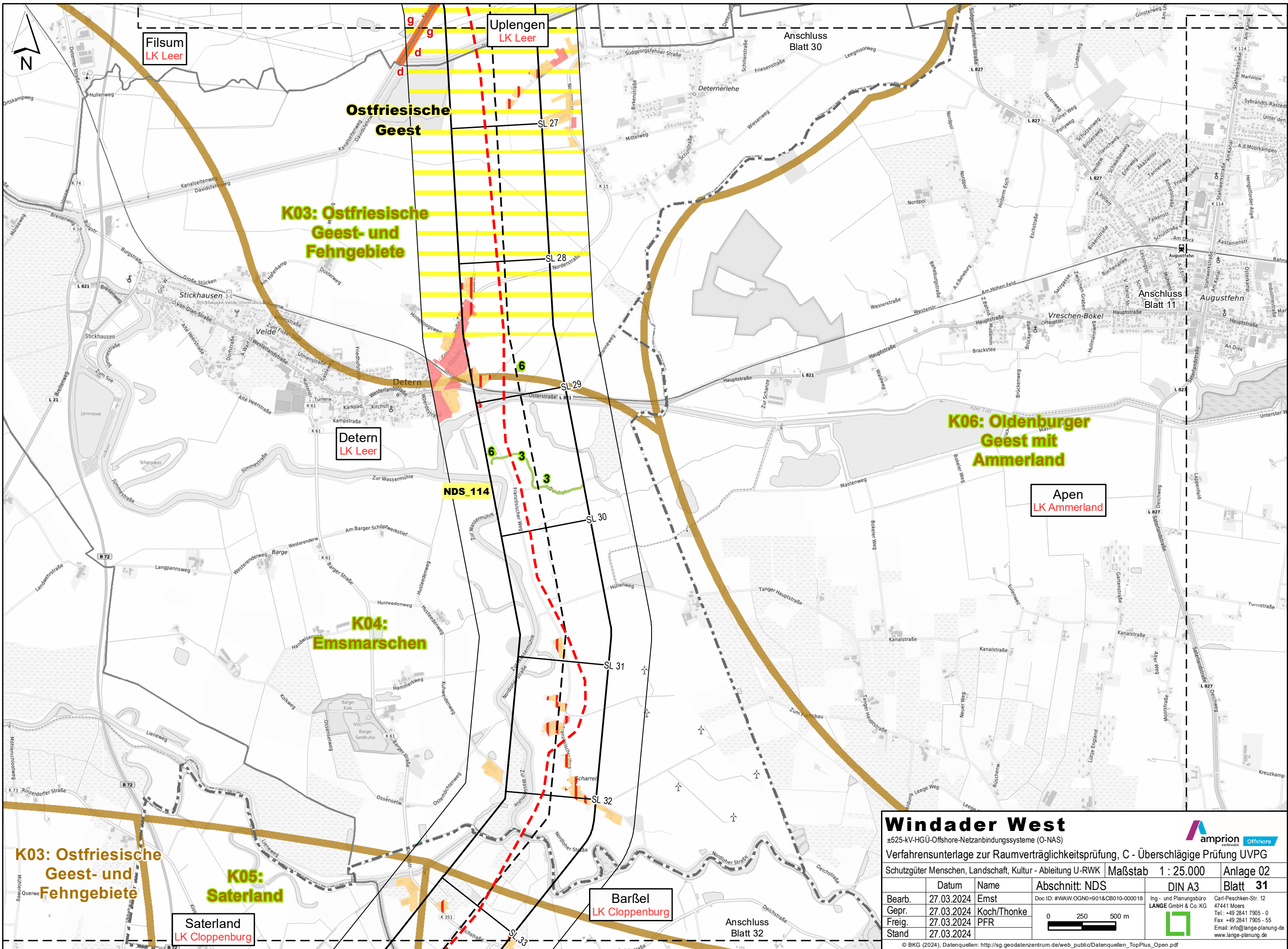
Schutzgüter Menschen, Landschaft, Kultur - Ableitung U-RWK | Maßstab 1 : 25.000 | Anlage 02

	Datum	Name	Abschnitt: NDS	DIN A3	Blatt 30
Bearb.	27.03.2024	Emst			Blatt 30
Gepr.	27.03.2024	Koch/Thonke			
Freig.	27.03.2024	PFR			
Stand	27.03.2024				

© BKG (2024). Datenquellen: http://sg.geodatenzentrum.de/web_public/Datenquellen_TopPlus_Open.pdf


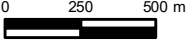


Ing.- und Planungsbüro
LANGE GmbH & Co. KG
 Carl-Peschken-Str. 12
 47441 Moers
 Tel.: +49 2841 7905 - 0
 Fax: +49 2841 7905 - 55
 Email: info@lange-planung.de
www.lange-planung.de

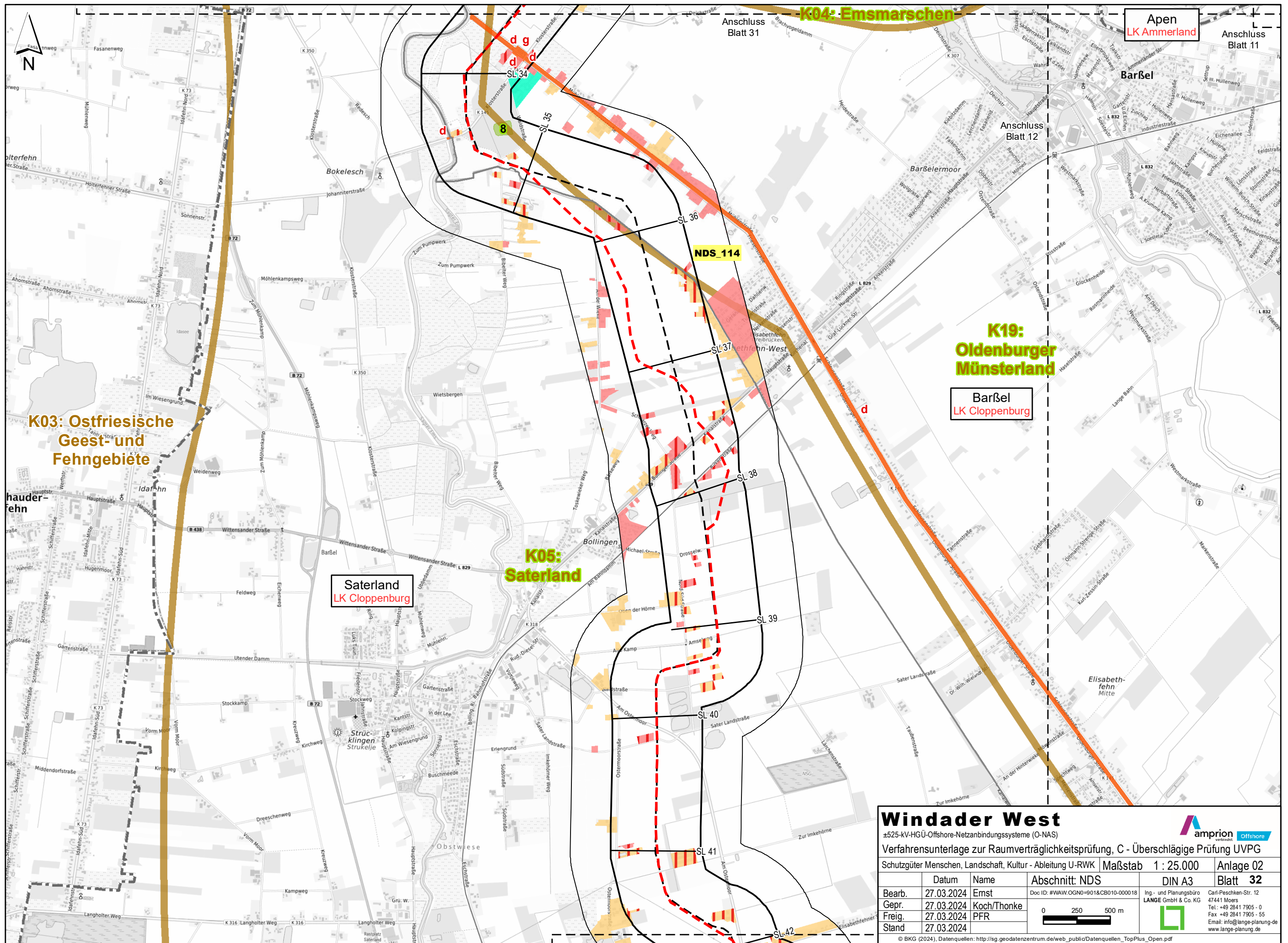


Windader West

±525-kV-HGÜ-Offshore-Netzanbindungssysteme (O-NAS)
 Verfahrnsunterlage zur Raumverträglichkeitsprüfung, C - Überschlägige Prüfung UVPG
 Schutzgüter Menschen, Landschaft, Kultur - Ableitung U-RWK | Maßstab 1 : 25.000 | Anlage 02

	Datum	Name	Abschnitt: NDS	DIN A3	Blatt 31
Bearb.	27.03.2024	Emst	Doc ID: #WAW.OGN0=901&CB010-000018	 Ing- und Planungsbüro LANGE GmbH & Co. KG Carl-Peschken-Str. 12 47441 Moers Tel.: +49 2841 7905 - 0 Fax: +49 2841 7905 - 55 Email: info@lange-planung.de www.lange-planung.de	
Gepr.	27.03.2024	Koch/Thonke			
Freig.	27.03.2024	PFR			
Stand	27.03.2024				

© BKG (2024). Datenquellen: http://sg.geodatenzentrum.de/web_public/Datenquellen_TopPlus_Open.pdf



K03: Ostfriesische Geest- und Fehngebiete

K04: Emsmarschen

K05: Saterland

K19: Oldenburger Münsterland

Saterland
LK Cloppenburg

Barßel
LK Cloppenburg

Apen
LK Ammerland

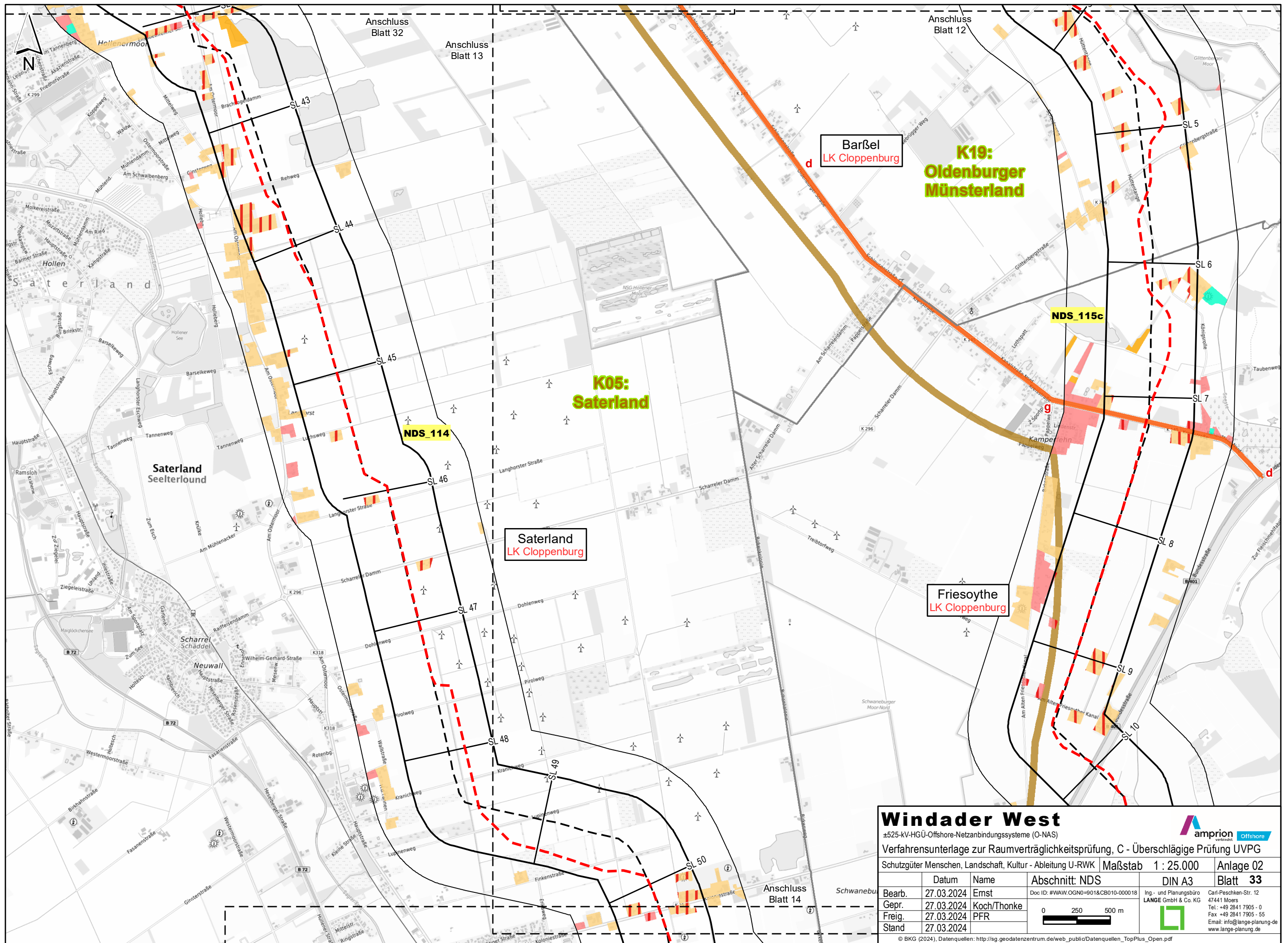
Windader West

±525-kV-HGÜ-Offshore-Netzanbindungssysteme (O-NAS)
 Verfahrnsunterlage zur Raumverträglichkeitsprüfung, C - Überslägige Prüfung UVPG
 Schutzgüter Menschen, Landschaft, Kultur - Ableitung U-RWK | Maßstab 1 : 25.000 | Anlage 02

	Datum	Name	Abschnitt: NDS	DIN A3	Blatt 32
Bearb.	27.03.2024	Emst			Carl-Peschken-Str. 12 47441 Moers Tel.: +49 2841 7905 - 0 Fax: +49 2841 7905 - 55 Email: info@lange-planung.de www.lange-planung.de
Gepr.	27.03.2024	Koch/Thonke			
Freig.	27.03.2024	PFR			
Stand	27.03.2024				

© BKG (2024), Datenquellen: http://sg.geodatenzentrum.de/web_public/Datenquellen_TopPlus_Open.pdf





Windader West

±525-kV-HGÜ-Offshore-Netzanbindungssysteme (O-NAS)

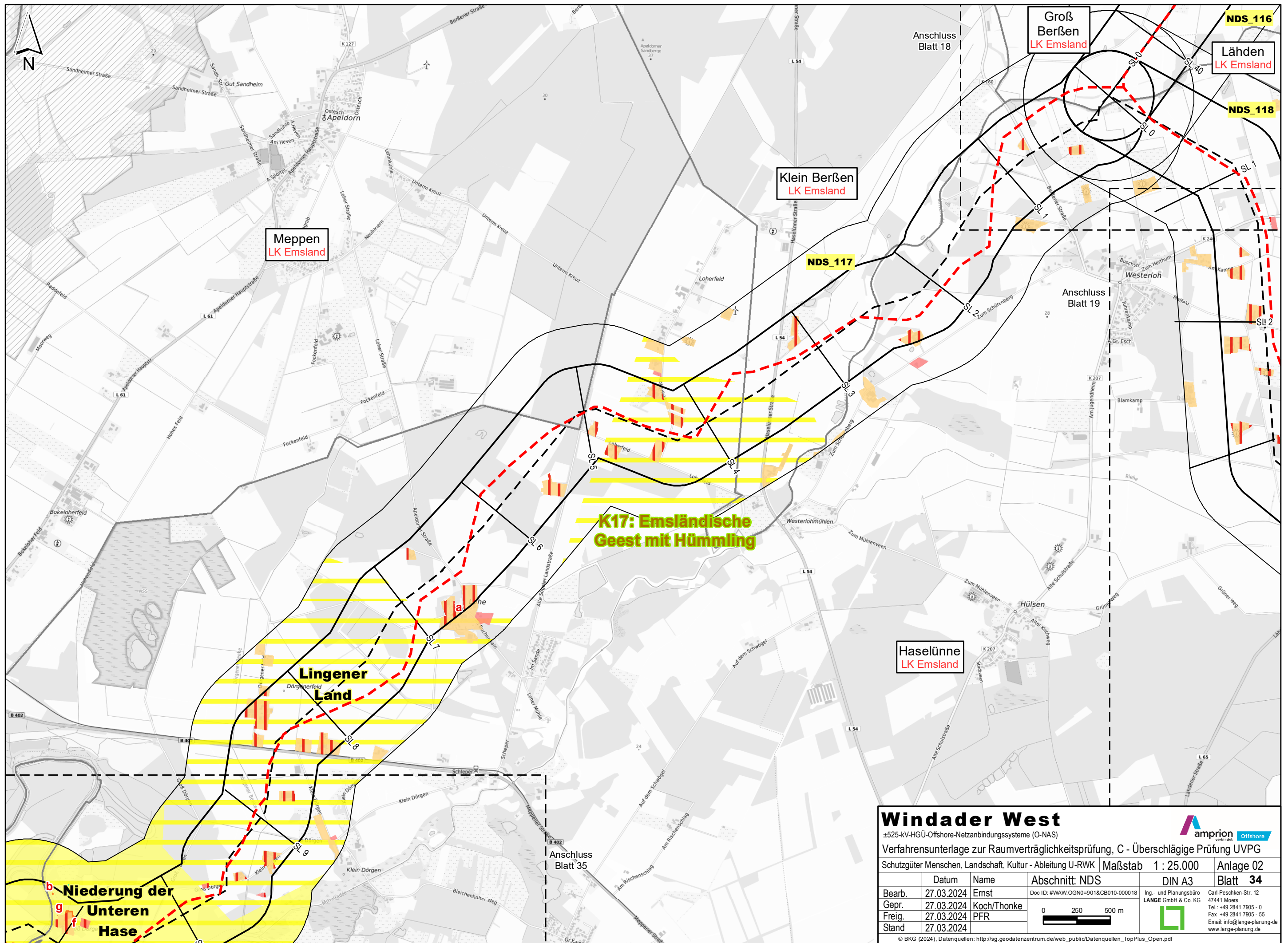
Verfahrensunterlage zur Raumverträglichkeitsprüfung, C - Überslägige Prüfung UVPG

Schutzgüter Menschen, Landschaft, Kultur - Ableitung U-RWK | Maßstab 1 : 25.000 | Anlage 02

	Datum	Name	Abschnitt: NDS	DIN A3	Blatt 33
Bearb.	27.03.2024	Ernst			Carl-Peschken-Str. 12 47441 Moers Tel.: +49 2841 7905 - 0 Fax: +49 2841 7905 - 55 Email: info@lange-planung.de www.lange-planung.de
Gepr.	27.03.2024	Koch/Thonke			
Freig.	27.03.2024	PFR			
Stand	27.03.2024				

© BKG (2024), Datenquellen: http://sg.geodatenzentrum.de/web_public/Datenquellen_TopPlus_Open.pdf





K17: Emsländische Geest mit Hümming

Meppen
LK Emsland

Klein Berßen
LK Emsland

Groß Berßen
LK Emsland

Lähden
LK Emsland

Haselünne
LK Emsland

Lingener Land

Niederung der Unteren Hase

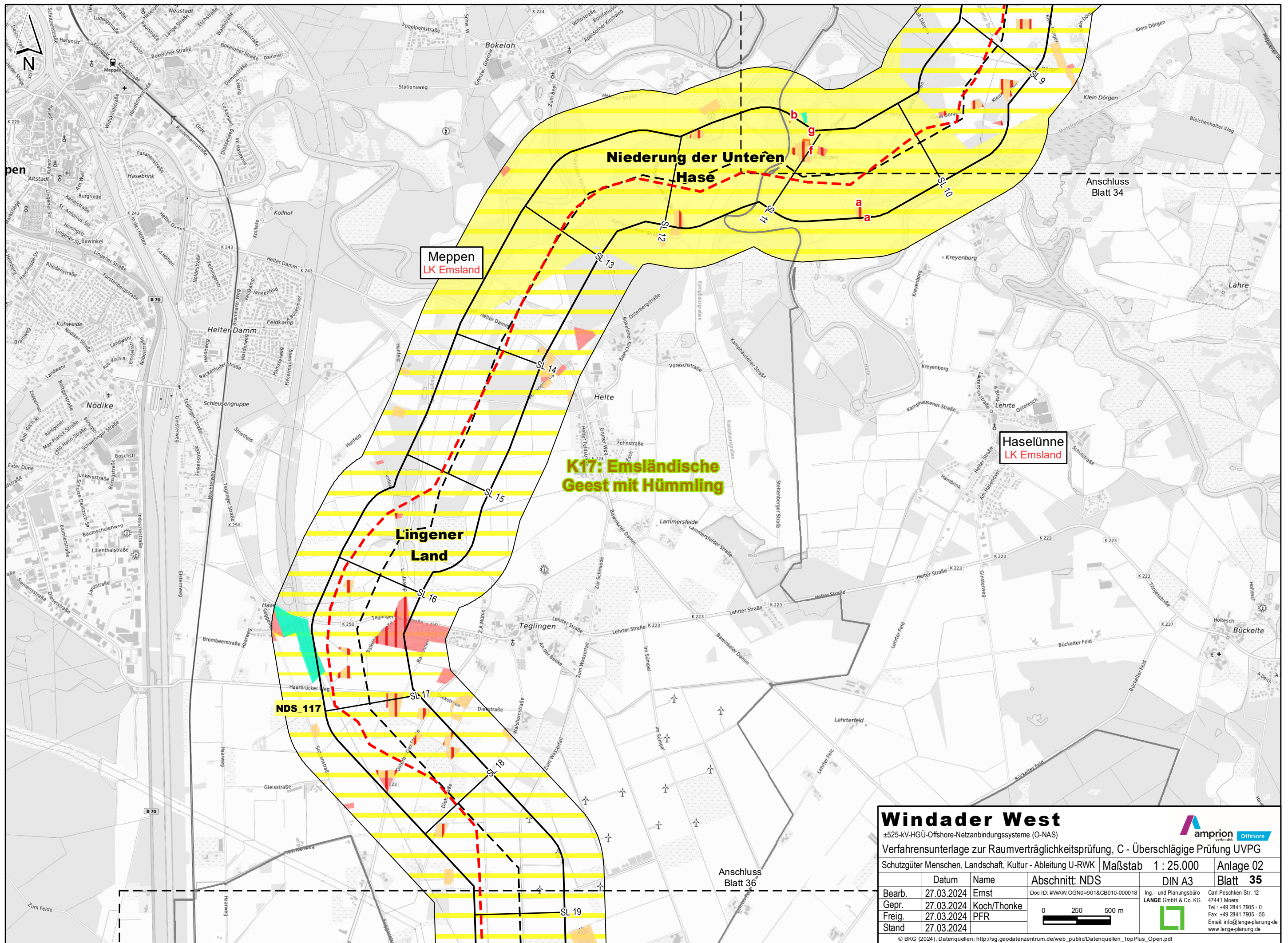
Windader West

±525-kV-HGÜ-Offshore-Netzanbindungssysteme (O-NAS)
 Verfahrnsunterlage zur Raumverträglichkeitsprüfung, C - Überslägige Prüfung UVPG
 Schutzgüter Menschen, Landschaft, Kultur - Ableitung U-RWK | Maßstab 1 : 25.000 | Anlage 02

	Datum	Name	Abschnitt: NDS	DIN A3	Blatt 34
Bearb.	27.03.2024	Emst	Doc ID: #WAW.OGN0=901&CB010-000018 	Ing- und Planungsbüro LANGE GmbH & Co. KG 	Carl-Peschken-Str. 12 47441 Moers Tel.: +49 2841 7905 - 0 Fax: +49 2841 7905 - 55 Email: info@lange-planung.de www.lange-planung.de
Gepr.	27.03.2024	Koch/Thonke			
Freig.	27.03.2024	PFR			
Stand	27.03.2024				

© BKG (2024). Datenquellen: http://sg.geodatenzentrum.de/web_public/Datenquellen_TopPlus_Open.pdf





Niederung der Unteren Hase

Meppen
LK Emsland

K17: Emsländische Geest mit Hümmling


Lingener Land

Haselünne
LK Emsland

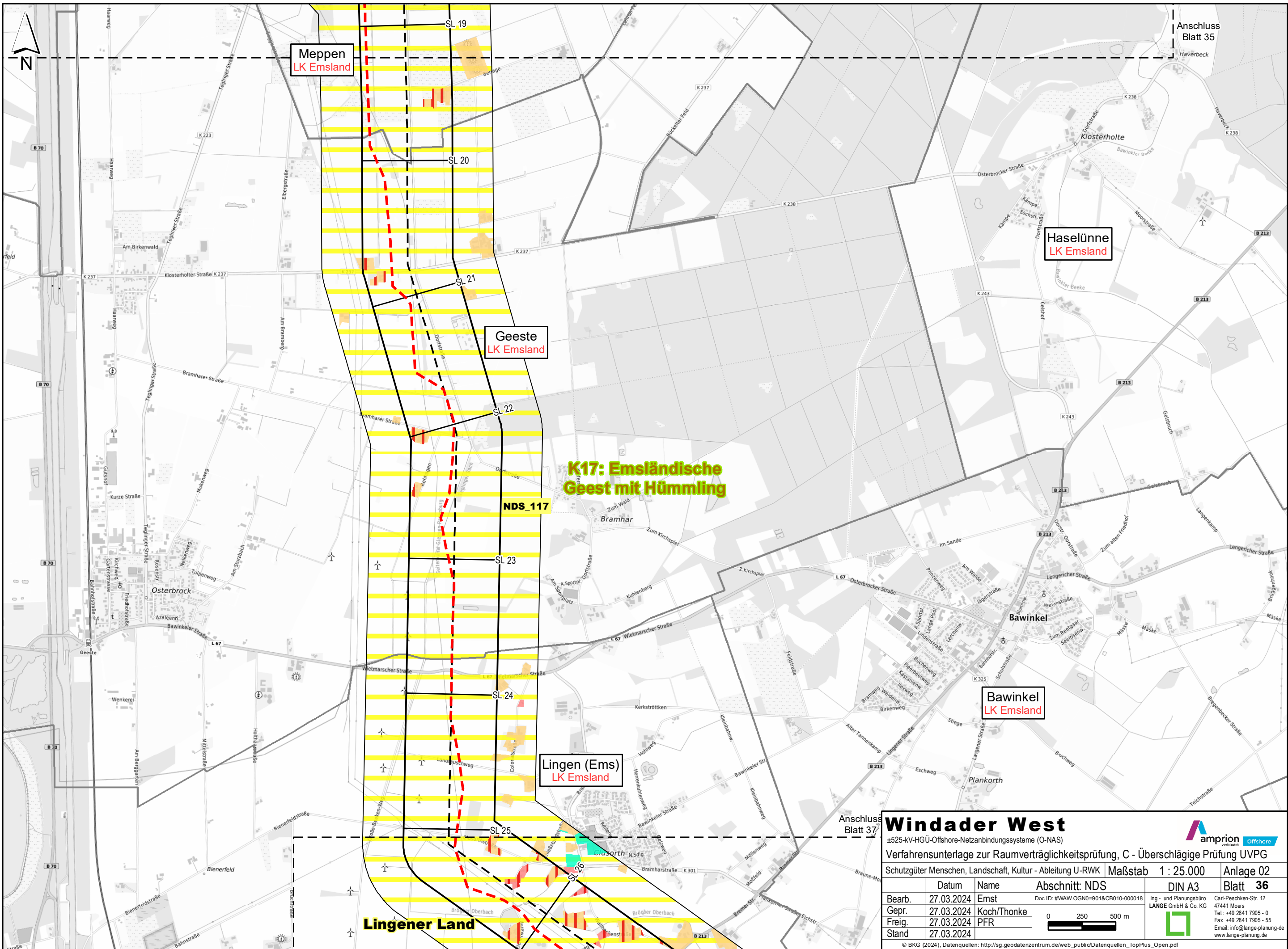
NDS_117

Windader West

±525-kV-HGÜ-Offshore-Netzanbindungssysteme (O-NAS)
 Verfahrensunterlage zur Raumverträglichkeitsprüfung, C - Überslägige Prüfung UVPG
 Schutzgüter Menschen, Landschaft, Kultur - Ableitung U-RWK | Maßstab 1 : 25.000 | Anlage 02

	Datum	Name	Abschnitt: NDS	DIN A3	Blatt 35
Bearb.	27.03.2024	Emst	Doc ID: #WAW.OGN0=901&CB010-000018 0 250 500 m	Ing- und Planungsbüro LANGE GmbH & Co. KG 	Carl-Peschken-Str. 12 47441 Moers Tel.: +49 2841 7905 - 0 Fax: +49 2841 7905 - 55 Email: info@lange-planung.de www.lange-planung.de
Gepr.	27.03.2024	Koch/Thonke			
Freig.	27.03.2024	PFR			
Stand	27.03.2024				

© BKG (2024), Datenquellen: http://sg.geodatenzentrum.de/web_public/Datenquellen_TopPlus_Open.pdf



Meppen
LK Emsland

Geeste
LK Emsland

Lingen (Ems)
LK Emsland

Haselünne
LK Emsland

Bawinkel
LK Emsland

K17: Emsländische Geest mit Hümmling

NDS 117

Lingener Land

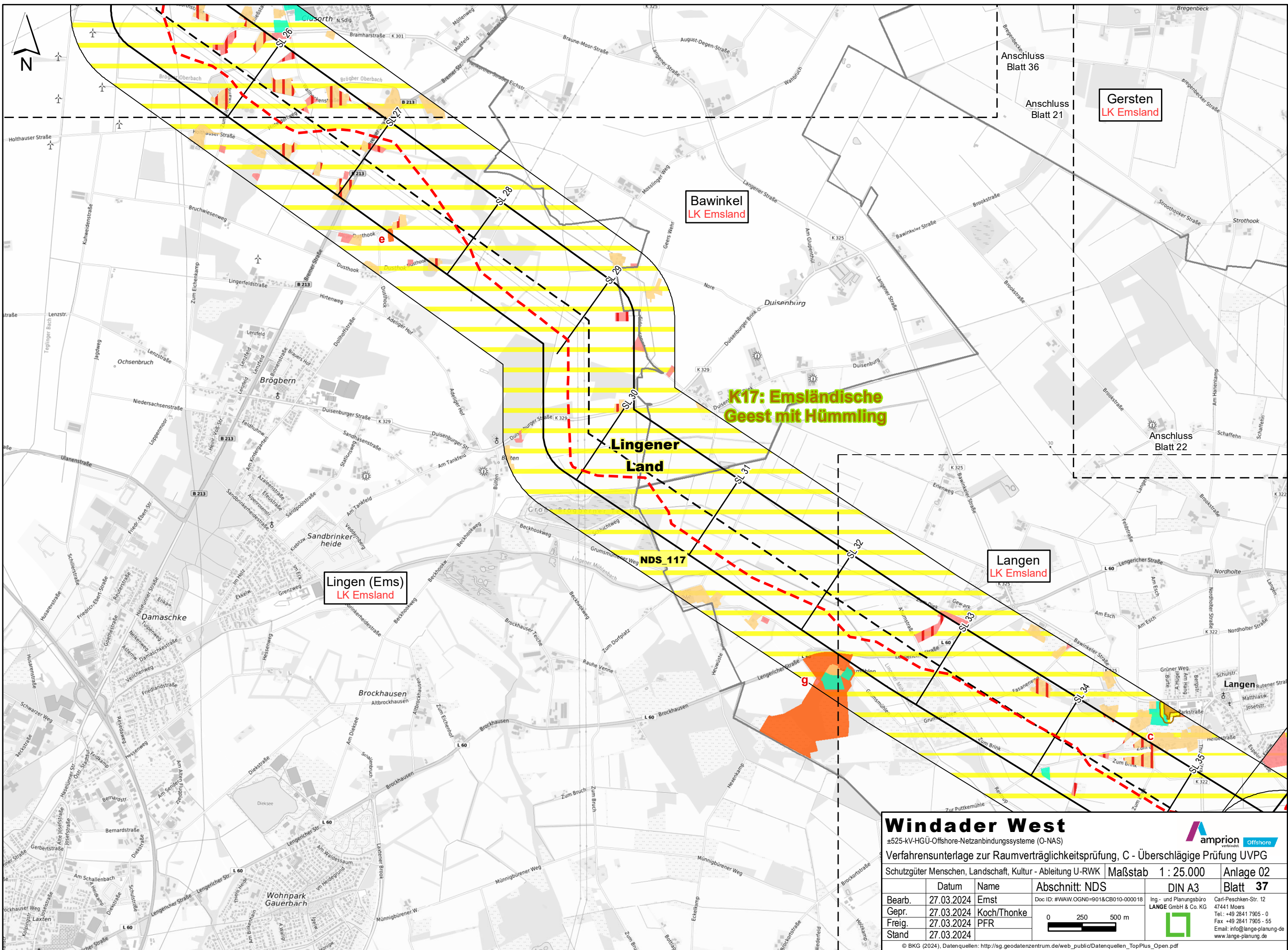
Windader West
±525-kV-HGÜ-Offshore-Netzanschlussysteme (O-NAS)
Verfahrensunterlage zur Raumverträglichkeitsprüfung, C - Überslägige Prüfung UVPG
Schutzgüter Menschen, Landschaft, Kultur - Ableitung U-RWK | Maßstab 1 : 25.000 | Anlage 02

	Datum	Name	Abschnitt: NDS	DIN A3	Blatt 36
Bearb.	27.03.2024	Emst			Carl-Peschken-Str. 12 47441 Moers Tel.: +49 2841 7905 - 0 Fax: +49 2841 7905 - 55 Email: info@lange-planung.de www.lange-planung.de
Gepr.	27.03.2024	Koch/Thonke			
Freig.	27.03.2024	PFR			
Stand	27.03.2024				

© BKG (2024), Datenquellen: http://sg.geodatenzentrum.de/web_public/Datenquellen_TopPlus_Open.pdf

Anschluss
Blatt 35

Anschluss
Blatt 37




Windader West

±525-kV-HGÜ-Offshore-Netzanbindungssysteme (O-NAS)

Verfahrensunterlage zur Raumverträglichkeitsprüfung, C - Überschlägige Prüfung UVPg

Schutzgüter Menschen, Landschaft, Kultur - Ableitung U-RWK | Maßstab 1 : 25.000 | Anlage 02

	Datum	Name	Abschnitt: NDS	DIN A3	Blatt 37
Bearb.	27.03.2024	Emst	Doc ID: #WAW.OGN0=901&CB010-000018 0 250 500 m	Ing- und Planungsbüro LANGE GmbH & Co. KG 	Carl-Peschken-Str. 12 47441 Moers Tel.: +49 2841 7905 - 0 Fax: +49 2841 7905 - 55 Email: info@lange-planung.de www.lange-planung.de
Gepr.	27.03.2024	Koch/Thonke			
Freig.	27.03.2024	PFR			
Stand	27.03.2024				

© BKG (2024), Datenquellen: http://sg.geodatenzentrum.de/web_public/Datenquellen_TopPlus_Open.pdf

