











Projektinformationen





-  Anlandungspunkt
-  Zusammenführung der O-NAS
-  mögliche Trassierungsoption*
-  Stationierungslinie
-  Trassenkorridormittelachse
-  Trassenkorridore Windader West (mit Nummer)
-  erweiterter Untersuchungsraum

Administrative Grenzen¹⁾



-  Grenze Bundesland
-  Kreisgrenze
-  Gemeindegrenze

Schutzgut Menschen, einschließlich der menschlichen Gesundheit

Wohn-/ Wohnumfeldfunktion¹⁾

-  Wohnbaufläche
-  Fläche gemischter Nutzung
-  Fläche besonderer funktionaler Prägung
-  Puffer Flächen besonderer funktionaler Prägung (30m)

Freizeit- und Erholungsfunktion¹⁾






-  Sport-, Freizeit- und Erholungsfläche
-  Friedhof

Umwelt-Raumwiderstandsklasse

-  U-RWK I*
-  U-RWK I (kein Vorkommen)
-  U-RWK II (kein Vorkommen)
-  U-RWK III
-  U-RWK IV (keine Darstellung)

* Die Darstellung stellt nur eine von mehreren möglichen Trassierungsoptionen dar und dient allein der beispielhaften Darstellung einer Möglichkeit, die im Korridor befindlichen Konflikte raumverträglich zu umgehen. Der genaue Verlauf wird erst im Rahmen des nachgelagerten Planfeststellungsverfahrens erarbeitet.

Schutzgut Kulturelles Erbe und sonstige Sachgüter

-  **b** Baudenkmal²⁾
 Kategorien
 a Bauliche Anlage
 b Teil einer baulichen Anlage
 c Sakrale Bauten und Objekte
 d Wasserbauliche Anlage
 e Grünanlage
 f Kleinobjekt
 g Gruppe baulicher Anlagen
-  **1** Bodendenkmal²⁾
 Denkmaltypen
 1 Ackerbau
 2 Bestattung
 3 Deiche
 4 Einzelhof
 5 Landwehr/ Wall-Graben
 6 Siedlungshügel
 7 Straße, Weg
 8 Verschanzung
 9 Sonstiges
-   Geowissenschaftlich bedeutsame Objekte (Geotope) - kein Vorkommen im Untersuchungsraum
-  Kulturlandschaftsräume³⁾

Umwelt-Raumwiderstandsklasse







- U-RWK I* 
- U-RWK I 
- U-RWK II 
- U-RWK III 
- U-RWK IV 

Schutzgut Landschaft

Bestand

Die Bestandsdarstellung erfolgt in Übersichtskarten im Textteil.

Umwelt-Raumwiderstandsklasse

-  U-RWK I* (kein Vorkommen)
-  U-RWK I (kein Vorkommen)
- U-RWK II**
 Sichtschutzwälder mit einem hohen Umwelt-Raumwiderstand ⁵⁾
- U-RWK III**
 Landschaften mit einem mittleren Umwelt-Raumwiderstand ⁴⁾
-  Bedeutsame Landschaften mit einem mittleren Umwelt-Raumwiderstand ⁴⁾
-  U-RWK IV (keine Darstellung)

Quellen:



- ¹⁾ Auszug aus den Geodaten des Landesamtes für Geoinformation und Landesvermessung Niedersachsen (LGLN), 2022
 - Administrative Grenzen
 - Basis DLM
- ²⁾ Niedersächsisches Landesamt für Denkmalpflege (NLD) 2023
- ³⁾ Landesraumordnungsprogramm (LROP) 2022
- ⁴⁾ BfN, 2023
- ⁵⁾ Niedersächsische Landesforste (2022)

Windader West

±525-kV-HGÜ-Offshore-Netzanbindungssysteme (O-NAS)



Verfahrensunterlage zur Raumverträglichkeitsprüfung, C - Überschlägige Prüfung UVPg

Schutzgüter Menschen, Landschaft, Kultur - Ableitung U-RWK		Maßstab	1 : 25.000	Anlage 02
	Datum	Name	Abschnitt: NDS	DIN A3
Bearb.	27.03.2024	Emst	 0 250 500 m	Legende 
Gepr.	27.03.2024	Koch/ Thonke		
Freig.	27.03.2024	PFR		
Stand	27.03.2024			