


Windader West
 ±525-kV-HGÜ-Offshore-Netzanbindungssysteme (O-NAS)
 Verfahrnsunterlage zur Raumverträglichkeitsprüfung, C - Überslägige Prüfung UVPG
 Schutzgut Pflanzen - Ableitung U-RWK

Maßstab 1 : 25.000 Anlage 03

	Datum	Name	Abschnitt: NDS	DIN A3	Blatt 01
Bearb.	27.03.2024	Ernst	Doc ID: #WAW.OGN0=901&CB010-000021	 Ing- und Planungsbüro LANGE GmbH & Co. KG Carl-Peschken-Str. 12 47441 Moers Tel.: +49 2841 7905 - 0 Fax: +49 2841 7905 - 55 Email: info@lange-planung.de www.lange-planung.de	Blatt 01
Gepr.	27.03.2024	Wiesner			
Freig.	27.03.2024	PFR			
Stand	27.03.2024				

© BKG (2024), Datenquellen: http://sg.geodatenzentrum.de/web_public/Datenquellen_TopPlus_Open.pdf

FFH-Gebiet Nationalpark
Niedersächsisches
Wattenmeer
DE 2306-301

LSG Ostfriesische
Seemarsch zwischen
Norden und Esens

LSG Ostfriesische
Seemarsch zwischen
Norden und Esens

Dorum
LK Aurich

Esens
LK Wittmund

Anschluss Blatt 03

NDS 104

LSG Schloßpark
und die Kreihörn
in Dornum

Holtgast
LK Wittmund

Anschluss
Blatt 01

Großheide
LK Aurich

Nenndorf
LK Wittmund

Westerholt
LK Wittmund

Schweindorf
LK Wittmund

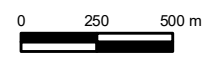
Windader West

±525-kV-HGÜ-Offshore-Netzanbindungssysteme (O-NAS)

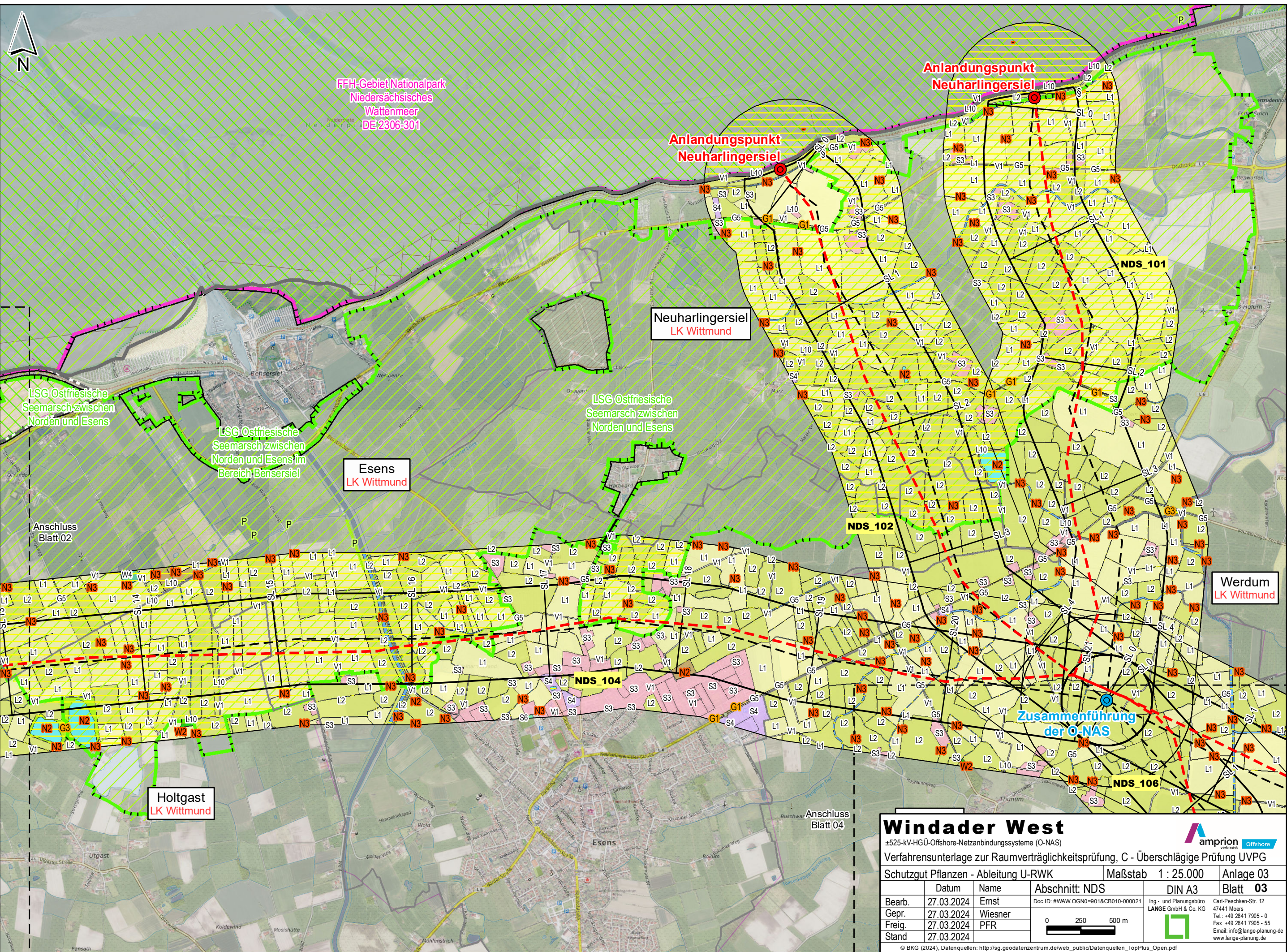
Verfahrensunterlage zur Raumverträglichkeitsprüfung, C - Überslägige Prüfung UVPG

Schutzgut Pflanzen - Ableitung U-RWK Maßstab 1 : 25.000 Anlage 03

Bearb.	Datum	Name	Abschnitt: NDS	DIN A3	Blatt 02
Gepr.	27.03.2024	Ernst	Doc ID: #WAW.OGN0=901&CB010-000021	Ing. - und Planungsbüro LANGE GmbH & Co. KG	Carl-Peschken-Str. 12 47441 Moers Tel.: +49 2841 7905 - 0 Fax: +49 2841 7905 - 55 Email: info@lange-planung.de www.lange-planung.de
Freig.	27.03.2024	Wiesner			
Stand	27.03.2024	PFR			



© BKG (2024), Datenquellen: http://sg.geodatenzentrum.de/web_public/Datenquellen_TopPlus_Open.pdf



FFH-Gebiet Nationalpark
Niedersächsisches
Wattenmeer
DE 2306-301

Anlandungspunkt
Neuharlingersiel

Anlandungspunkt
Neuharlingersiel

Neuharlingersiel
LK Wittmund

NDS 101

LSG Ostfriesische
Seemarsch zwischen
Norden und Esens

LSG Ostfriesische
Seemarsch zwischen
Norden und Esens im
Bereich Benersiel

LSG Ostfriesische
Seemarsch zwischen
Norden und Esens

Esens
LK Wittmund

NDS 102

Werdum
LK Wittmund

NDS 104

Zusammenführung
der O-NAS

NDS 106

Holtgast
LK Wittmund

Windader West

±525-kV-HGÜ-Offshore-Netzanbindungssysteme (O-NAS)



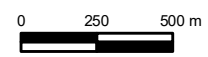
Verfahrensunterlage zur Raumverträglichkeitsprüfung, C - Überschlägige Prüfung UVPG

Schutzgut Pflanzen - Ableitung U-RWK

Maßstab 1 : 25.000

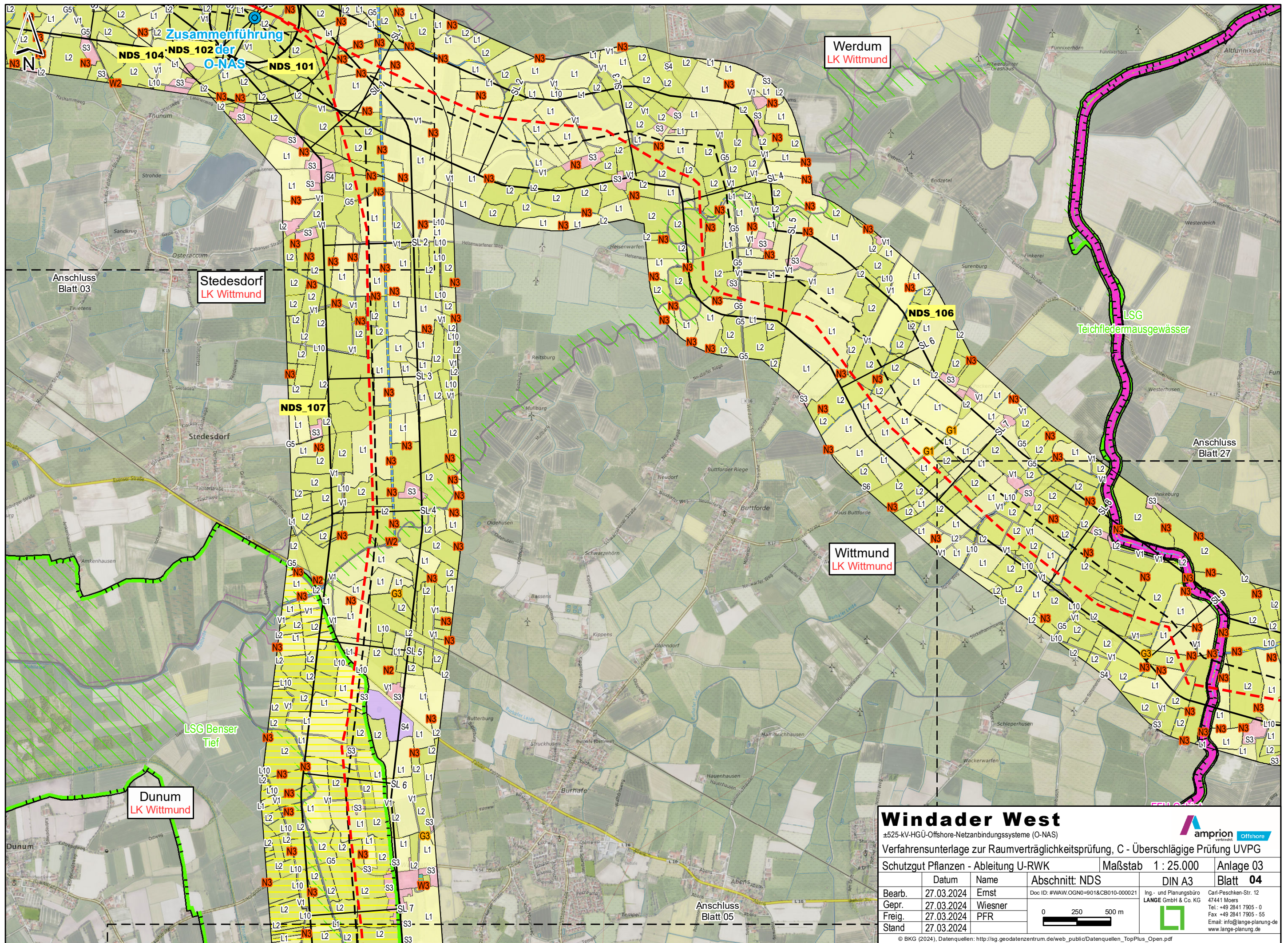
Anlage 03

Bearb.	Datum	Name	Abschnitt: NDS	DIN A3	Blatt 03
Doc ID: #WAW.OGN0901&CB010-000021	27.03.2024	Ernst			
	27.03.2024	Wiesner			
	27.03.2024	PFR			
	27.03.2024				



Ing- und Planungsbüro
LANGE GmbH & Co. KG
Carl-Peschken-Str. 12
47441 Moers
Tel.: +49 2841 7905 - 0
Fax: +49 2841 7905 - 55
Email: info@lange-planung.de
www.lange-planung.de

© BKG (2024), Datenquellen: http://sg.geodatenzentrum.de/web_public/Datenquellen_TopPlus_Open.pdf



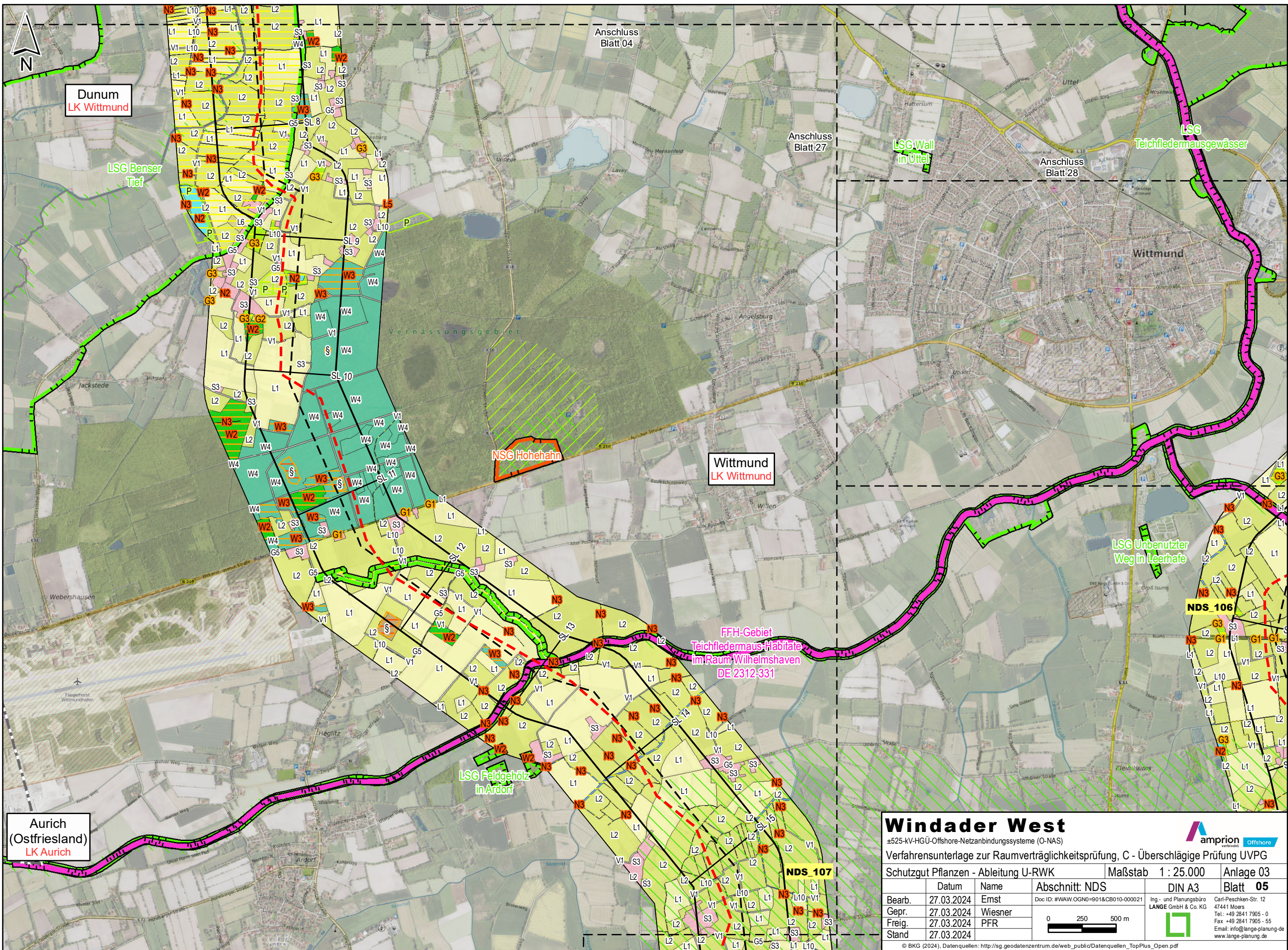
Windader West

±525-kV-HGÜ-Offshore-Netzanbindungssysteme (O-NAS)
 Verfahrnsunterlage zur Raumverträglichkeitsprüfung, C - Überslägige Prüfung UVPG
 Schutzgut Pflanzen - Ableitung U-RWK

Maßstab 1 : 25.000 Anlage 03

Bearb.	Datum	Name	Abschnitt: NDS	DIN A3	Blatt 04
Gepr.	27.03.2024	Ernst	Doc ID: #WAW.OGN0=901&CB010-000021	Ing- und Planungsbüro LANGE GmbH & Co. KG Carl-Peschken-Str. 12 47441 Moers Tel.: +49 2841 7905 - 0 Fax: +49 2841 7905 - 55 Email: info@lange-planung.de www.lange-planung.de	
Freig.	27.03.2024	Wiesner			
Stand	27.03.2024	PFR			

© BKG (2024), Datenquellen: http://sg.geodatenzentrum.de/web_public/Datenquellen_TopPlus_Open.pdf



Windader West

±525-kV-HGÜ-Offshore-Netzanbindungssysteme (O-NAS)

Verfahrensunterlage zur Raumverträglichkeitsprüfung, C - Überschlägige Prüfung UVPG

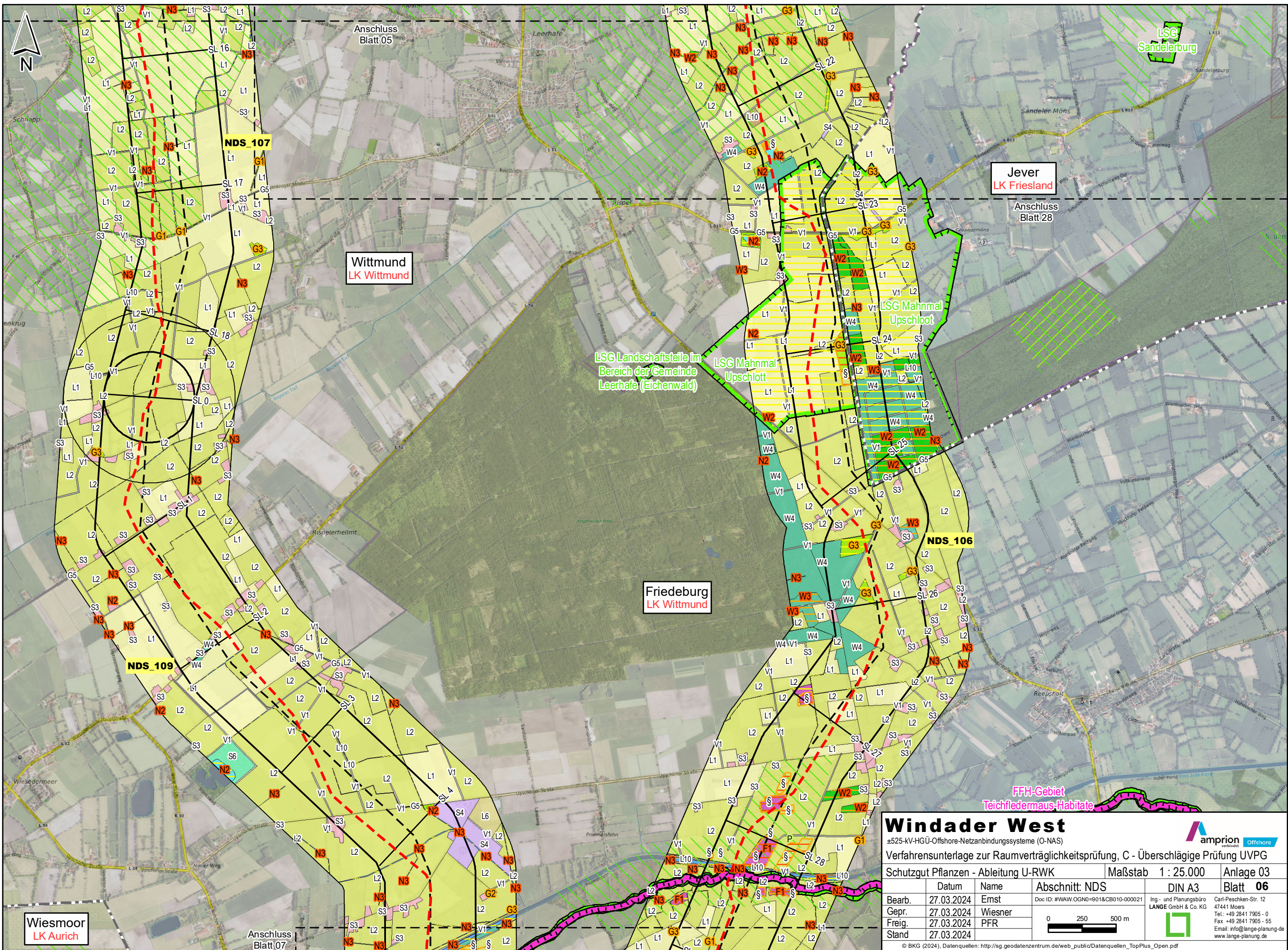
Schutzgut Pflanzen - Ableitung U-RWK

Maßstab 1 : 25.000

Anlage 03

	Datum	Name	Abschnitt: NDS	DIN A3	Blatt 05
Bearb.	27.03.2024	Ernst	Doc ID: #WAW.OGN0=901&CB010-000021		Carl-Peschken-Str. 12 47441 Moers Tel.: +49 2841 7905 - 0 Fax: +49 2841 7905 - 55 Email: info@lange-planung.de www.lange-planung.de
Gepr.	27.03.2024	Wiesner	Ing- und Planungsbüro		
Freig.	27.03.2024	PFR	LANGE GmbH & Co. KG		
Stand	27.03.2024				

© BKG (2024), Datenquellen: http://sg.geodatenzentrum.de/web_public/Datenquellen_TopPlus_Open.pdf



Wiesmoor
LK Aurich

Anschluss
Blatt 07

Wittmund
LK Wittmund

Friedeburg
LK Wittmund

Jever
LK Friesland

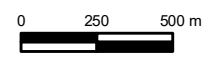
Anschluss
Blatt 28

LSG
Sandelerburg

Windader West

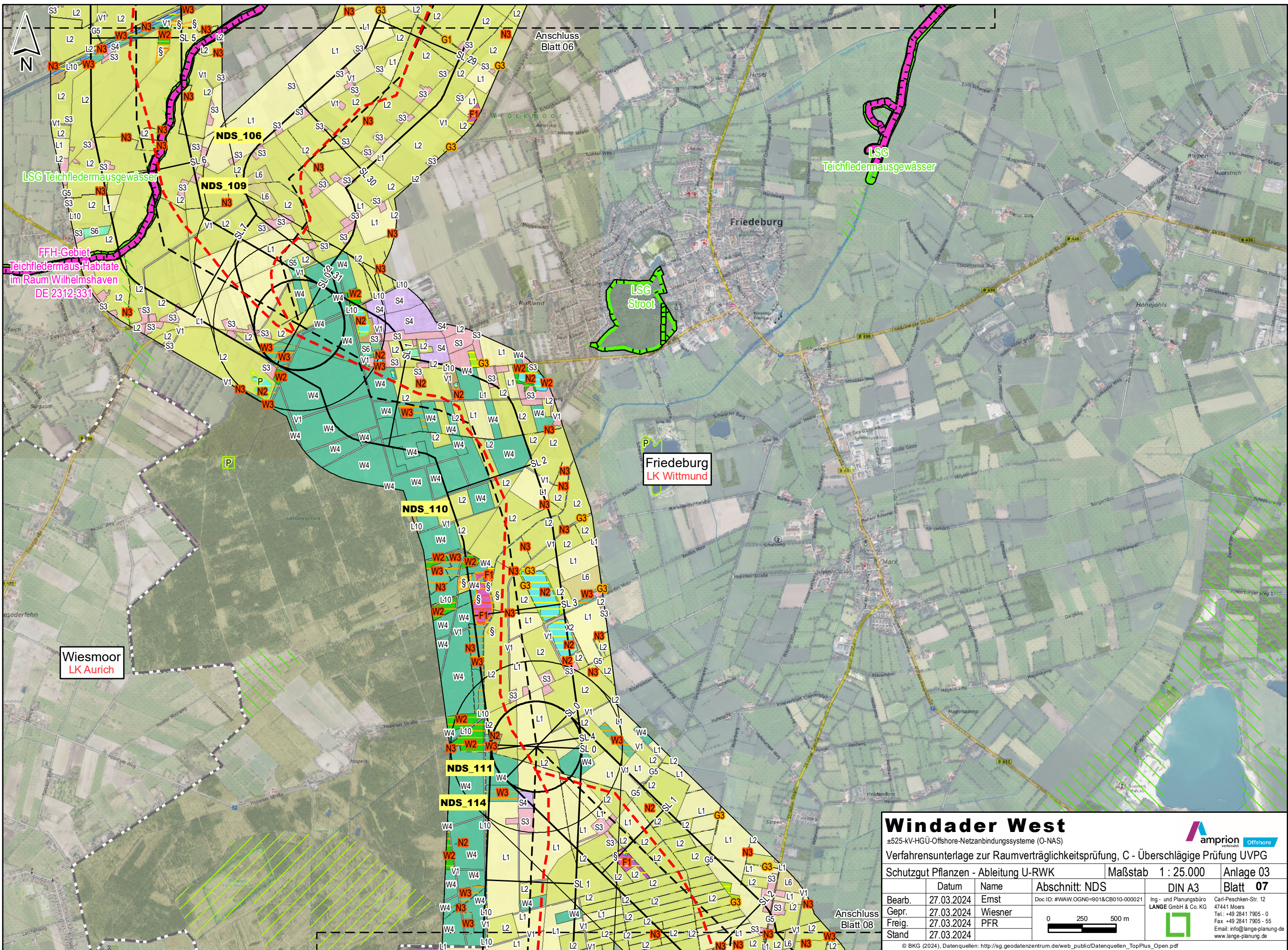
±525-kV-HGÜ-Offshore-Netzanbindungssysteme (O-NAS)
Verfahrensunterlage zur Raumverträglichkeitsprüfung, C - Überschlägige Prüfung UVPG

Schutzgut Pflanzen - Ableitung U-RWK		Maßstab 1 : 25.000	Anlage 03
Bearb.	27.03.2024	Ernst	DIN A3
Gepr.	27.03.2024	Wiesner	Blatt 06
Freig.	27.03.2024	PFR	
Stand	27.03.2024		



Ing.- und Planungsbüro
LANGE GmbH & Co. KG
Carl-Peschken-Str. 12
47441 Moers
Tel.: +49 2841 7905 - 0
Fax: +49 2841 7905 - 55
Email: info@lange-planung.de
www.lange-planung.de

© BKG (2024), Datenquellen: http://sg.geodatenzentrum.de/web_public/Datenquellen_TopPlus_Open.pdf



LSG Teichfedermäusegewässer

FFH-Gebiet
Teichfedermäuse-Habitate
im Raum Wilhelmshaven
DE 2312-331

LSG
Teichfedermäusegewässer

LSG
Stroot

Friedeburg
LK Wittmund

Wiesmoor
LK Aurich

Windader West

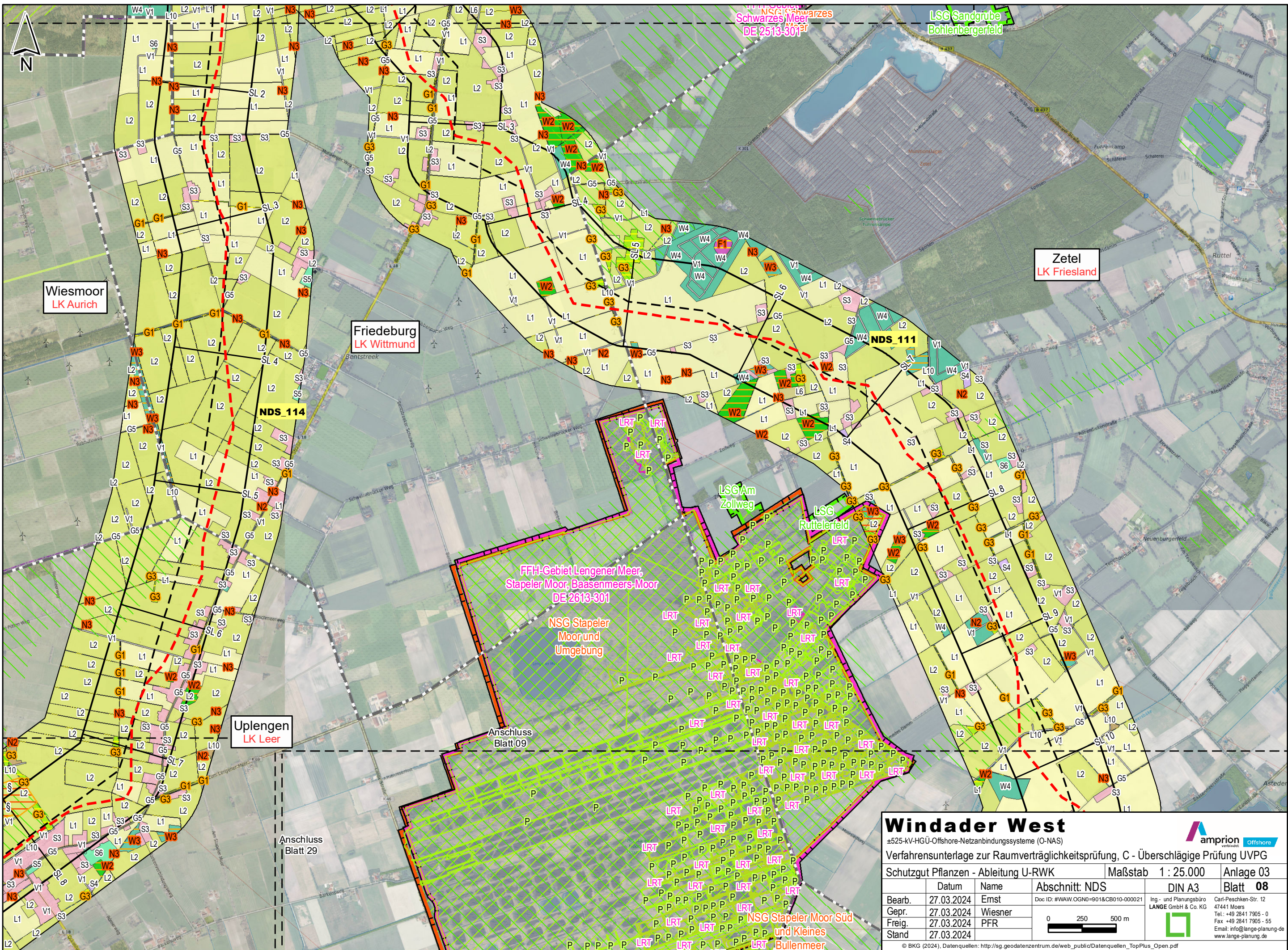
±525-kV-HGÜ-Offshore-Netzanschlussysteme (O-NAS)
Verfahrensunterlage zur Raumverträglichkeitsprüfung, C - Überschlägige Prüfung UVPG

Schutzgut Pflanzen - Ableitung U-RWK		Maßstab 1 : 25.000		Anlage 03	
Bearb.	27.03.2024	Ernst	Abschnitt: NDS		
Gepr.	27.03.2024	Wiesner	DIN A3		
Freig.	27.03.2024	PFR	Blatt 07		
Stand	27.03.2024				



Ing- und Planungsbüro
LANGE GmbH & Co. KG
Carl-Peschken-Str. 12
47441 Moers
Tel.: +49 2841 7905 - 0
Fax: +49 2841 7905 - 55
Email: info@lange-planung.de
www.lange-planung.de

© BKG (2024), Datenquellen: http://sg.geodatenzentrum.de/web_public/Datenquellen_TopPlus_Open.pdf



Windader West

±525-kV-HGÜ-Offshore-Netzanschlussysteme (O-NAS)

Verfahrensunterlage zur Raumverträglichkeitsprüfung, C - Überschlägige Prüfung UVPG

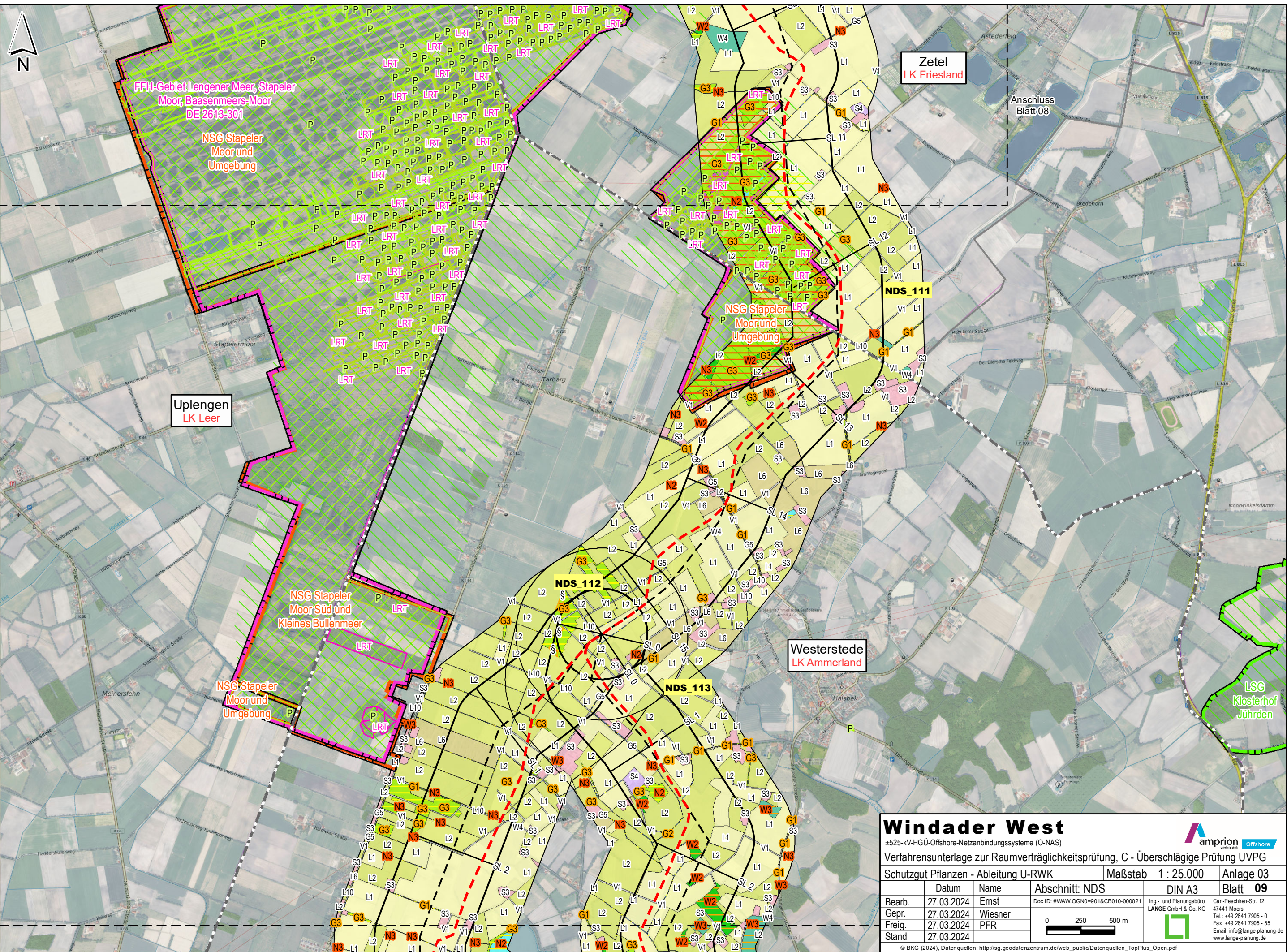
Schutzgut Pflanzen - Ableitung U-RWK

Maßstab 1 : 25.000

Anlage 03

Bearb.	Datum	Name	Abschnitt: NDS	DIN A3	Blatt 08
Gepr.	27.03.2024	Ernst	Doc ID: #WAW.OGN0=901&CB010-000021	Ing. - und Planungsbüro LANGE GmbH & Co. KG	Carl-Peschken-Str. 12 47411 Moers Tel.: +49 2841 7905 - 0 Fax: +49 2841 7905 - 55 Email: info@lange-planung.de www.lange-planung.de
Freig.	27.03.2024	Wiesner			
Stand	27.03.2024	PFR			


© BKG (2024), Datenquellen: http://sg.geodatenzentrum.de/web_public/Datenquellen_TopPlus_Open.pdf



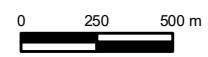
Windader West

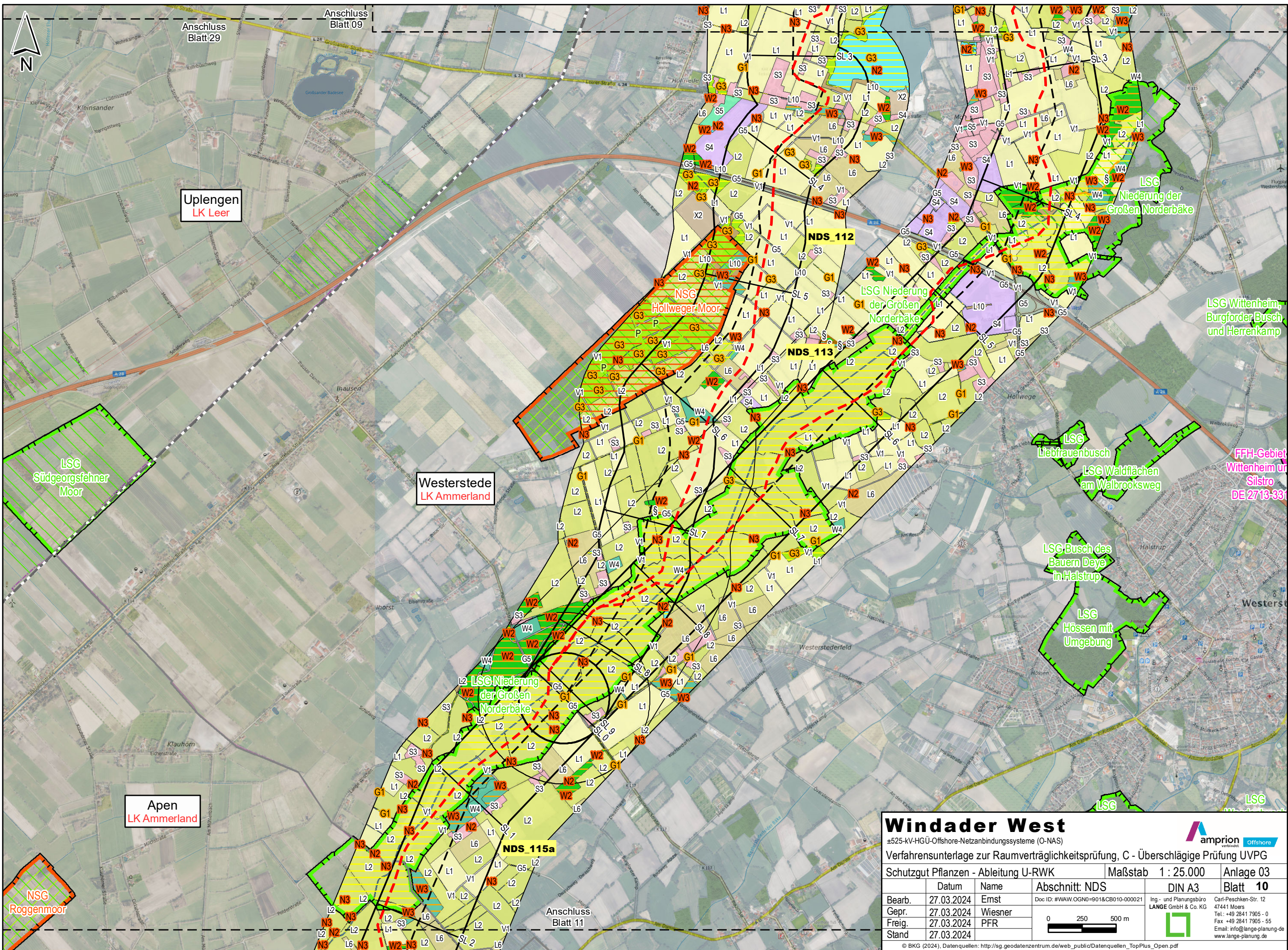
±525-kV-HGÜ-Offshore-Netzanbindungssysteme (O-NAS)
 Verfahrnsunterlage zur Raumverträglichkeitsprüfung, C - Überslägige Prüfung UVPG
 Schutzgut Pflanzen - Ableitung U-RWK

Maßstab 1 : 25.000 Anlage 03

	Datum	Name	Abschnitt: NDS	DIN A3	Blatt 09
Bearb.	27.03.2024	Ernst	Doc ID: #WAW.OGN0=901&CB010-000021	 Ing.- und Planungsbüro LANG E GmbH & Co. KG Carl-Peschken-Str. 12 47441 Moers Tel.: +49 2841 7905 - 0 Fax: +49 2841 7905 - 55 Email: info@lange-planung.de www.lange-planung.de	Blatt 09
Gepr.	27.03.2024	Wiesner			
Freig.	27.03.2024	PFR			
Stand	27.03.2024				

© BKG (2024), Datenquellen: http://sg.geodatenzentrum.de/web_public/Datenquellen_TopPlus_Open.pdf







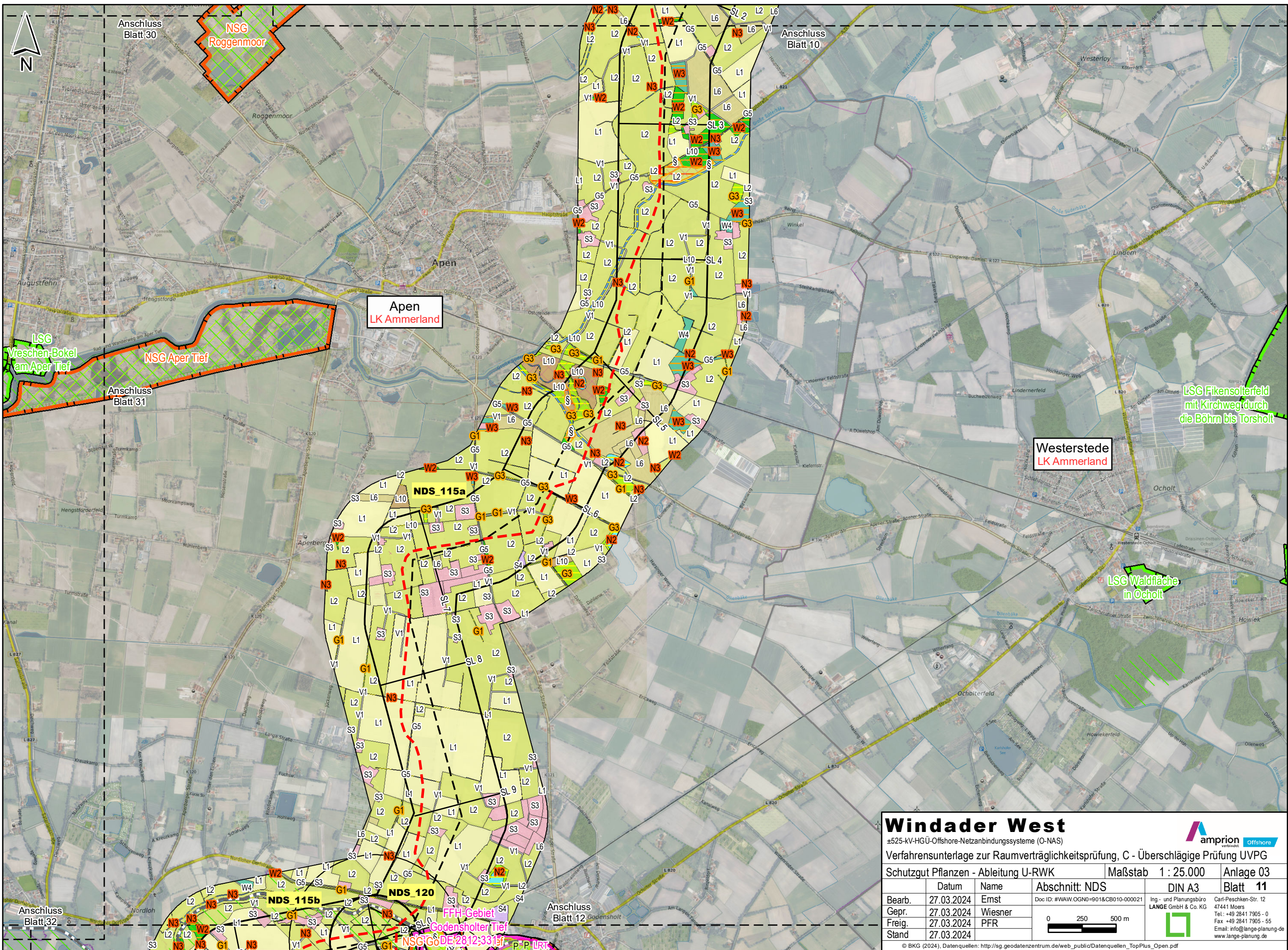
Windader West

±525-kV-HGÜ-Offshore-Netzanbindungssysteme (O-NAS)

Verfahrensunterlage zur Raumverträglichkeitsprüfung, C - Überschlägige Prüfung UVPG

Schutzgut Pflanzen - Ableitung U-RWK		Maßstab 1 : 25.000		Anlage 03	
Bearb.	27.03.2024	Ernst	Doc ID: #WAW.OGN0=901&CB010-000021	DIN A3	Blatt 10
Gepr.	27.03.2024	Wiesner			Ing- und Planungsbüro LANGE GmbH & Co. KG Carl-Peschken-Str. 12 47441 Moers Tel.: +49 2841 7905 - 0 Fax: +49 2841 7905 - 55 Email: info@lange-planung.de www.lange-planung.de
Freig.	27.03.2024	PFR			
Stand	27.03.2024				

© BKG (2024), Datenquellen: http://sg.geodatenzentrum.de/web_public/Datenquellen_TopPlus_Open.pdf



Windader West

±525-kV-HGÜ-Offshore-Netzanbindungssysteme (O-NAS)
 Verfahrnsunterlage zur Raumverträglichkeitsprüfung, C - Überslägige Prüfung UVPG

amprion Offshore

Schutzgut Pflanzen - Ableitung U-RWK

Datum Name Abschnitt: NDS

Bearb. 27.03.2024 Ernst Doc ID: #WAW.OGN0=901&CB010-000021

Gepr. 27.03.2024 Wiesner

Freig. 27.03.2024 PFR

Stand 27.03.2024

Maßstab 1 : 25.000

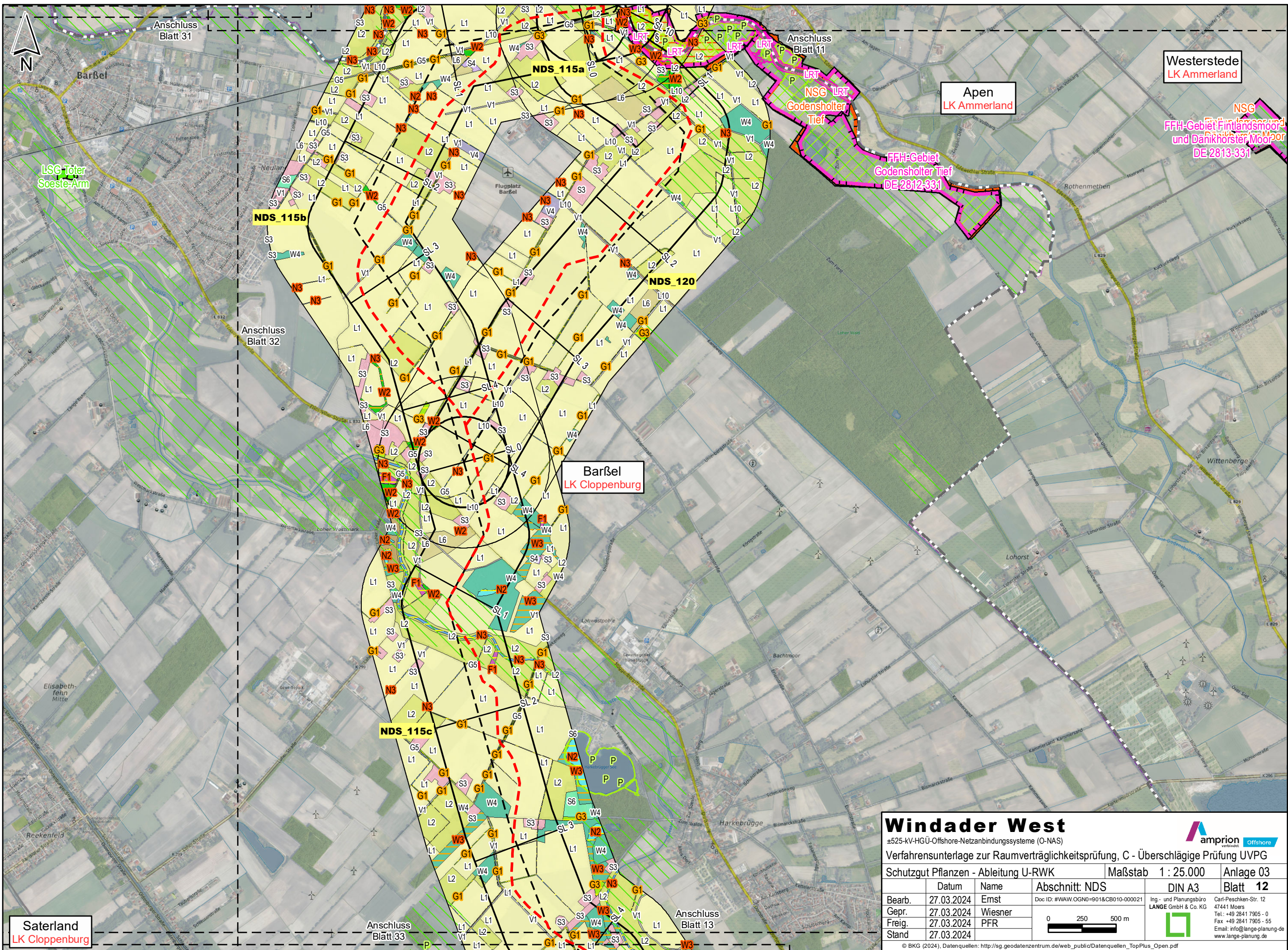
Anlage 03

DIN A3 Blatt 11

Ing- und Planungsbüro LANGE GmbH & Co. KG

Carl-Peschken-Str. 12
 47441 Moers
 Tel.: +49 2841 7905 - 0
 Fax: +49 2841 7905 - 55
 Email: info@lange-planung.de
 www.lange-planung.de

© BKG (2024), Datenquellen: http://sg.geodatenzentrum.de/web_public/Datenquellen_TopPlus_Open.pdf



Saterland
LK Cloppenburg

Barbel
LK Cloppenburg

Apen
LK Ammerland

Westerstede
LK Ammerland

FFH-Gebiet
Finlandsmoor
und Danikhorster Moor
DE 2813-331

FFH-Gebiet
Godsholter Tief
DE 2812-331

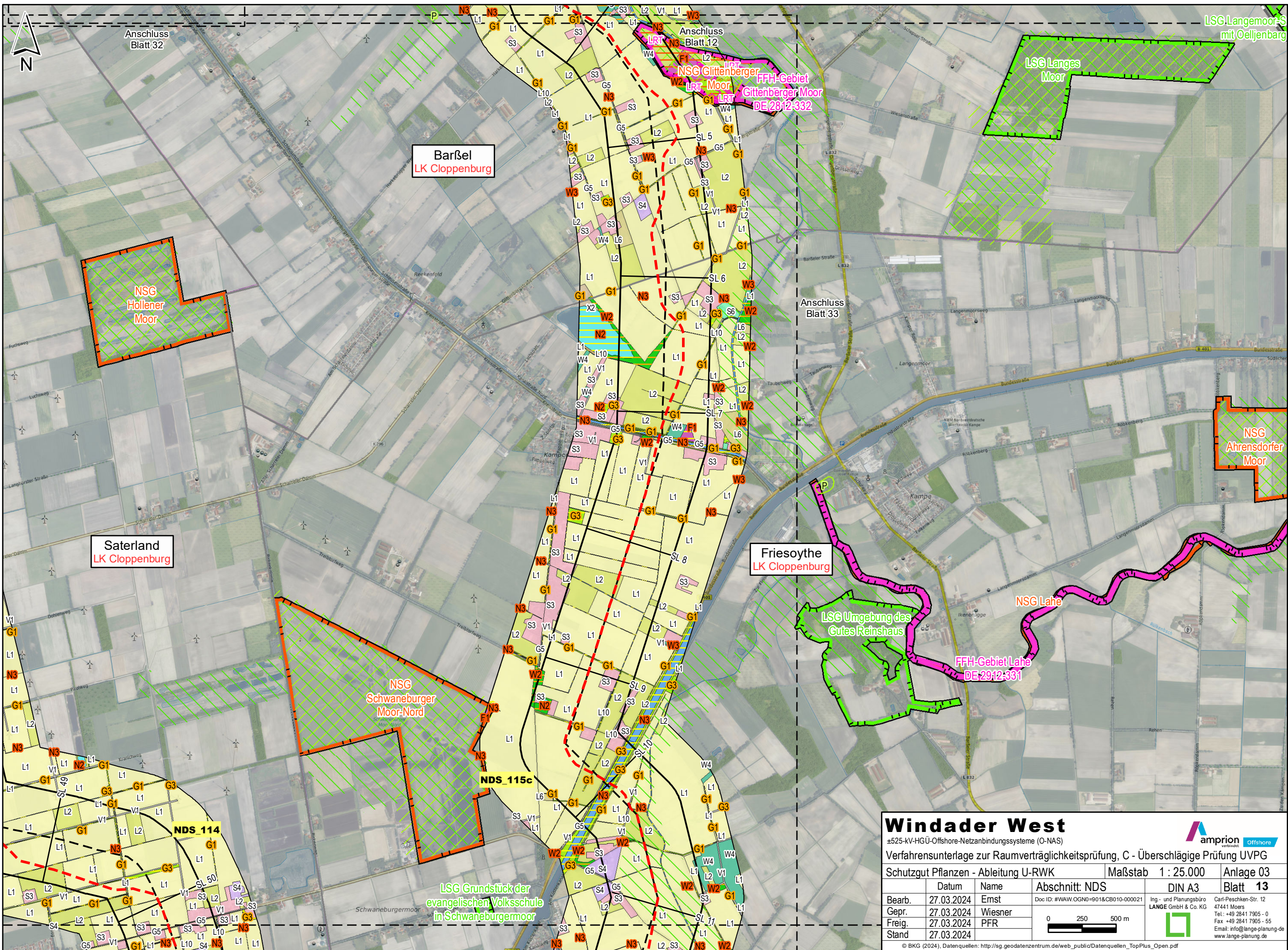
Windader West

±525-kV-HGÜ-Offshore-Netzanbindungssysteme (O-NAS)
Verfahrensunterlage zur Raumverträglichkeitsprüfung, C - Überschlägige Prüfung UVPG

amprion Offshore

Schutzgut Pflanzen - Ableitung U-RWK		Maßstab 1 : 25.000	Anlage 03
Bearb.	27.03.2024	Ernst	Doc ID: #WAW.OGN0=901&CB010-000021
Gepr.	27.03.2024	Wiesner	Ing- und Planungsbüro LANGE GmbH & Co. KG
Freig.	27.03.2024	PFR	Carl-Peschken-Str. 12 47411 Moers Tel.: +49 2841 7905 - 0 Fax: +49 2841 7905 - 55 Email: info@lange-planung.de www.lange-planung.de
Stand	27.03.2024		

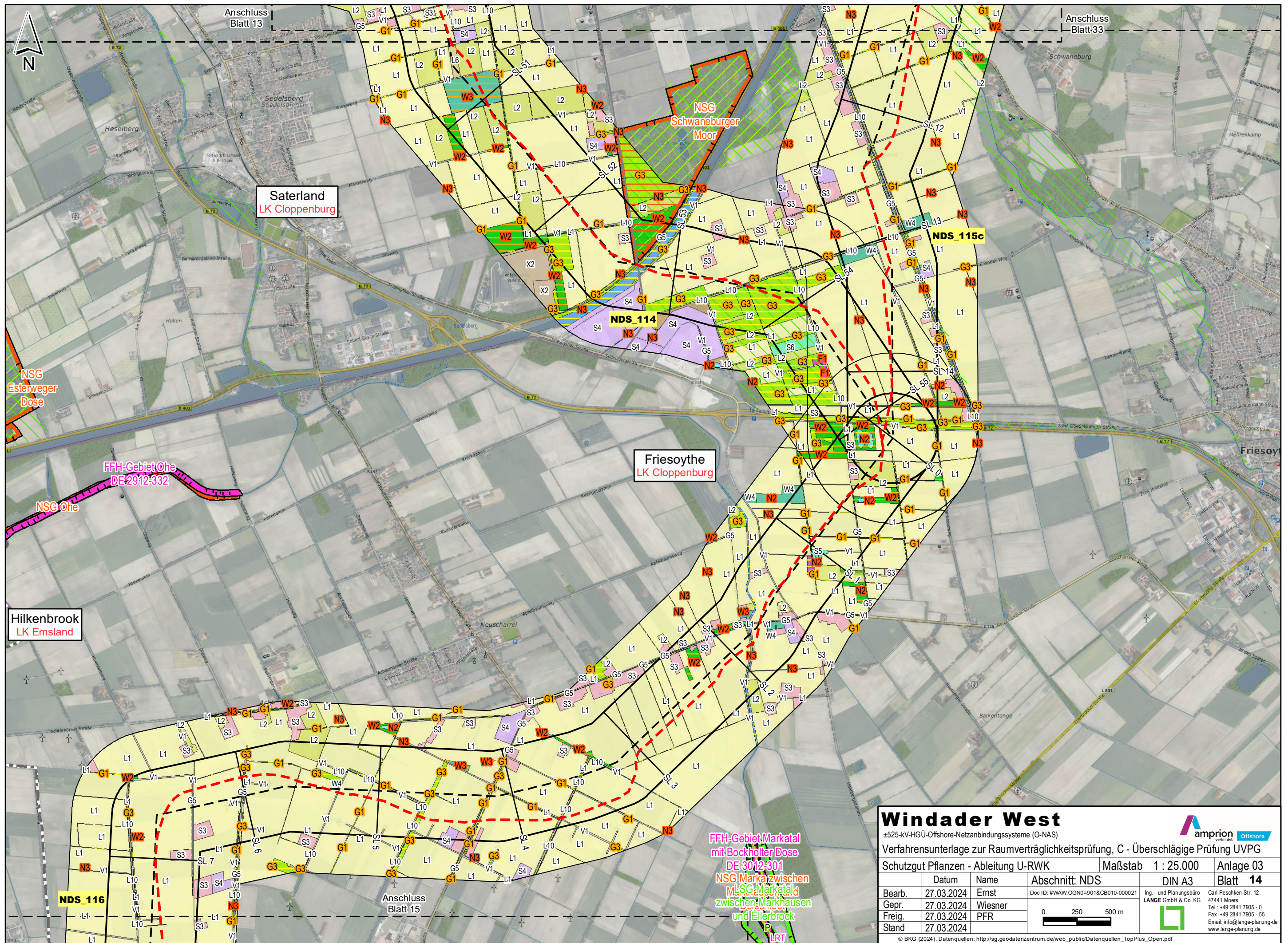
© BKG (2024), Datenquellen: http://sg.geodatenzentrum.de/web_public/Datenquellen_TopPlus_Open.pdf



±525-kV-HGÜ-Offshore-Netzanschlusssysteme (O-NAS)
 Verfahrensunterlage zur Raumverträglichkeitsprüfung, C - Überslägige Prüfung UVPG

Schutzgut Pflanzen - Ableitung U-RWK		Maßstab 1 : 25.000		Anlage 03	
		Abschnitt: NDS		DIN A3	
Bearb.	27.03.2024	Ernst	Doc ID: #WAW.OGN0=901&CB010-000021	Ing. - und Planungsbüro LANGE GmbH & Co. KG	
Gepr.	27.03.2024	Wiesner		Carl-Peschken-Str. 12 47441 Moers	
Freig.	27.03.2024	PFR		Tel.: +49 2841 7905 - 0 Fax: +49 2841 7905 - 55	
Stand	27.03.2024			Email: info@lange-planung.de www.lange-planung.de	

© BKG (2024). Datenquellen: http://sg.geodatenzentrum.de/web_public/Datenquellen_TopPlus_Open.pdf

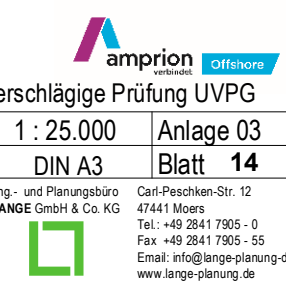


Windader West

±525-kV-HGÜ-Offshore-Netzanbindungssysteme (O-NAS)
 Verfahrensunterlage zur Raumverträglichkeitsprüfung, C - Überslägige Prüfung UVPG

Schutzgut Pflanzen - Ableitung U-RWK | Maßstab 1 : 25.000 | Anlage 03

Bearb.	Datum	Name	Abschnitt: NDS	DIN A3	Blatt 14
Gepr.	27.03.2024	Ernst	Doc ID: #WAW.OGN0=901&CB010-000021	Ing- und Planungsbüro LANGE GmbH & Co. KG	Carl-Peschken-Str. 12 47441 Moers Tel.: +49 2841 7905 - 0 Fax: +49 2841 7905 - 55 Email: info@lange-planung.de www.lange-planung.de
Freig.	27.03.2024	Wiesner			
Stand	27.03.2024	PFR			




© BKG (2024), Datenquellen: http://sg.geodatenzentrum.de/web_public/Datenquellen_TopPlus_Open.pdf



Windader West
 ±525-kV-HGÜ-Offshore-Netzanbindungssysteme (O-NAS)
 Verfahrnsunterlage zur Raumverträglichkeitsprüfung, C - Überslägige Prüfung UVPG
 Schutzgut Pflanzen - Ableitung U-RWK

Maßstab 1 : 25.000 Anlage 03

	Datum	Name	Abschnitt: NDS	DIN A3	Blatt 15
Bearb.	27.03.2024	Ernst	Doc ID: #WAW.OGN0=901&CB010-000021	Ing- und Planungsbüro LANGE GmbH & Co. KG 	Carl-Peschken-Str. 12 47441 Moers Tel.: +49 2841 7905 - 0 Fax: +49 2841 7905 - 55 Email: info@lange-planung.de www.lange-planung.de
Gepr.	27.03.2024	Wiesner			
Freig.	27.03.2024	PFR			
Stand	27.03.2024				

0 250 500 m

© BKG (2024), Datenquellen: http://sg.geodatenzentrum.de/web_public/Datenquellen_TopPlus_Open.pdf

Markhausen
und Ellerbro

Naturpark
Hümmling

FFH-Gebiet Ohe
DE 2912-332

NSG Ohe

Hilkenbrook
LK Emsland

Anschluss
Blatt 14

Friesoythe
LK Cloppenburg

Lorup
LK Emsland

NSG Großes
Tate Meer

LSG Waldgebiete
auf dem Hümmling

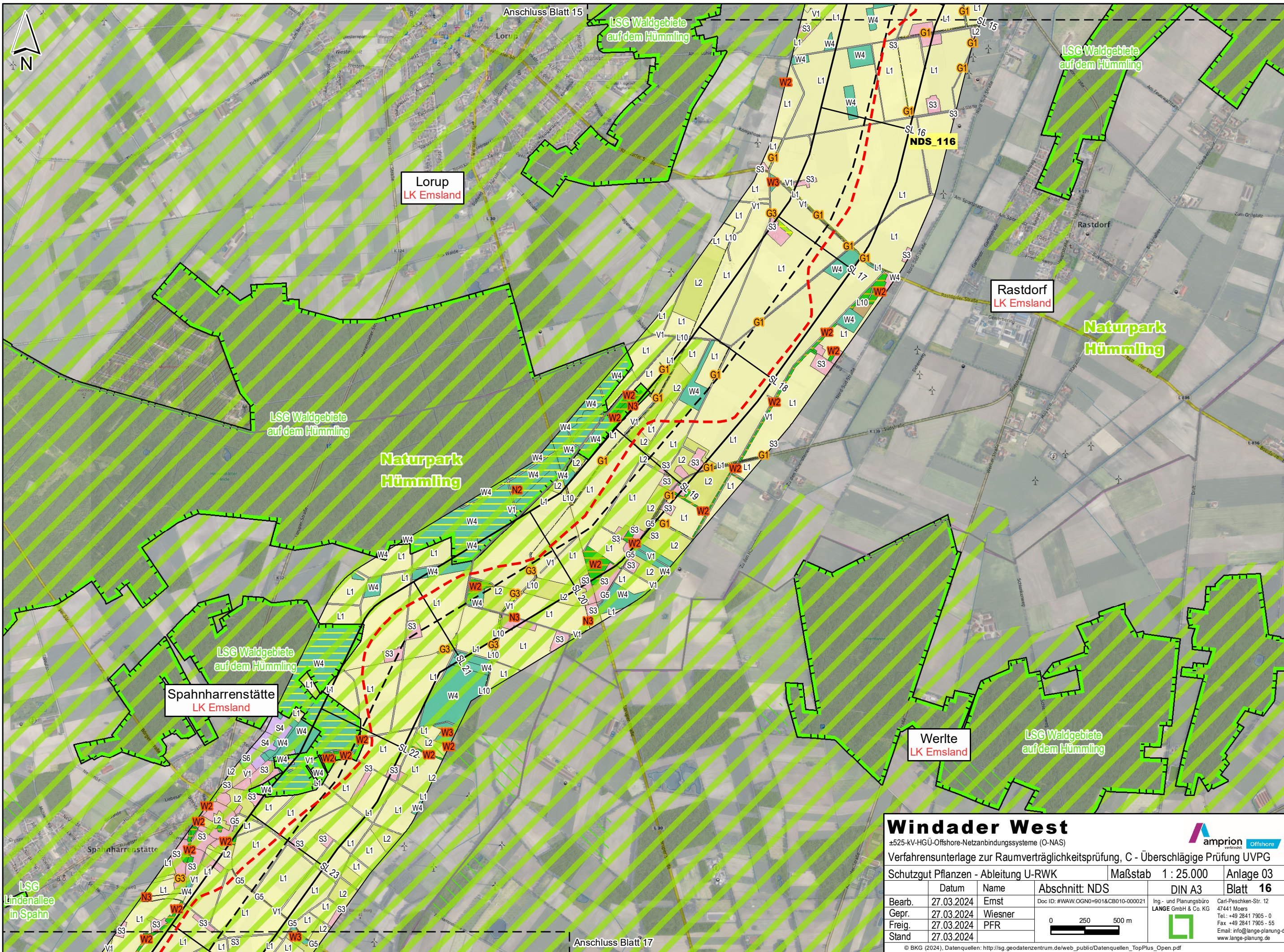
Naturpark
Hümmling

LSG Waldgebiete
auf dem Hümmling

Rastdorf
LK Emsland

Naturpark
Hümmling

Anschluss Blatt 16




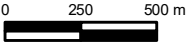
Windader West

±525-kV-HGÜ-Offshore-Netzanbindungssysteme (O-NAS)

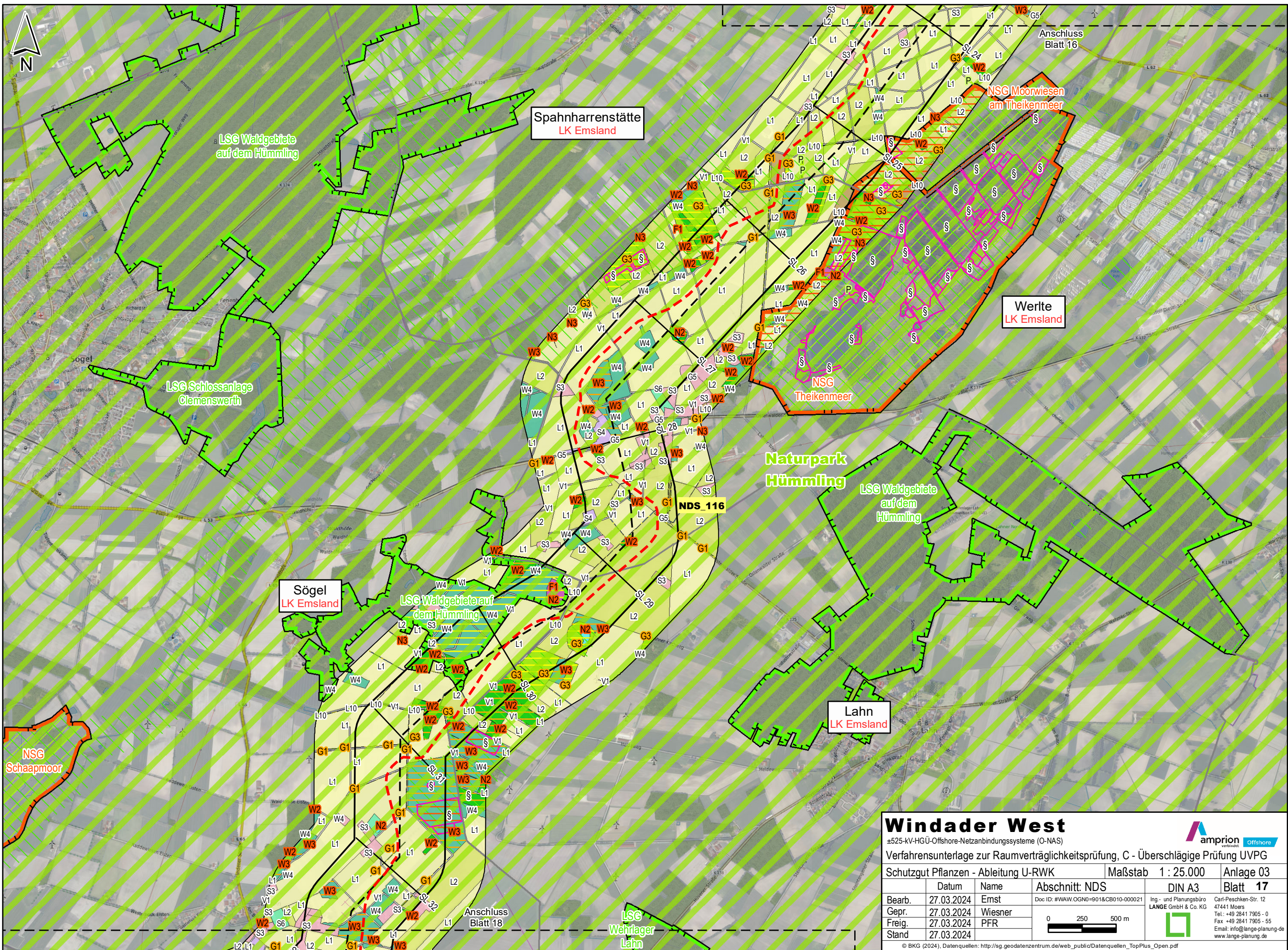


Verfahrensunterlage zur Raumverträglichkeitsprüfung, C - Überschlägige Prüfung UVPG

Schutzgut Pflanzen - Ableitung U-RWK Maßstab 1 : 25.000 Anlage 03

	Datum	Name	Abschnitt: NDS	DIN A3	Blatt 16
Bearb.	27.03.2024	Ernst	Doc ID: #WAW.OGN0=901&CB010-000021	Ing- und Planungsbüro LANGE GmbH & Co. KG  Carl-Peschken-Str. 12 47441 Moers Tel.: +49 2841 7905 - 0 Fax: +49 2841 7905 - 55 Email: info@lange-planung.de www.lange-planung.de	Blatt 16
Gepr.	27.03.2024	Wiesner			
Freig.	27.03.2024	PFR			
Stand	27.03.2024				

© BKG (2024), Datenquellen: http://sg.geodatenzentrum.de/web_public/Datenquellen_TopPlus_Open.pdf

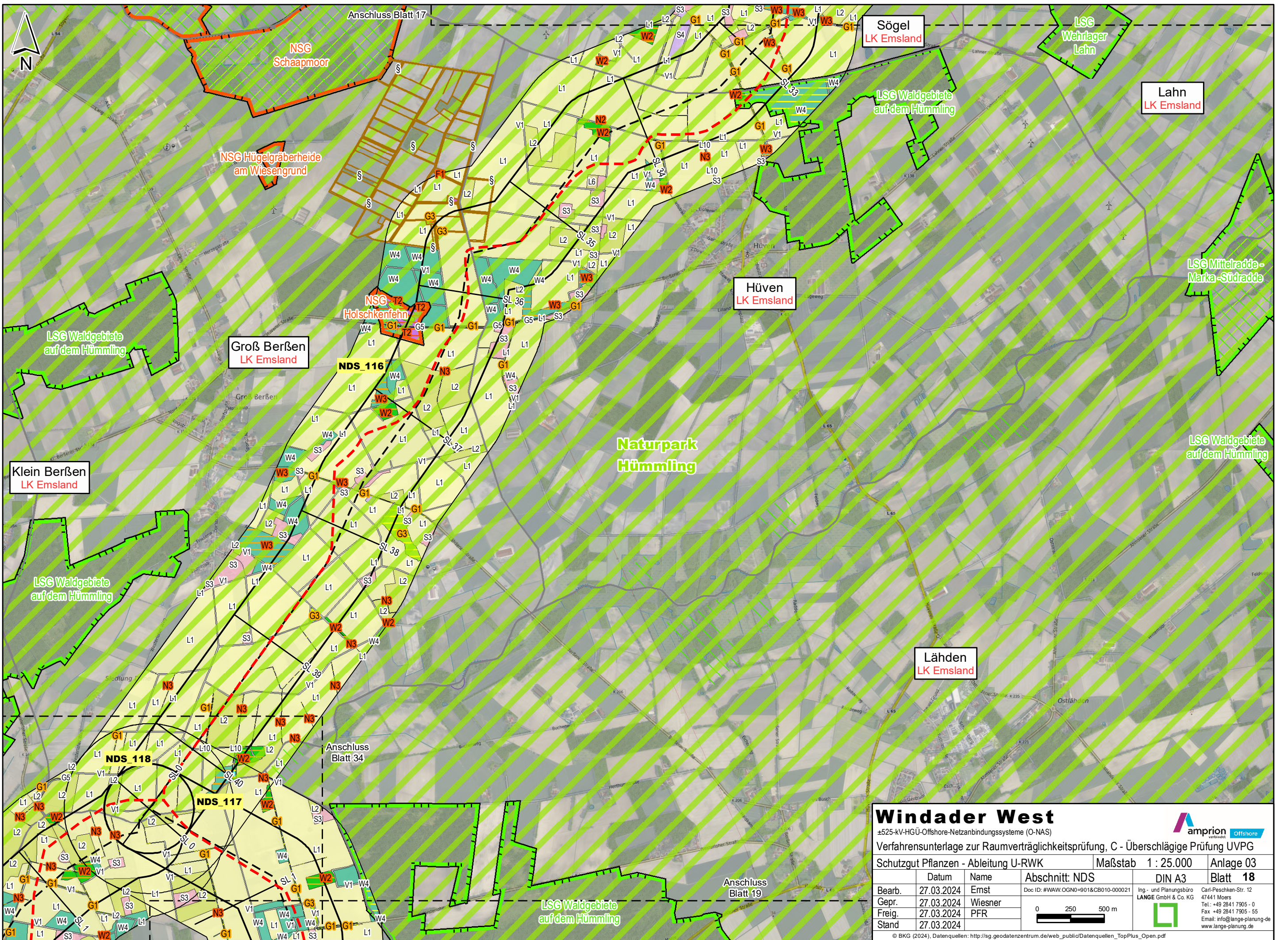


Windader West

±525-kV-HGÜ-Offshore-Netzanbindungssysteme (O-NAS)
 Verfahrnsunterlage zur Raumverträglichkeitsprüfung, C - Überslägige Prüfung UVPG


Schutzgut Pflanzen - Ableitung U-RWK		Maßstab 1 : 25.000	Anlage 03				
Bearb.	27.03.2024	Ernst	Doc ID: #WAW.OGN0=901&CB010-000021				
Gepr.	27.03.2024	Wiesner	Ing.- und Planungsbüro LANGE GmbH & Co. KG				
Freig.	27.03.2024	PFR	Carl-Peschken-Str. 12 47441 Moers Tel.: +49 2841 7905 - 0 Fax: +49 2841 7905 - 55 Email: info@lange-planung.de www.lange-planung.de				
Stand	27.03.2024	<table border="1"> <tr> <td colspan="2">Abschnitt: NDS</td> <td>DIN A3</td> <td>Blatt 17</td> </tr> </table>		Abschnitt: NDS		DIN A3	Blatt 17
Abschnitt: NDS		DIN A3	Blatt 17				

© BKG (2024), Datenquellen: http://sg.geodatenzentrum.de/web_public/Datenquellen_TopPlus_Open.pdf



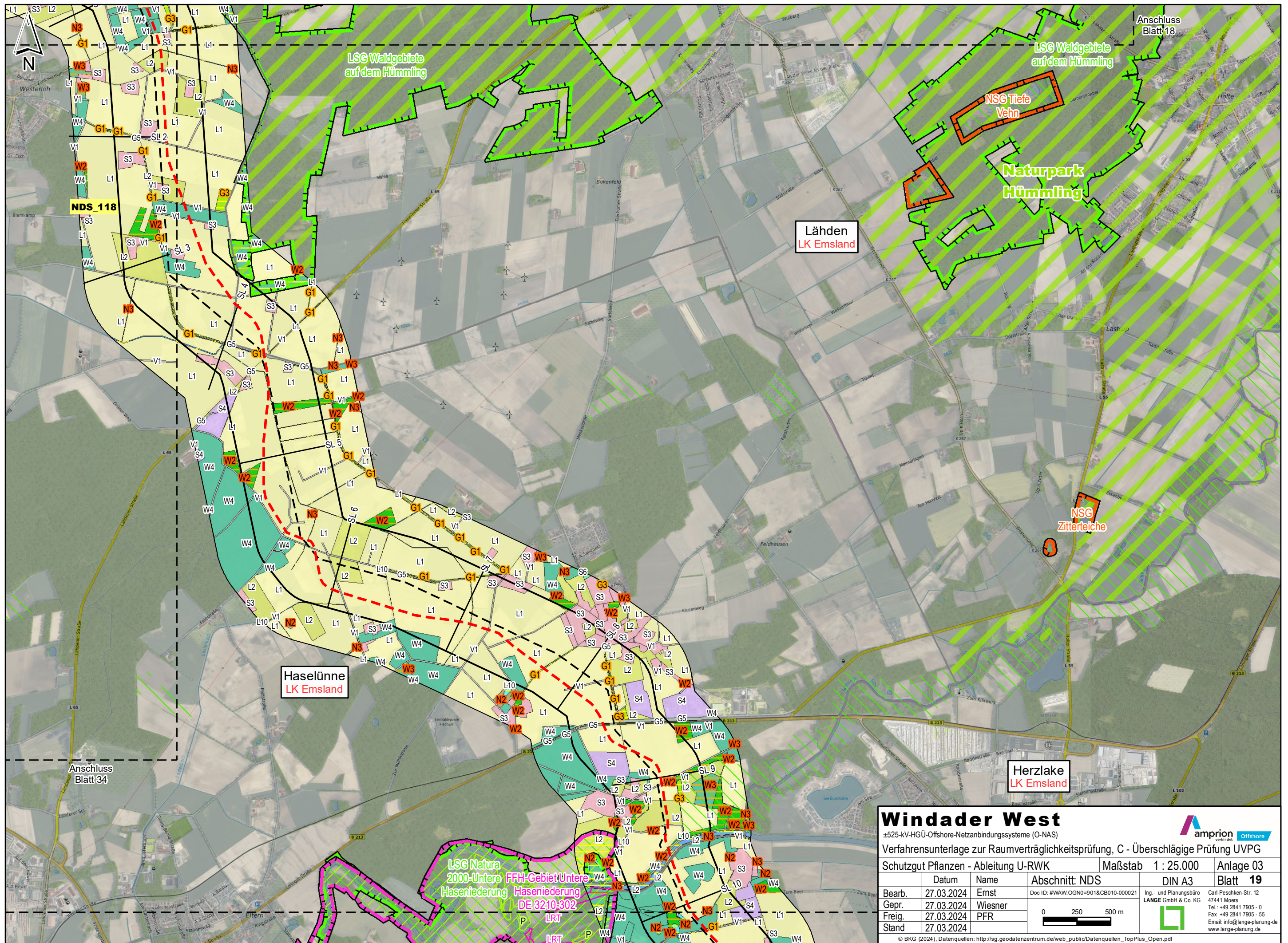
Windader West

±525-kV-HGÜ-Offshore-Netzanbindungssysteme (O-NAS)
 Verfahrensunterlage zur Raumverträglichkeitsprüfung, C - Überschlägige Prüfung UVPG

Schutzgut Pflanzen - Ableitung U-RWK		Maßstab	1 : 25.000	Anlage 03
	Datum	Name	Abschnitt: NDS	DIN A3
Bearb.	27.03.2024	Ernst	Doc ID: #WAW.OGN0=901&CB010-000021	 <small>Ing.- und Planungsbüro LANGE GmbH & Co. KG Carl-Peschken-Str. 12 47441 Moers Tel.: +49 2841 7905 - 0 Fax: +49 2841 7905 - 55 Email: info@lange-planung.de www.lange-planung.de</small>
Gepr.	27.03.2024	Wiesner		
Freig.	27.03.2024	PFR		
Stand	27.03.2024			

0 250 500 m

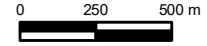
© BKG (2024). Datenquellen: http://sg.geodatenzentrum.de/web_public/Datenquellen_TopPlus_Open.pdf



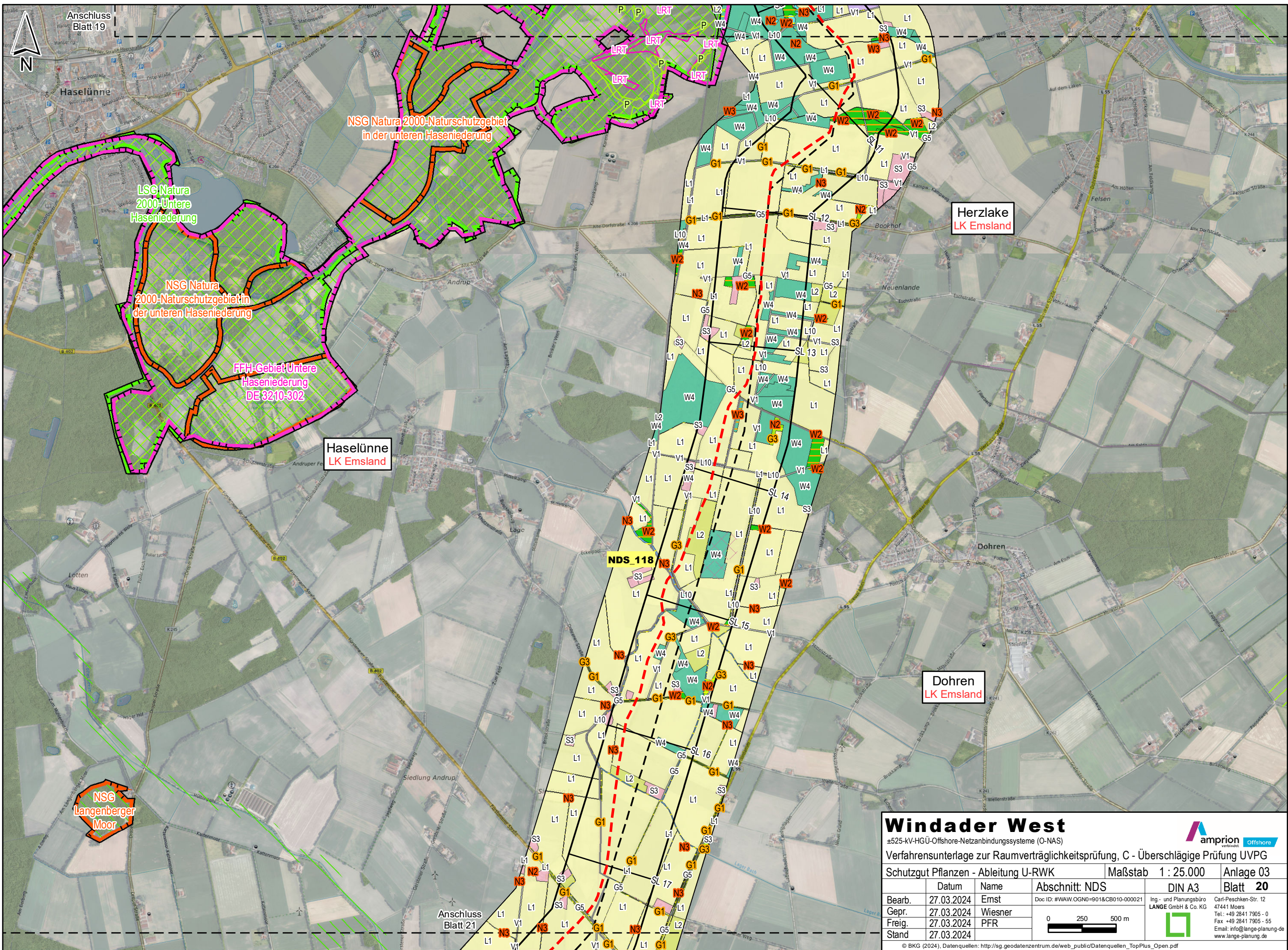
Windader West

±525-kV-HGÜ-Offshore-Netzanschlussysteme (O-NAS)

Verfahrensunterlage zur Raumverträglichkeitsprüfung, C - Überslägige Prüfung UVPg


Schutzgut Pflanzen - Ableitung U-RWK		Maßstab 1 : 25.000	Anlage 03
Bearb.	27.03.2024	Ernst	Doc ID: #WAW.OGN0=901&CB010-000021
Gepr.	27.03.2024	Wiesner	Ing- und Planungsbüro LANGE GmbH & Co. KG
Freig.	27.03.2024	PFR	Carl-Peschken-Str. 12 47441 Moers Tel.: +49 2841 7905 - 0 Fax: +49 2841 7905 - 55 Email: info@lange-planung.de www.lange-planung.de
Stand	27.03.2024		

© BKG (2024), Datenquellen: http://sg.geodatenzentrum.de/web_public/Datenquellen_TopPlus_Open.pdf



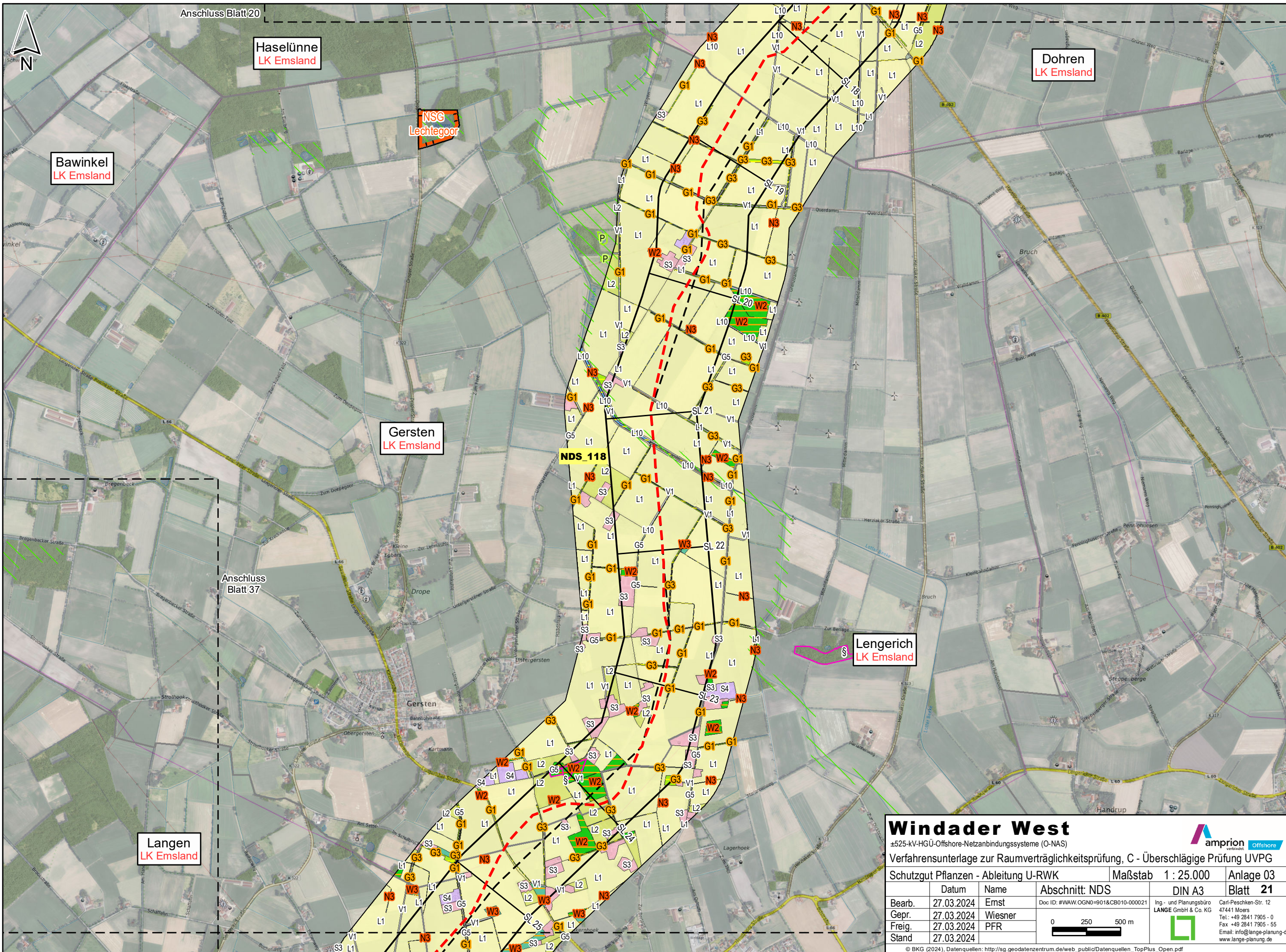
Windader West

±525-kV-HGÜ-Offshore-Netzanbindungssysteme (O-NAS)
 Verfahrensunterlage zur Raumverträglichkeitsprüfung, C - Überslägige Prüfung UVPG



Schutzgut Pflanzen - Ableitung U-RWK		Maßstab 1 : 25.000	Anlage 03
	Datum	Name	Abschnitt: NDS
Bearb.	27.03.2024	Ernst	Doc ID: #WAW.OGN0=901&CB010-000021
Gepr.	27.03.2024	Wiesner	Ing- und Planungsbüro LANGE GmbH & Co. KG
Freig.	27.03.2024	PFR	Carl-Peschken-Str. 12 47441 Moers Tel.: +49 2841 7905 - 0 Fax: +49 2841 7905 - 55 Email: info@lange-planung.de www.lange-planung.de
Stand	27.03.2024		

© BKG (2024). Datenquellen: http://sg.geodatenzentrum.de/web_public/Datenquellen_TopPlus_Open.pdf

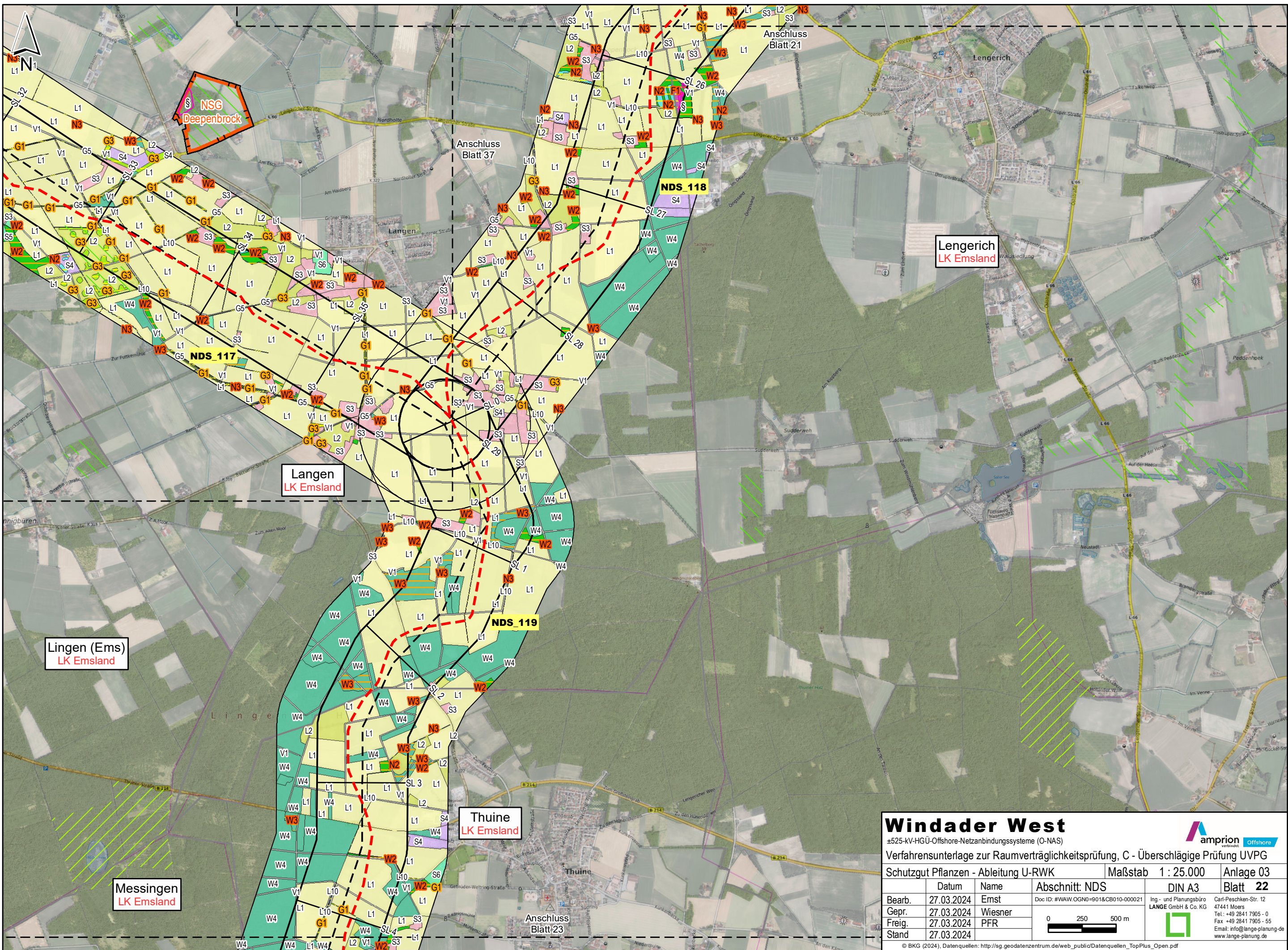


Windader West

±525-kV-HGÜ-Offshore-Netzanbindungssysteme (O-NAS)
 Verfahrensunterlage zur Raumverträglichkeitsprüfung, C - Überschlägige Prüfung UVPG

Schutzgut Pflanzen - Ableitung U-RWK		Maßstab 1 : 25.000		Anlage 03	
	Datum	Name	Abschnitt: NDS	DIN A3	Blatt 21
Bearb.	27.03.2024	Ernst	Doc ID: #WAW.OGN0=901&CB010-000021		
Gepr.	27.03.2024	Wiesner	Ing- und Planungsbüro LANGE GmbH & Co. KG Tel.: +49 2841 7905 - 0 Fax: +49 2841 7905 - 55 Email: info@lange-planung.de www.lange-planung.de		
Freig.	27.03.2024	PFR			
Stand	27.03.2024				

© BKG (2024), Datenquellen: http://sg.geodatenzentrum.de/web_public/Datenquellen_TopPlus_Open.pdf



NSG
Deepenbrock

Langen
LK Emsland

Lingen (Ems)
LK Emsland

Messingen
LK Emsland

Thuine
LK Emsland

Lengerich
LK Emsland

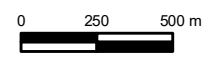
Windader West

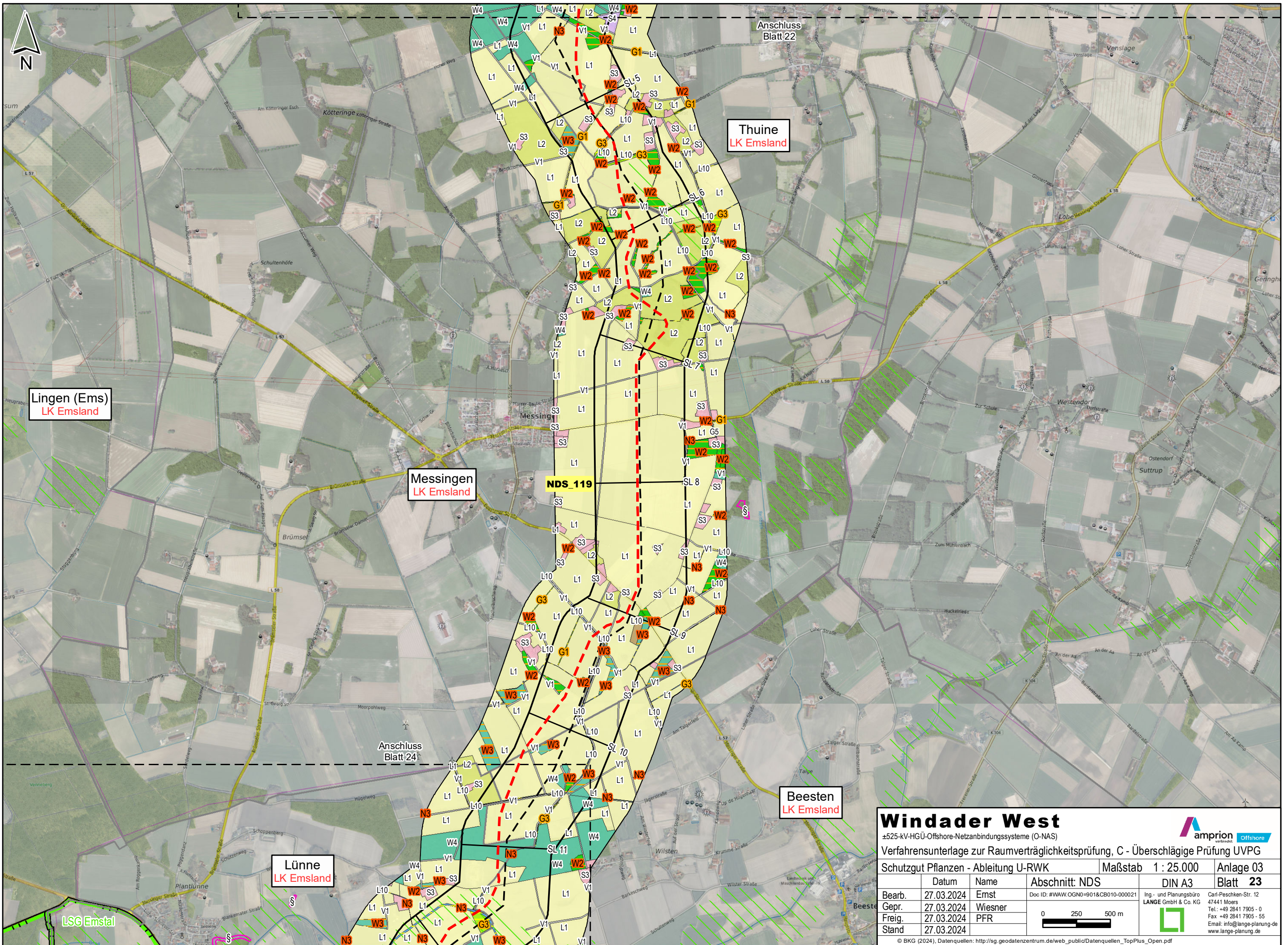
±525-kV-HGÜ-Offshore-Netzanbindungssysteme (O-NAS)
 Verfahrensunterlage zur Raumverträglichkeitsprüfung, C - Überschlägige Prüfung UVPG
 Schutzgut Pflanzen - Ableitung U-RWK

Maßstab 1 : 25.000 Anlage 03

Bearb.	Datum	Name	Abschnitt: NDS	DIN A3	Blatt 22
Gepr.	27.03.2024	Ernst	Doc ID: #WAW.OGN0=901&CB010-000021	Ing- und Planungsbüro LANGE GmbH & Co. KG	Carl-Peschken-Str. 12 47441 Moers
Freig.	27.03.2024	Wiesner			Tel.: +49 2841 7905 - 0 Fax: +49 2841 7905 - 55
Stand	27.03.2024	PFR			Email: info@lange-planung.de www.lange-planung.de

© BKG (2024). Datenquellen: http://sg.geodatenzentrum.de/web_public/Datenquellen_TopPlus_Open.pdf





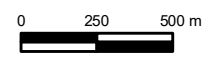
Windader West

±525-kV-HGÜ-Offshore-Netzanbindungssysteme (O-NAS)

Verfahrensunterlage zur Raumverträglichkeitsprüfung, C - Überschlägige Prüfung UVPG

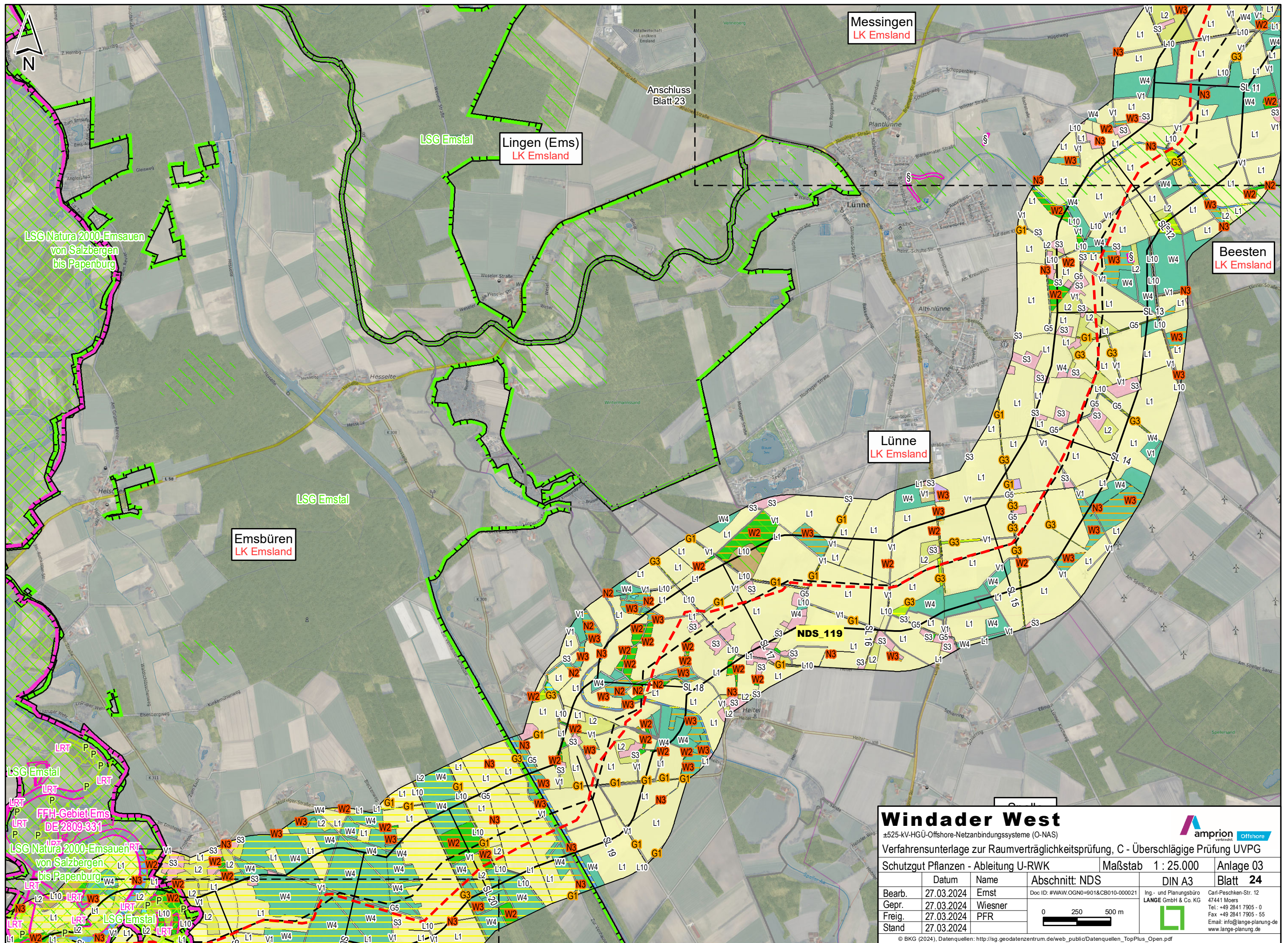
Schutzgut Pflanzen - Ableitung U-RWK Maßstab 1 : 25.000 Anlage 03

Anlage 03		Blatt 23	
Datum	Name	Abschnitt: NDS	DIN A3
Bearb.	27.03.2024	Ernst	Doc ID: #WAW.OGN0=901&CB010-000021
Gepr.	27.03.2024	Wiesner	Ing- und Planungsbüro LANGE GmbH & Co. KG
Freig.	27.03.2024	PFR	Carl-Peschken-Str. 12 47441 Moers Tel.: +49 2841 7905 - 0 Fax: +49 2841 7905 - 55 Email: info@lange-planung.de www.lange-planung.de
Stand	27.03.2024		



© BKG (2024), Datenquellen: http://sg.geodatenzentrum.de/web_public/Datenquellen_TopPlus_Open.pdf





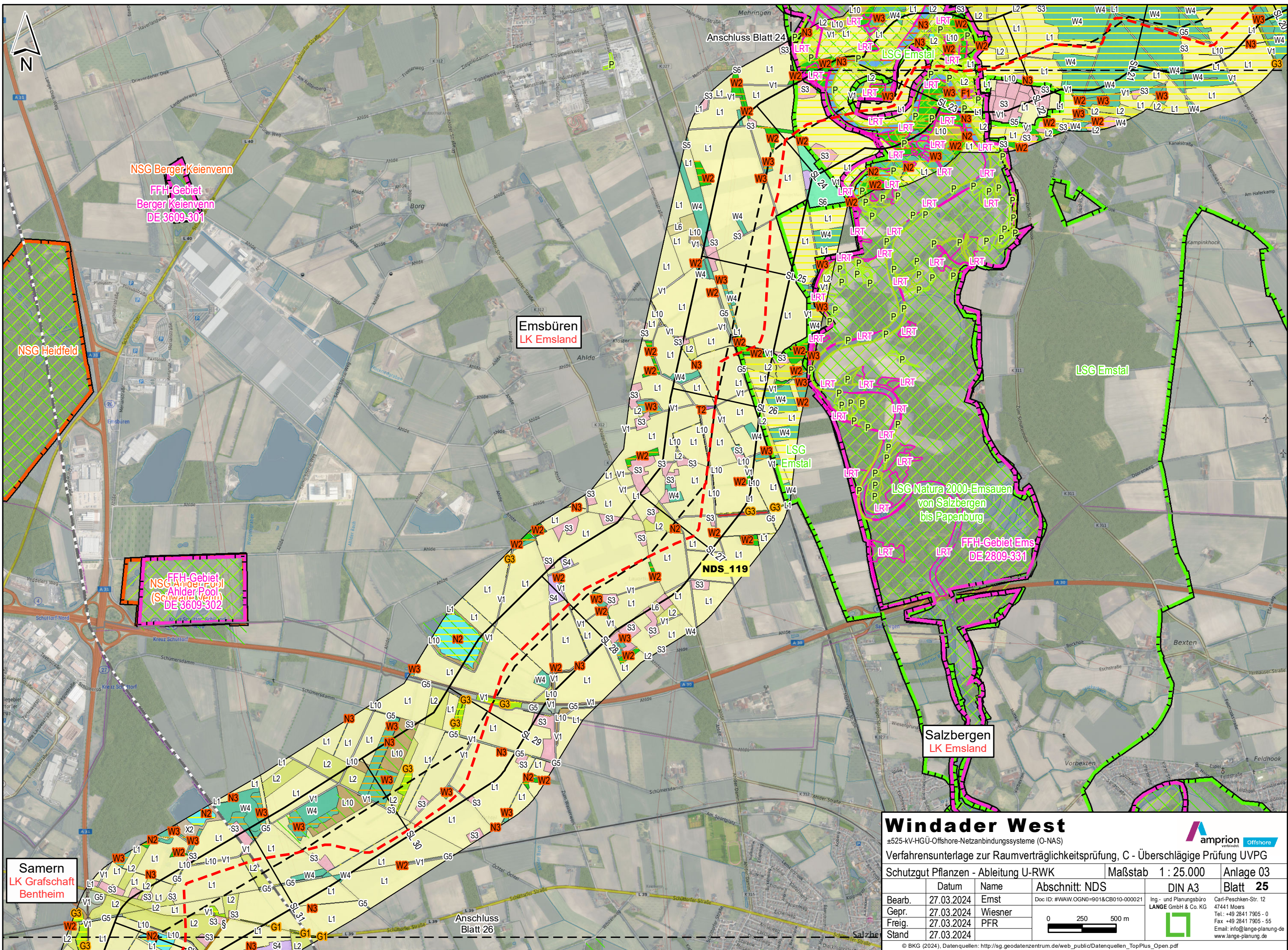
Windader West

±525-kV-HGÜ-Offshore-Netzanbindungssysteme (O-NAS)

Verfahrensunterlage zur Raumverträglichkeitsprüfung, C - Überschlägige Prüfung UVPG

Schutzgut Pflanzen - Ableitung U-RWK		Maßstab 1 : 25.000	Anlage 03
Bearb.	27.03.2024	Ernst	Doc ID: #WAW.OGN0=901&CB010-000021
Gepr.	27.03.2024	Wiesner	Ing- und Planungsbüro LANGE GmbH & Co. KG
Freig.	27.03.2024	PFR	Carl-Peschken-Str. 12 47441 Moers Tel.: +49 2841 7905 - 0 Fax: +49 2841 7905 - 55 Email: info@lange-planung.de www.lange-planung.de
Stand	27.03.2024	Blatt 24	

© BKG (2024), Datenquellen: http://sg.geodatenzentrum.de/web_public/Datenquellen_TopPlus_Open.pdf



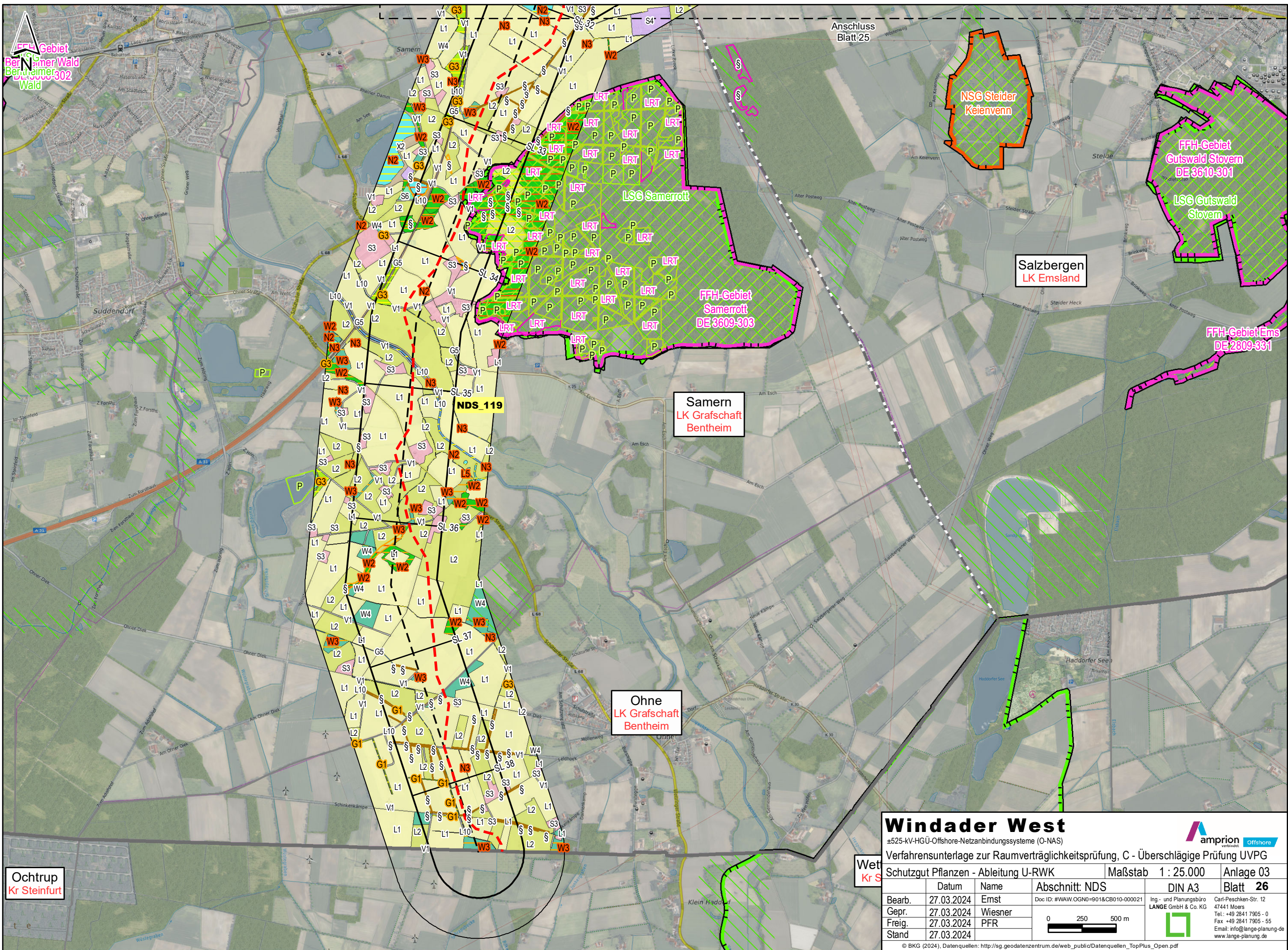
Windader West

±525-kV-HGÜ-Offshore-Netzanbindungssysteme (O-NAS)
 Verfahrensunterlage zur Raumverträglichkeitsprüfung, C - Überschlägige Prüfung UVPG
 Schutzgut Pflanzen - Ableitung U-RWK

Maßstab 1 : 25.000 Anlage 03

Bearb.	Datum	Name	Abschnitt: NDS	DIN A3	Blatt 25
Gepr.	27.03.2024	Ernst	Doc ID: #WAW.OGN0=901&CB010-000021	Ing- und Planungsbüro LANGE GmbH & Co. KG	Carl-Peschken-Str. 12 47441 Moers Tel.: +49 2841 7905 - 0 Fax: +49 2841 7905 - 55 Email: info@lange-planung.de www.lange-planung.de
Freig.	27.03.2024	Wiesner			
Stand	27.03.2024	PFR			

© BKG (2024), Datenquellen: http://sg.geodatenzentrum.de/web_public/Datenquellen_TopPlus_Open.pdf



Windader West

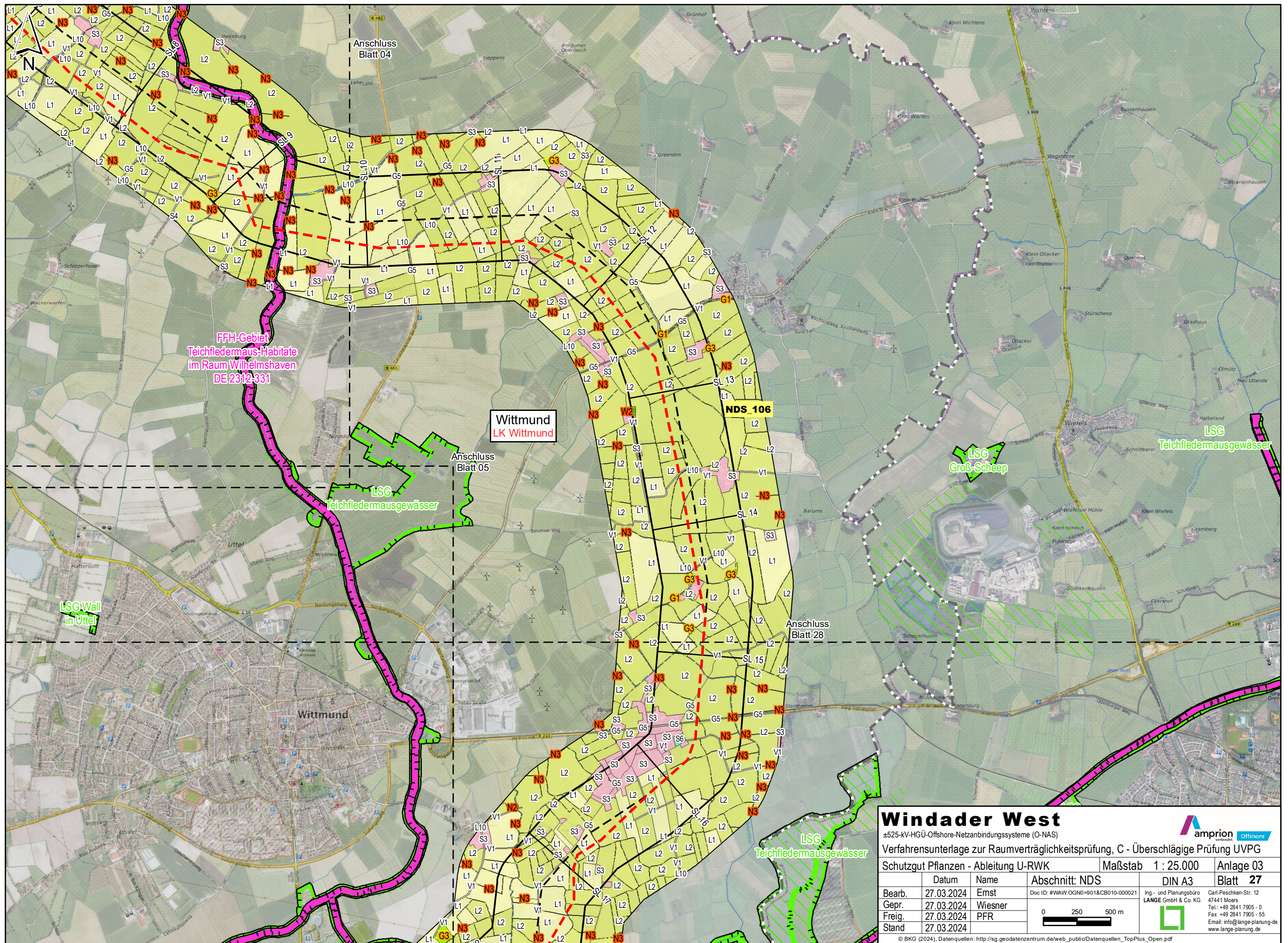
±525-kV-HGÜ-Offshore-Netzanschlussysteme (O-NAS)
 Verfahrnsunterlage zur Raumverträglichkeitsprüfung, C - Überslägige Prüfung UVPG
 Schutzgut Pflanzen - Ableitung U-RWK

Datum		Name		Abschnitt: NDS		Maßstab 1 : 25.000		Anlage 03	
Bearb. 27.03.2024		Ernst		Doc ID: #WAW.OGN0=901&CB010-000021		DIN A3		Blatt 26	
Gepr. 27.03.2024		Wiesner		Ing- und Planungsbüro LANGE GmbH & Co. KG		Carl-Peschken-Str. 12 47441 Moers		Tel.: +49 2841 7905 - 0	
Freig. 27.03.2024		PFR		0 250 500 m		Fax: +49 2841 7905 - 55		Email: info@lange-planung.de	
Stand 27.03.2024						www.lange-planung.de			

© BKG (2024), Datenquellen: http://sg.geodatenzentrum.de/web_public/Datenquellen_TopPlus_Open.pdf



Wet
Kr S



FFH-Gebiet
Teichfledermaus-Habitate
im Raum Wilhelmshaven
DE 2312-331

Wittmund
LK Wittmund

NDS 106

LSG
Grob-Scheep

LSG
Teichfledermausgewässer

LSG
Teichfledermausgewässer

LSG Wall
in Uttel

Windader West

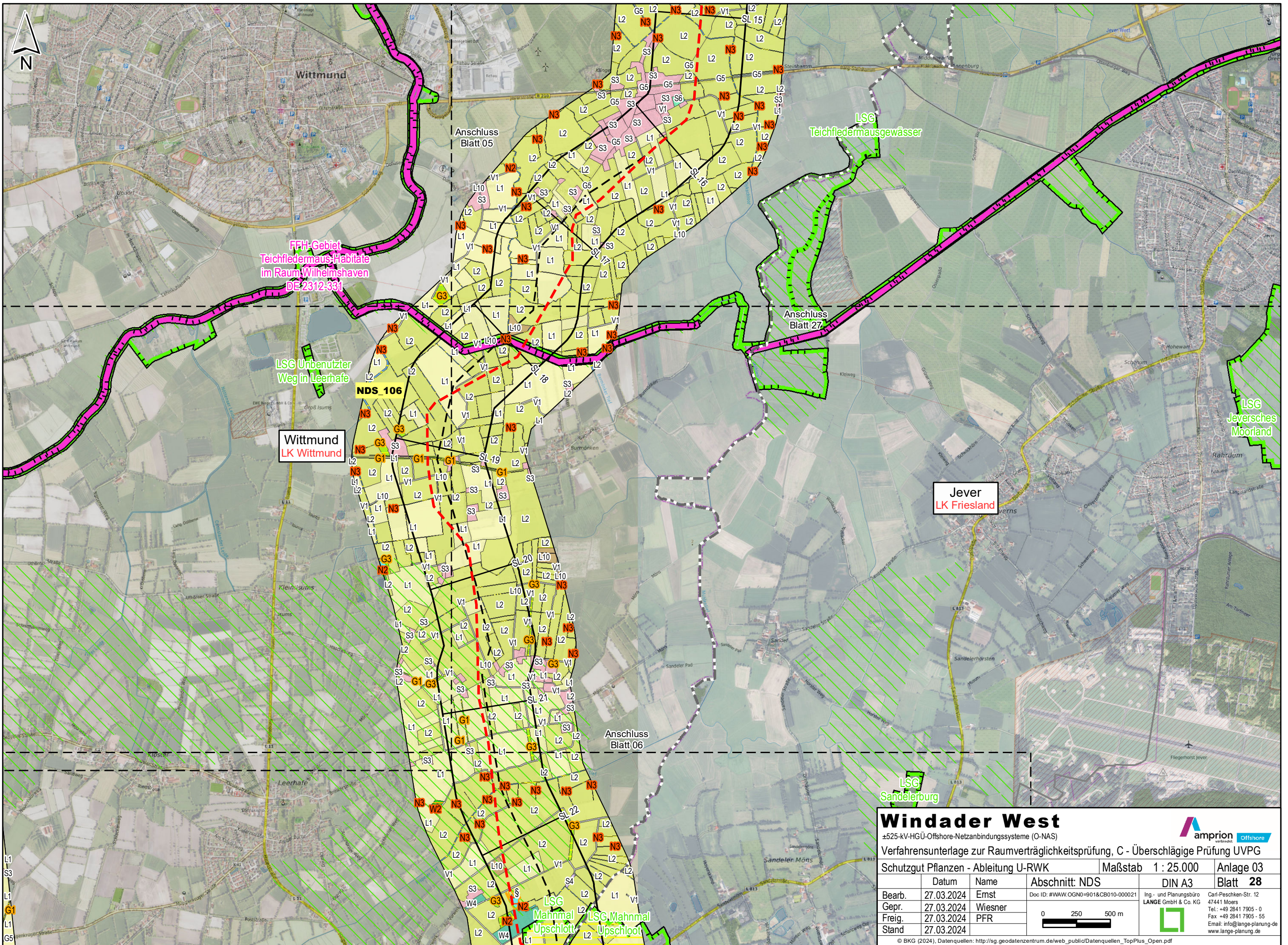
±525-kV-HGÜ-Offshore-Netzanschluss (O-NAS)
Verfahrensunterlage zur Raumverträglichkeitsprüfung, C - Überschlägige Prüfung UVPG

Schutzgut Pflanzen - Ableitung U-RWK		Maßstab 1 : 25.000	Anlage 03	
Bearb.	27.03.2024	Ernst	DIN A3	
Gepr.	27.03.2024	Wiesner	Blatt 27	
Freig.	27.03.2024	PFR		
Stand	27.03.2024			

0 250 500 m

© BKG (2024), Datenquellen: http://sg.geodatenzentrum.de/web_public/Datenquellen_TopPlus_Open.pdf

Ing- und Planungsbüro
LANGE GmbH & Co. KG
Carl-Peschken-Str. 12
47441 Moers
Tel.: +49 2841 7905 - 0
Fax: +49 2841 7905 - 55
Email: info@lange-planung.de
www.lange-planung.de



Wittmund
LK Wittmund

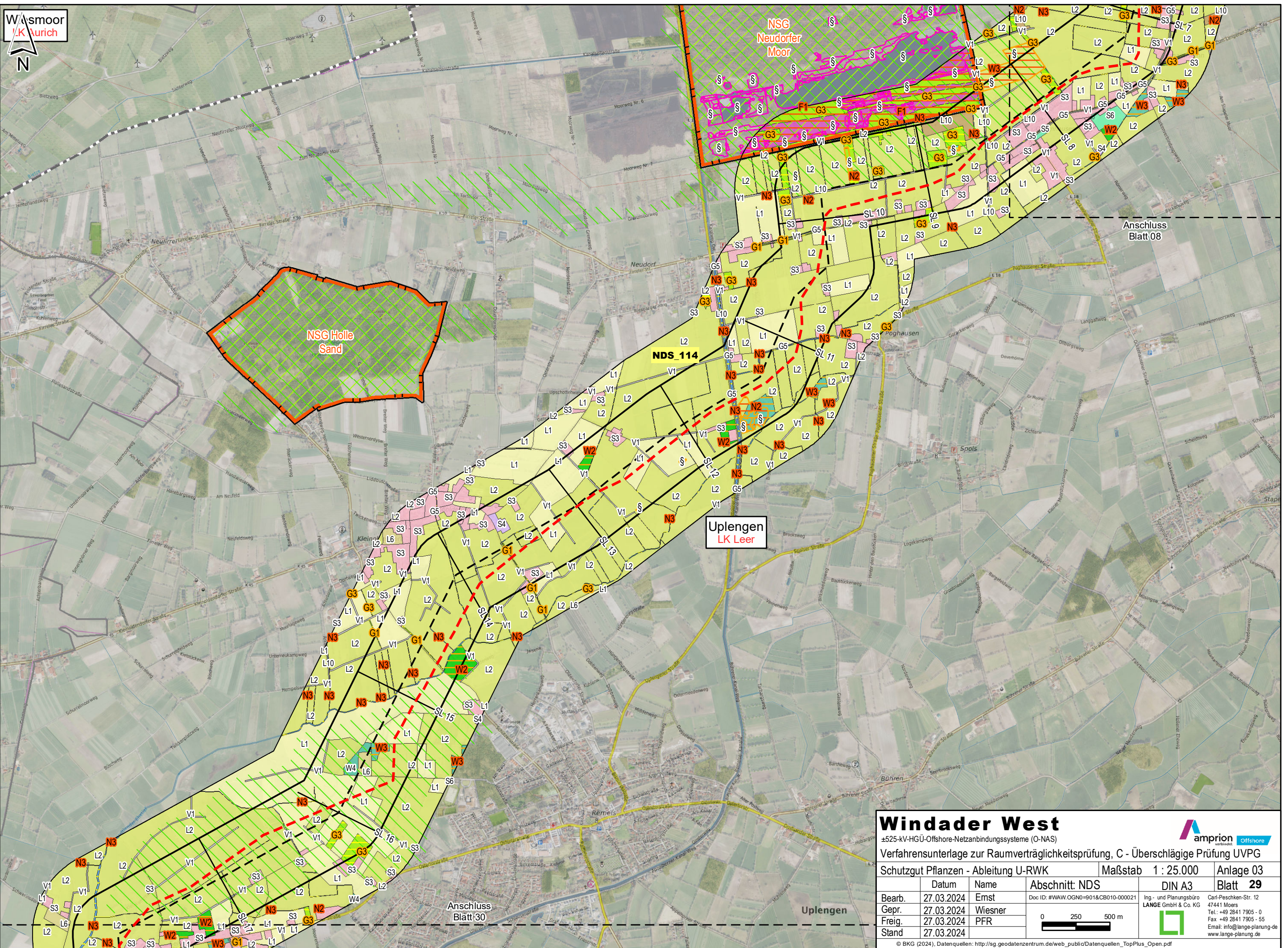
Jever
LK Friesland

Windader West

±525-kV-HGÜ-Offshore-Netzanbindungssysteme (O-NAS)
Verfahrensunterlage zur Raumverträglichkeitsprüfung, C - Überschlägige Prüfung UVPG

Schutzgut Pflanzen - Ableitung U-RWK		Maßstab 1 : 25.000		Anlage 03	
Abschnitt: NDS		DIN A3		Blatt 28	
Bearb.	27.03.2024	Ernst	Doc ID: #WAW.OGN0=901&CB010-000021	Ing- und Planungsbüro LANGE GmbH & Co. KG	
Gepr.	27.03.2024	Wiesner	Carl-Peschken-Str. 12 47441 Moers		
Freig.	27.03.2024	PFR	Tel.: +49 2841 7905 - 0 Fax: +49 2841 7905 - 55		
Stand	27.03.2024	0 250 500 m		Email: info@lange-planung.de www.lange-planung.de	

© BKG (2024), Datenquellen: http://sg.geodatenzentrum.de/web_public/Datenquellen_TopPlus_Open.pdf



Windader West

±525-kV-HGÜ-Offshore-Netzanbindungssysteme (O-NAS)

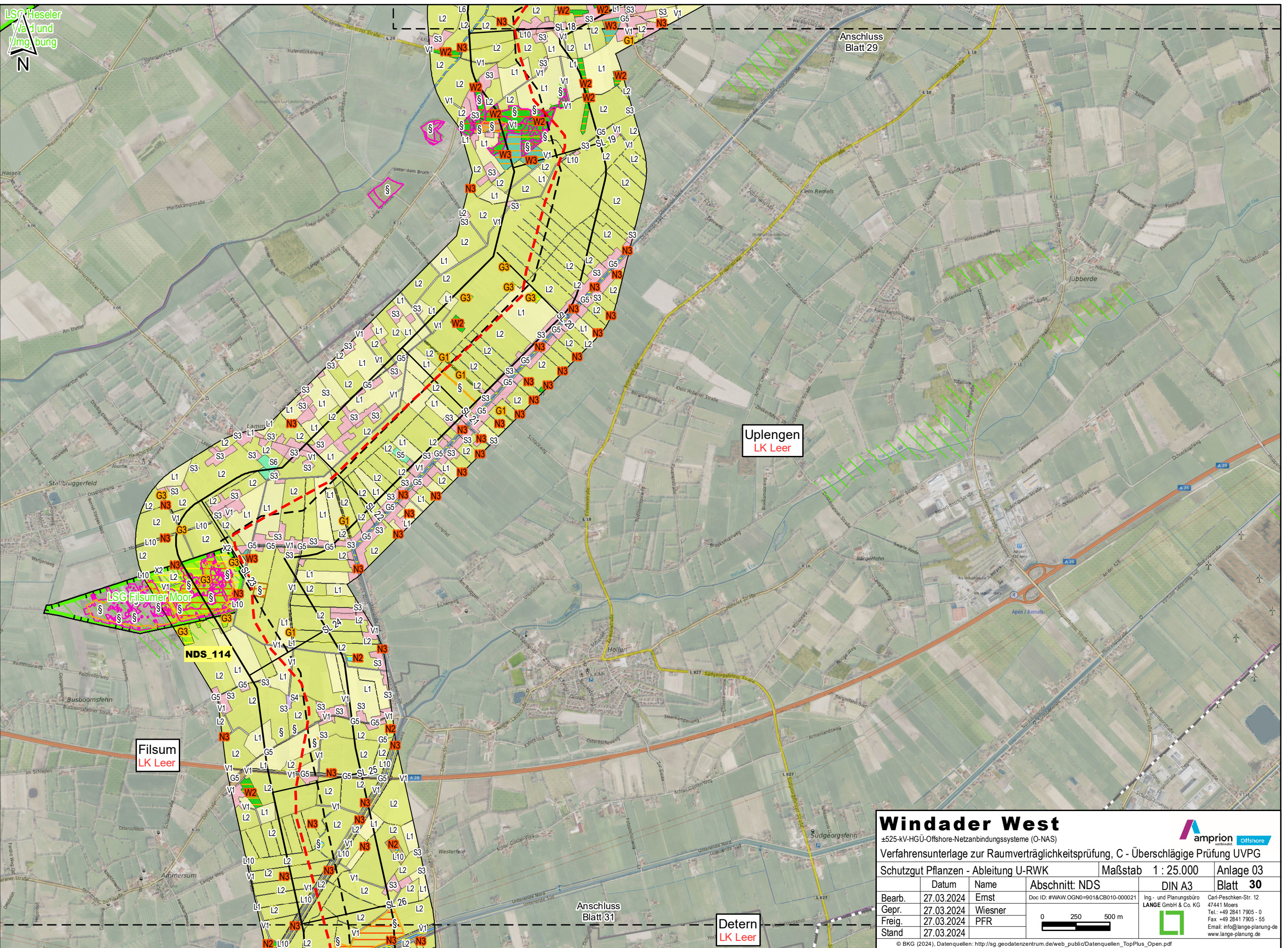
Verfahrensunterlage zur Raumverträglichkeitsprüfung, C - Überschlägige Prüfung UVPG

Schutzgut Pflanzen - Ableitung U-RWK		Maßstab 1 : 25.000		Anlage 03	
Bearb.	27.03.2024	Ernst	Abschnitt: NDS		
Gepr.	27.03.2024	Wiesner	DIN A3		
Freig.	27.03.2024	PFR	Blatt 29		
Stand	27.03.2024				

© BKG (2024). Datenquellen: http://sg.geodatenzentrum.de/web_public/Datenquellen_TopPlus_Open.pdf

amprion Offshore

Ing- und Planungsbüro
LANGE GmbH & Co. KG
Carl-Peschken-Str. 12
47441 Moers
Tel.: +49 2841 7905 - 0
Fax: +49 2841 7905 - 55
Email: info@lange-planung.de
www.lange-planung.de



Anschluss
Blatt 29

Uplengen
LK Leer

LSG Fijsumer Moor

NDS 114

Filsum
LK Leer

Anschluss
Blatt 31

Detern
LK Leer

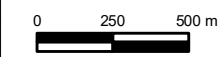
Windader West

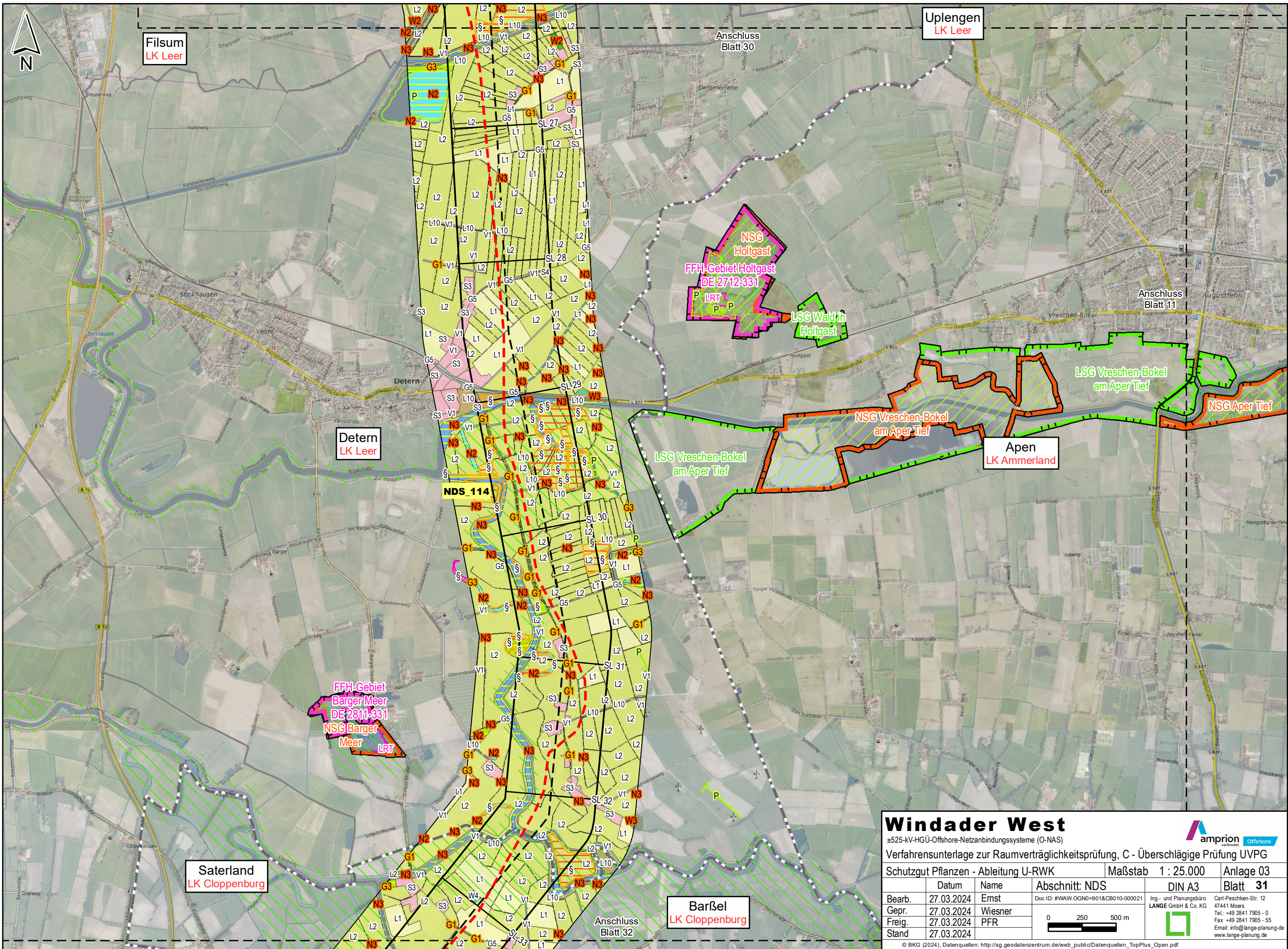
±525-kV-HGÜ-Offshore-Netzanbindungssysteme (O-NAS)

Verfahrensunterlage zur Raumverträglichkeitsprüfung, C - Überschlägige Prüfung UVPG

Schutzgut Pflanzen - Ableitung U-RWK Maßstab 1 : 25.000 Anlage 03

	Datum	Name	Abschnitt: NDS	DIN A3	Blatt 30
Bearb.	27.03.2024	Ernst	Doc ID: #WAW.OGN0=901&CB010-000021	Ing- und Planungsbüro LANGE GmbH & Co. KG Carl-Peschken-Str. 12 47441 Moers Tel.: +49 2841 7905 - 0 Fax: +49 2841 7905 - 55 Email: info@lange-planung.de www.lange-planung.de	
Gepr.	27.03.2024	Wiesner			
Freig.	27.03.2024	PFR			
Stand	27.03.2024				





Filsum
LK Leer

Uplengen
LK Leer

Detern
LK Leer

Apen
LK Ammerland

Saterland
LK Cloppenburg

Barßel
LK Cloppenburg

FFH-Gebiet
Barger Meer
DE 2811-331
NSG Barger Meer
LRT

NSG Holtgast
FFH-Gebiet Holtgast
DE 2712-331
LRT
P
P

LSG Wald in Holtgast

LSG Vreschen-Bokel
am Aper Tief

NSG Vreschen-Bokel
am Aper Tief

NSG Aper Tief

NDS 114

Windader West

±525-kV-HGÜ-Offshore-Netzanbindungssysteme (O-NAS)

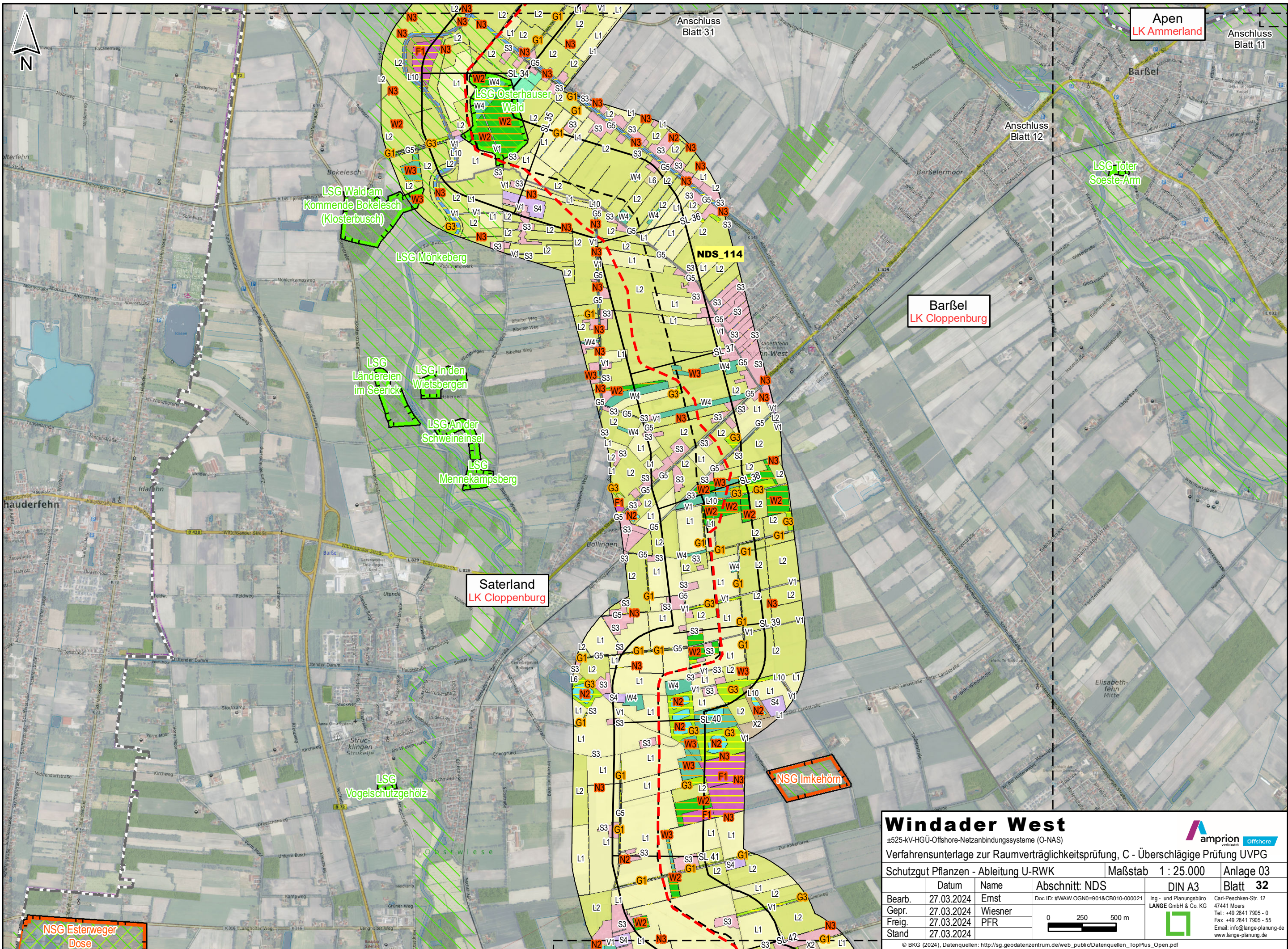
Verfahrensunterlage zur Raumverträglichkeitsprüfung, C - Überschlägige Prüfung UVPG

Schutzgut Pflanzen - Ableitung U-RWK Maßstab 1 : 25.000 Anlage 03

	Datum	Name	Abschnitt: NDS	DIN A3	Blatt 31
Bearb.	27.03.2024	Ernst	Doc ID: #WAW.OGN0=901&CB010-000021	Ing- und Planungsbüro LANGE GmbH & Co. KG Carl-Peschken-Str. 12 47441 Moers Tel.: +49 2841 7905 - 0 Fax: +49 2841 7905 - 55 Email: info@lange-planung.de www.lange-planung.de	0 250 500 m
Gepr.	27.03.2024	Wiesner			
Freig.	27.03.2024	PFR			
Stand	27.03.2024				

© BKG (2024), Datenquellen: http://sg.geodatenzentrum.de/web_public/Datenquellen_TopPlus_Open.pdf





Windader West

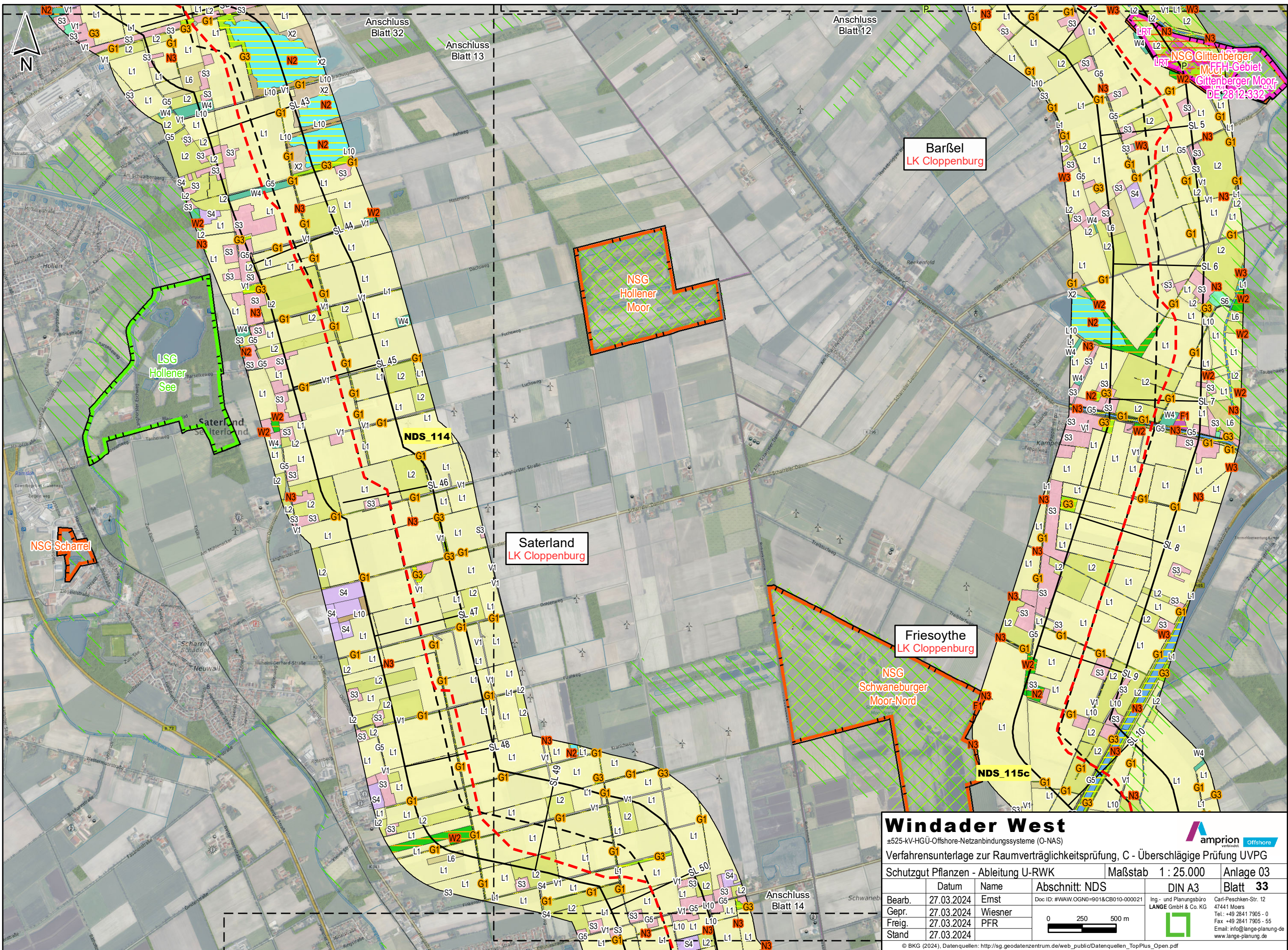
±525-kV-HGÜ-Offshore-Netzanbindungssysteme (O-NAS)
 Verfahrnsunterlage zur Raumverträglichkeitsprüfung, C - Überslägige Prüfung UVPG

amprion Offshore

Schutzgut Pflanzen - Ableitung U-RWK Maßstab 1 : 25.000 Anlage 03

	Datum	Name	Abschnitt: NDS	DIN A3	Blatt 32
Bearb.	27.03.2024	Ernst	Doc ID: #WAW.OGN0=901&CB010-000021	Ing- und Planungsbüro LANGE GmbH & Co. KG	Carl-Peschken-Str. 12 47441 Moers Tel.: +49 2841 7905 - 0 Fax: +49 2841 7905 - 55 Email: info@lange-planung.de www.lange-planung.de
Gepr.	27.03.2024	Wiesner	0 250 500 m		
Freig.	27.03.2024	PFR			
Stand	27.03.2024				

© BKG (2024), Datenquellen: http://sg.geodatenzentrum.de/web_public/Datenquellen_TopPlus_Open.pdf



±525-kV-HGÜ-Offshore-Netzanbindungssysteme (O-NAS)

Verfahrensunterlage zur Raumverträglichkeitsprüfung, C - Überschlägige Prüfung UVPG

Schutzgut Pflanzen - Ableitung U-RWK

Maßstab 1 : 25.000

Anlage 03

	Datum	Name	Abschnitt: NDS	DIN A3	Blatt 33
Bearb.	27.03.2024	Ernst	Doc ID: #WAW.OGN0=901&CB010-000021	Ing- und Planungsbüro LANGE GmbH & Co. KG	Carl-Peschken-Str. 12 47441 Moers Tel.: +49 2841 7905 - 0 Fax: +49 2841 7905 - 55 Email: info@lange-planung.de www.lange-planung.de
Gepr.	27.03.2024	Wiesner			
Freig.	27.03.2024	PFR			
Stand	27.03.2024				

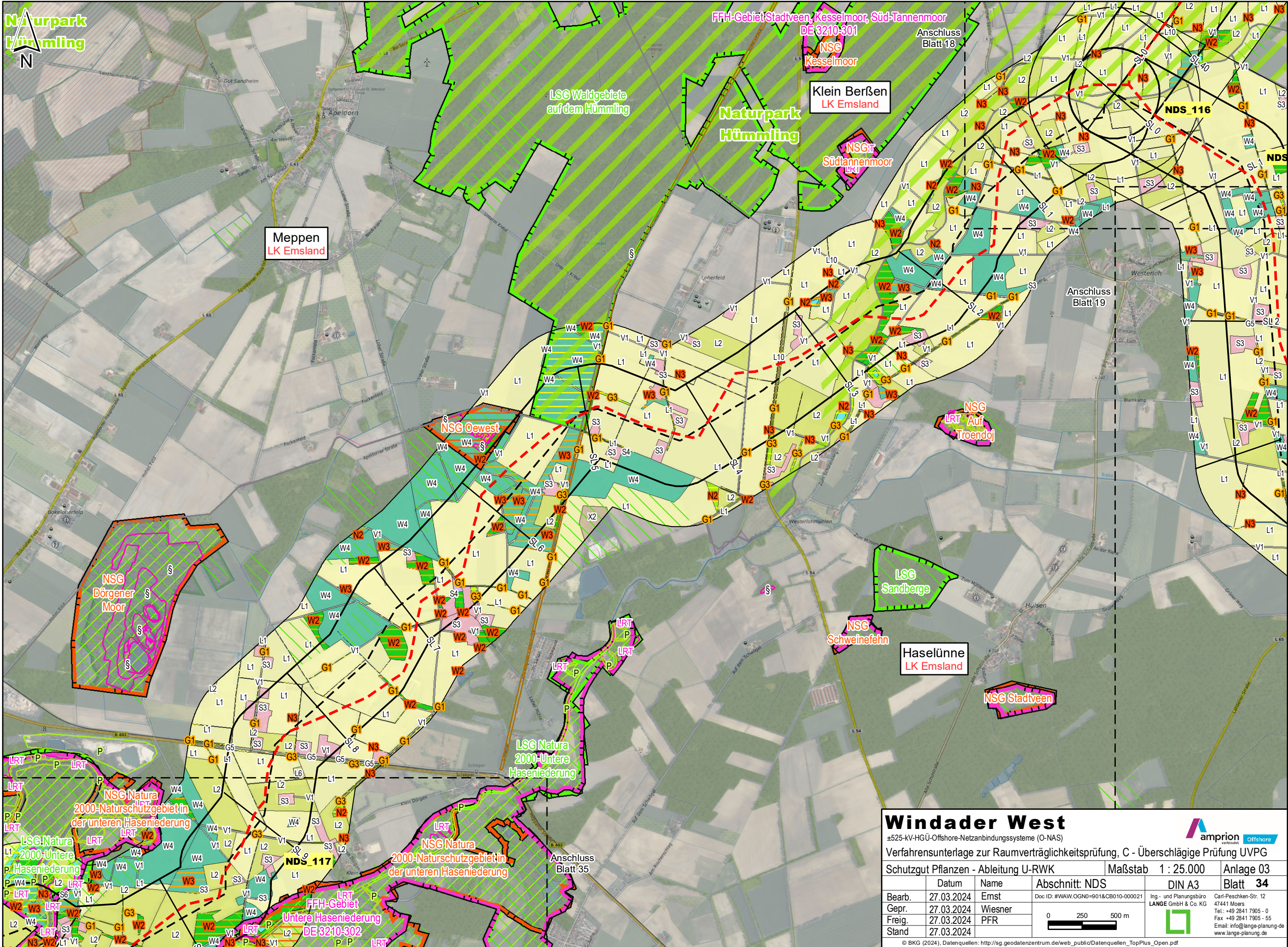
0 250 500 m

© BKG (2024), Datenquellen: http://sg.geodatenzentrum.de/web_public/Datenquellen_TopPlus_Open.pdf





Naturpark
Hümmling



Windader West
 ±525-kV-HGÜ-Offshore-Netzanbindungssysteme (O-NAS)
 Verfahrnsunterlage zur Raumverträglichkeitsprüfung, C - Überslägige Prüfung UVPG

amprion Offshore

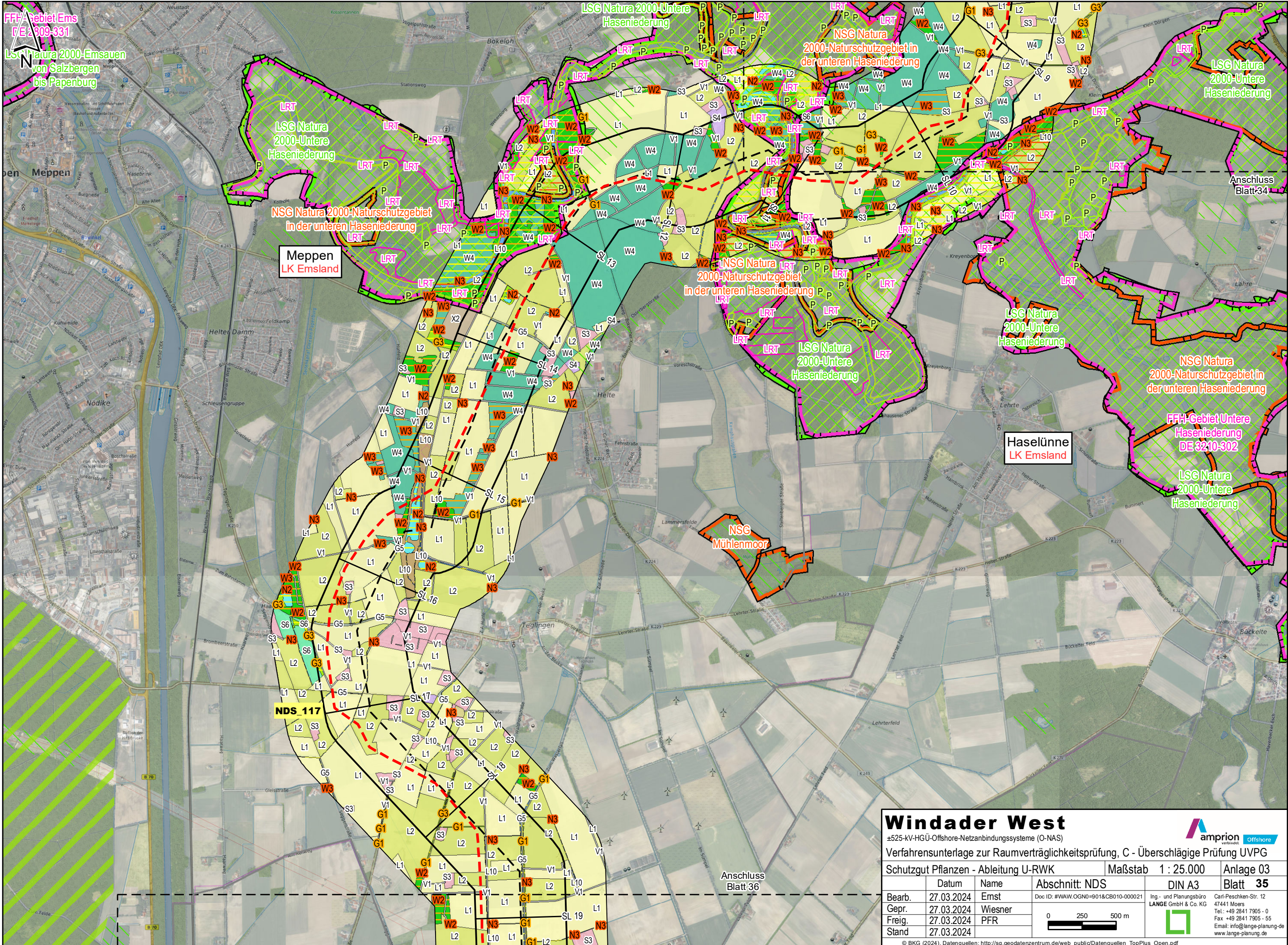
Schutzgut Pflanzen - Ableitung U-RWK Maßstab 1 : 25.000 Anlage 03

Bearb.	27.03.2024	Ernst	Abschnitt: NDS	DIN A3	Blatt 34
Gepr.	27.03.2024	Wiesner	Doc ID: #WAW.OGN0=901&CB010-000021	Ing- und Planungsbüro LANGE GmbH & Co. KG	Carl-Peschken-Str. 12 47441 Moers Tel.: +49 2841 7905 - 0 Fax: +49 2841 7905 - 55 Email: info@lange-planung.de www.lange-planung.de
Freig.	27.03.2024	PFR			
Stand	27.03.2024				

© BKG (2024), Datenquellen: http://sg.geodatenzentrum.de/web_public/Datenquellen_TopPlus_Open.pdf

FFH-Gebiet Ems
DE 2909-331

LSG Natura 2000-Emsauen
von Salzbergen
bis Papenburg



Windader West

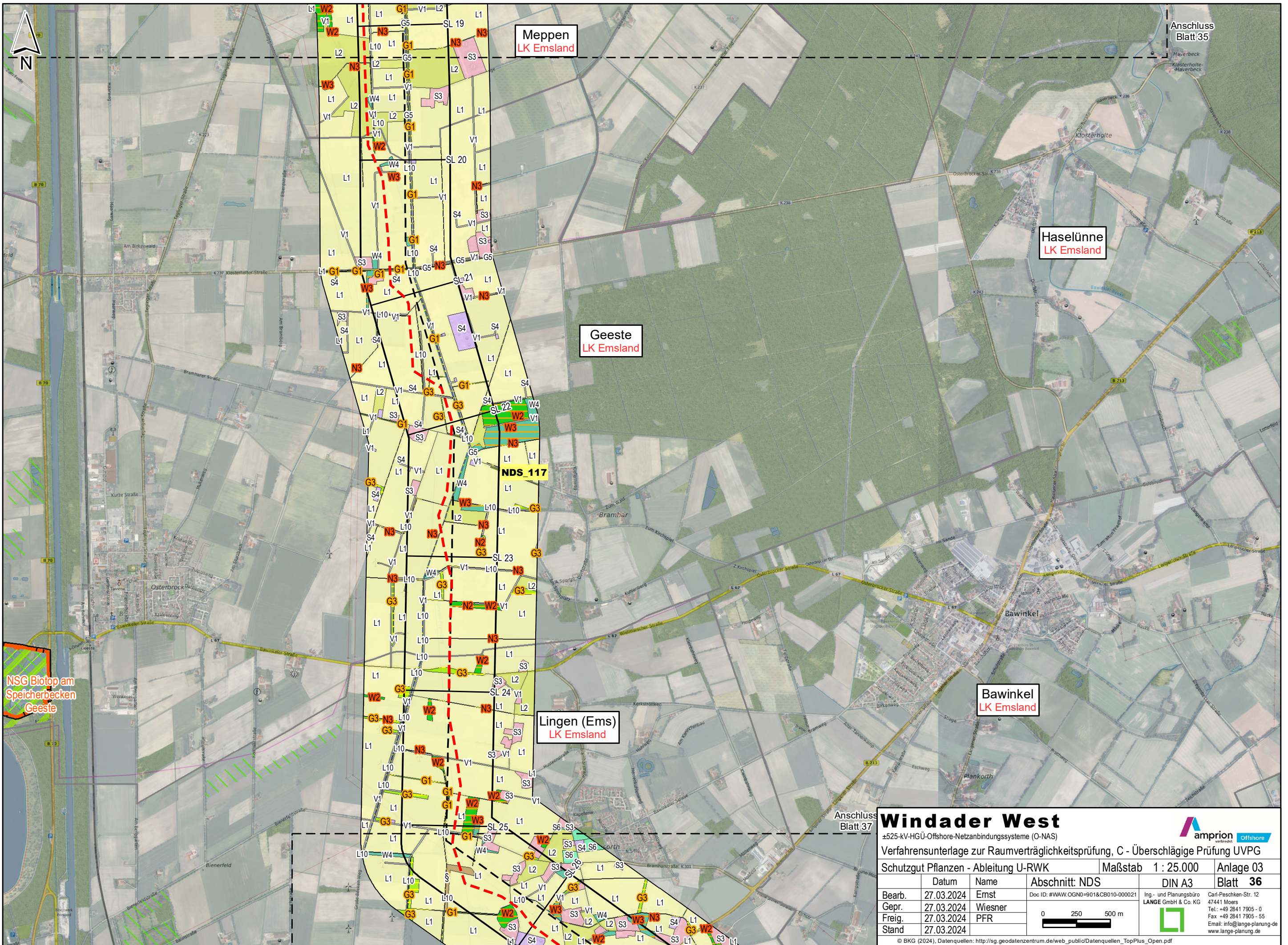
±525-kV-HGÜ-Offshore-Netzanbindungssysteme (O-NAS)

Verfahrensunterlage zur Raumverträglichkeitsprüfung, C - Überschlägige Prüfung UVPG

Schutzgut Pflanzen - Ableitung U-RWK Maßstab 1 : 25.000 Anlage 03

Bearb.	Datum	Name	Abschnitt: NDS	DIN A3	Blatt 35
Erst	27.03.2024	Ernst	Doc ID: #WAW.OGN0=901&CB010-000021	Ing- und Planungsbüro LANGE GmbH & Co. KG	Carl-Peschken-Str. 12 47441 Moers Tel.: +49 2841 7905 - 0 Fax: +49 2841 7905 - 55 Email: info@lange-planung.de www.lange-planung.de
Gepr.	27.03.2024	Wiesner			
Freig.	27.03.2024	PFR			
Stand	27.03.2024				

© BKG (2024), Datenquellen: http://sg.geodatenzentrum.de/web_public/Datenquellen_TopPlus_Open.pdf



Meppen
LK Emsland

Haselünne
LK Emsland

Geeste
LK Emsland

Bawinkel
LK Emsland

Lingen (Ems)
LK Emsland

NSG Biotop am
Speicherbecken
Geeste

Windader West
±525-kV-HGÜ-Offshore-Netzanbindungssysteme (O-NAS)

Verfahrensunterlage zur Raumverträglichkeitsprüfung, C - Überschlägige Prüfung UVPG

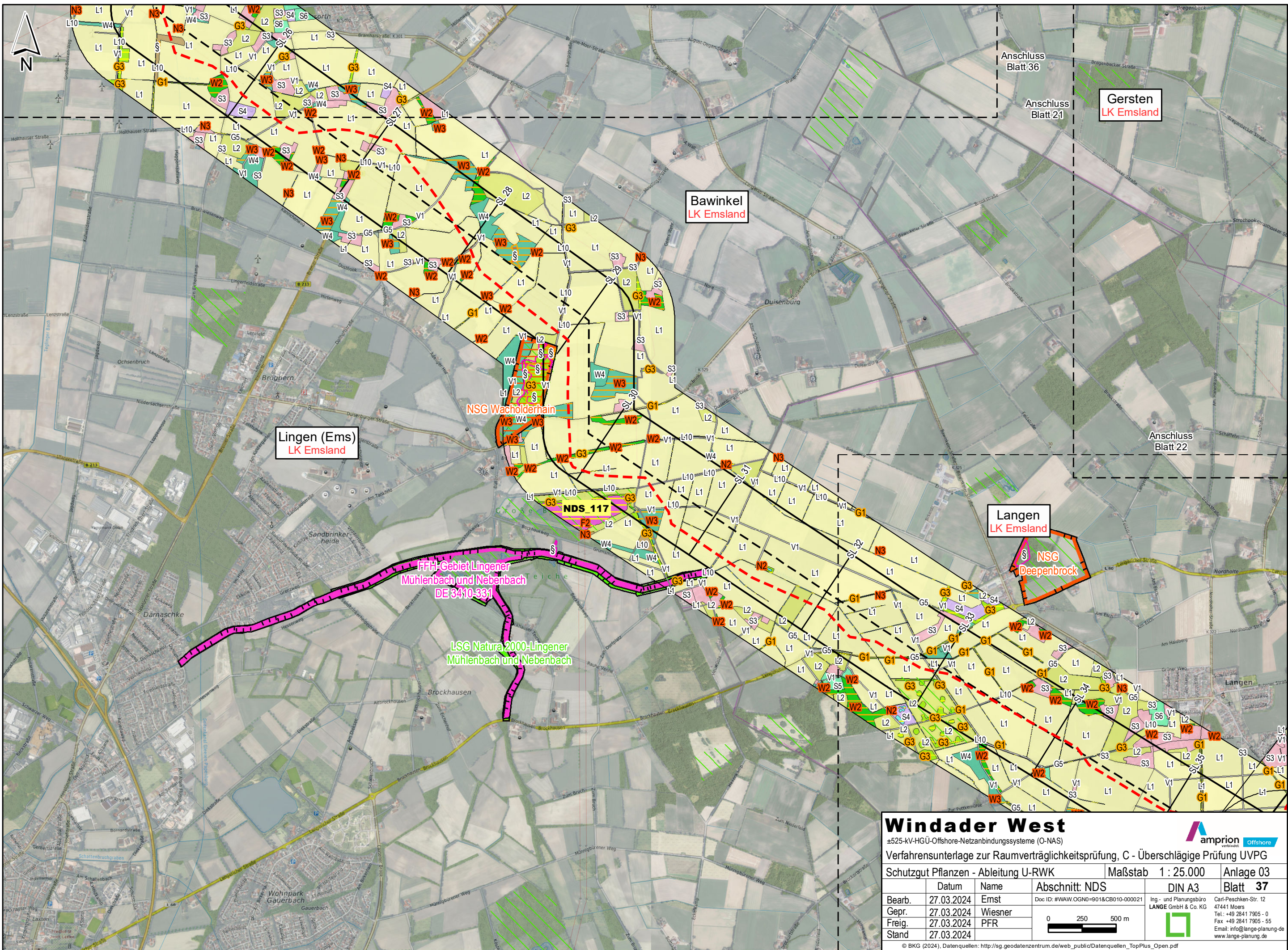
Schutzgut Pflanzen - Ableitung U-RWK

Maßstab 1 : 25.000

Anlage 03

	Datum	Name	Abschnitt: NDS	DIN A3	Blatt 36
Bearb.	27.03.2024	Ernst	Doc ID: #WAW.OGN0=901&CB010-000021	Ing- und Planungsbüro LANGE GmbH & Co. KG	Carl-Peschken-Str. 12 47441 Moers Tel.: +49 2841 7905 - 0 Fax: +49 2841 7905 - 55 Email: info@lange-planung.de www.lange-planung.de
Gepr.	27.03.2024	Wiesner			
Freig.	27.03.2024	PFR			
Stand	27.03.2024				

© BKG (2024). Datenquellen: http://sg.geodatenzentrum.de/web_public/Datenquellen_TopPlus_Open.pdf



Windader West

±525-kV-HGÜ-Offshore-Netzanschlusssysteme (O-NAS)
 Verfahrnsunterlage zur Raumverträglichkeitsprüfung, C - Überslägige Prüfung UVPG

amprion Offshore

Schutzgut Pflanzen - Ableitung U-RWK

Datum	Name	Abschnitt: NDS	DIN A3	Blatt 37
Bearb. 27.03.2024	Ernst	Doc ID: #WAW.OGN0=901&CB010-000021	Ing- und Planungsbüro LANGE GmbH & Co. KG	Carl-Peschken-Str. 12 47441 Moers Tel.: +49 2841 7905 - 0 Fax: +49 2841 7905 - 55 Email: info@lange-planung.de www.lange-planung.de
Gepr. 27.03.2024	Wiesner			
Freig. 27.03.2024	PFR			
Stand 27.03.2024				

Maßstab 1 : 25.000 Anlage 03

0 250 500 m

© BKG (2024), Datenquellen: http://sg.geodatenzentrum.de/web_public/Datenquellen_TopPlus_Open.pdf