























**Projektinformationen**

-  Anlandungspunkt
-  Zusammenführung der O-NAS
-  mögliche Trassierungsoption\*
-  Stationierungslinie
-  Trassenkorridormittelachse
-  Trassenkorridore Windader West (mit Nummer)
-  erweiterter Untersuchungsraum

**Administrative Grenzen<sup>1)</sup>**



-  Grenze Bundesland
-  Kreisgrenze
-  Gemeindegrenze

**Schutzgebiete und schützenswerte Bereiche<sup>2)</sup>**





-  Geschütztes Biotop
-  Geschützter Landschaftsbestandteil
-  Kompensationsfläche<sup>3)</sup>
-  FFH-LRT
-  FFH-Gebiet
-  Naturschutzgebiet
-  Landschaftsschutzgebiet
-  Naturpark
-  Vorranggebiet Natur und Landschaft
-  VR Biotopverbund (linear)
-  VR Biotopverbund
-  Gefährdete/geschützte Pflanzenarten

**Biototypen - Bestand<sup>1)</sup>**



**Biototypen feuchter Standorte**

-  F1 Moor, Sumpf
-  F2 Röhricht, Schilf

**Landschaftsgehölz**

-  G1 Baumreihe
-  G2 Baumgruppe, Einzelbaum
-  G3 Hecke, Feldgehölz, Gebüsch
-  L5 Streuobst

**Verkehrsflächen**



-  G5 Verkehrsbegleitfläche
-  V1 Straßenverkehrsfläche

-  V4 Flugverkehrsfläche





**Landwirtschaftliche Flächen**

-  L1 Ackerland
-  L10 Brachen, Ruderalfluren, Säume
-  L2 Grünland
-  L6 Baumschule, Obstplantage, Gartenbau, Sonderkultur


**Gewässer**

-  N2 Stillgewässer
-  N3 Fließgewässer




**Besiedelter Bereich**

-  S3 Wohn- und Gemeinbedarfsfläche, Mischbebauung
-  S4 Gewerbe- und Industriefläche, Ver- und Entsorgungsanlage
-  S5 Friedhof, Grünanlage im Siedlungsbereich, Gärten
-  S6 Sport-, Erholungs-, Freizeitanlage

**Biototypen trockenwarmer Standorte**

-  T2 Heide




**Wälder**

-  W2 Wald aus Laubbäumen
-  W3 Mischwald aus Laub- und Nadelbäumen
-  W4 Wald aus Nadelbäumen






**Sonstige Flächen**

-  X2 Aufschüttung, Halde, Abbaufäche, Offenbodenbereich, Großbaustelle

**Empfindlichkeit der Biototypen gegenüber Verlust**

-  N2 hoch
-  G3 mittel
-  S3 gering; keine

**Umwelt-Raumwiderstandsklasse**

-  U-RWK I\* (kein Vorkommen)
-  U-RWK I
-  U-RWK II
-  U-RWK III
-  U-RWK IV (keine Darstellung)

Quellen:

- 1) Auszug aus den Geodaten des Landesamtes für Geoinformtion und Landesvermessung Niedersachsen (LGLN ), 2023
- Digitales Basis- Landschaftsmodell
- Administrative Grenzen
- 2) 2023 NLWKN
- www.nlwkn.niedersachsen.de/opendata
- Schutzgebiete
- 3) Informationen der Landkreise

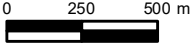

\* Die Darstellung stellt nur eine von mehreren möglichen Trassierungsoptionen dar und dient allein der beispielhaften Darstellung einer Möglichkeit, die im Korridor befindlichen Konflikte raumverträglich zu umgehen. Der genaue Verlauf wird erst im Rahmen des nachgelagerten Planfeststellungsverfahrens erarbeitet.

**Windader West**

±525-kV-HGÜ-Offshore-Netzanbindungssysteme (O-NAS)



Verfahrensunterlage zur Raumverträglichkeitsprüfung, C - Überschlägige Prüfung UVPG

Schutzgut Pflanzen - Ableitung U-RWK		Maßstab 1 : 25.000		Anlage 03			
	Datum	Name	Abschnitt: NDS	DIN A3	Legende		
Bearb.	27.03.2024	Emst			Carl-Peschken-Str. 12 47441 Moers Tel.: +49 2841 7905 - 0 Fax: +49 2841 7905 - 55 Email: info@lange-planung.de www.lange-planung.de		
Gepr.	27.03.2024	Wiesner				Doc ID: #WAW.OGN0=901&CB010=000022	Ing. - und Planungsbüro
Freig.	27.03.2024	PFR				LANGE GmbH & Co. KG	
Stand	27.03.2024						