


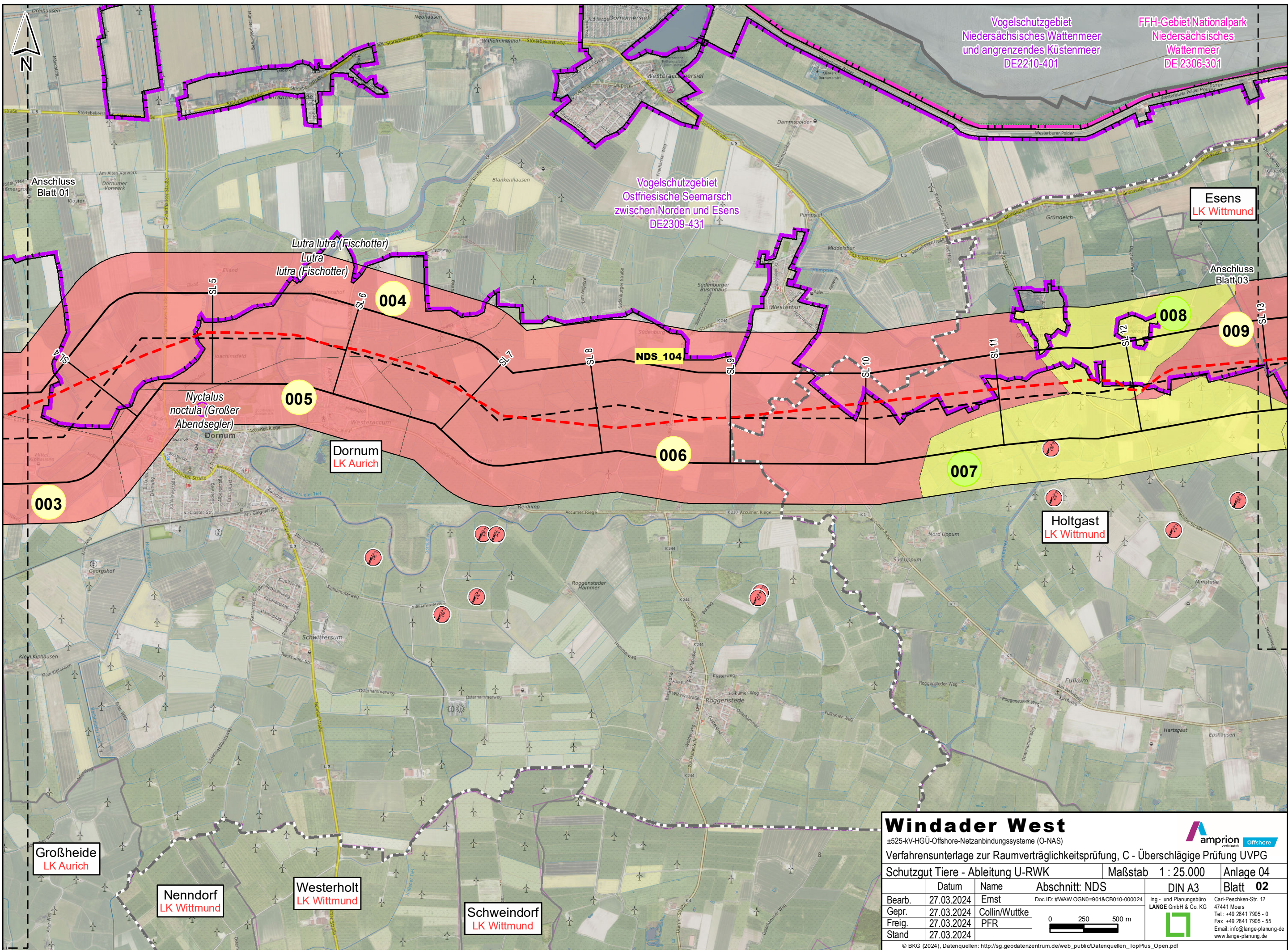
**Windader West**  
 ±525-kV-HGÜ-Offshore-Netzanschluss (O-NAS)  
 Verfahrnsunterlage zur Raumverträglichkeitsprüfung, C - Überslägige Prüfung UVPG  
 Schutzgut Tiere - Ableitung U-RWK

Maßstab 1 : 25.000    Anlage 04

	Datum	Name	Abschnitt: NDS	DIN A3	Blatt 01
Bearb.	27.03.2024	Ernst	Doc ID: #WAW.OGN0=901&CB010-000024	Ing- und Planungsbüro <b>LANGE</b> GmbH & Co. KG  Carl-Peschken-Str. 12 47441 Moers Tel.: +49 2841 7905 - 0 Fax: +49 2841 7905 - 55 Email: info@lange-planung.de www.lange-planung.de	Blatt 01
Gepr.	27.03.2024	Collin/Wuttke			
Freig.	27.03.2024	PFR			
Stand	27.03.2024				

© BKG (2024), Datenquellen: [http://sg.geodatenzentrum.de/web\\_public/Datenquellen\\_TopPlus\\_Open.pdf](http://sg.geodatenzentrum.de/web_public/Datenquellen_TopPlus_Open.pdf)





Vogelschutzgebiet  
Niedersächsisches Wattenmeer  
und angrenzendes Küstenmeer  
DE2210-401

FFH-Gebiet Nationalpark  
Niedersächsisches  
Wattenmeer  
DE 2306-301

Vogelschutzgebiet  
Ostfriesische Seemarsch  
zwischen Norden und Esens  
DE2309-431

Esens  
LK Wittmund

*Lutra lutra* (Fischotter)  
*Lutra lutra* (Fischotter)

*Nyctalus noctula* (Großer  
Abendsegler)

Dornum  
LK Aurich

Holtgast  
LK Wittmund

Großheide  
LK Aurich

Nenndorf  
LK Wittmund

Westerholt  
LK Wittmund

Schweindorf  
LK Wittmund

### Windader West

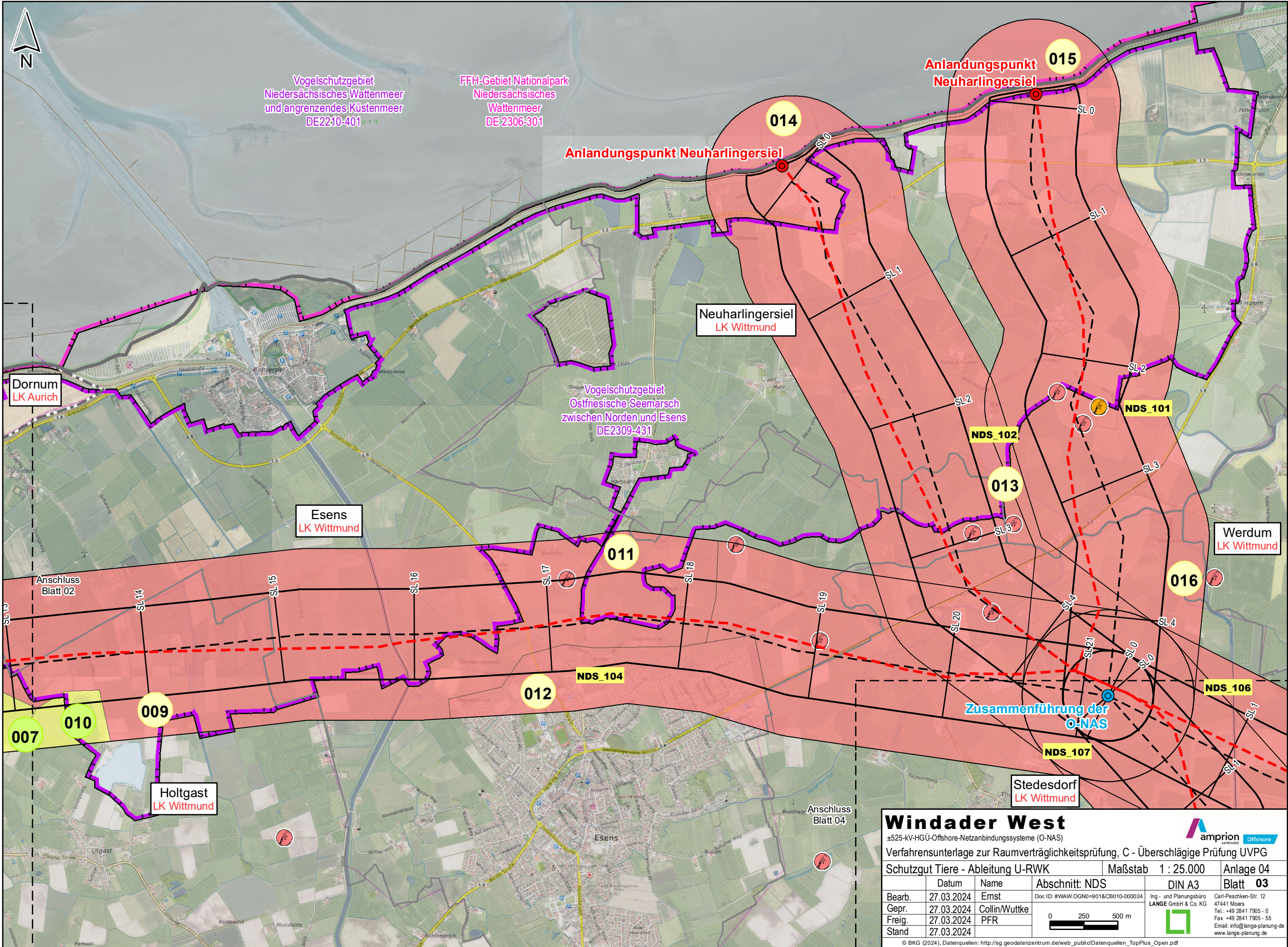
±525-kV-HGÜ-Offshore-Netzanbindungssysteme (O-NAS)  
Verfahrensunterlage zur Raumverträglichkeitsprüfung, C - Überschlägige Prüfung UVPG

Schutzgut Tiere - Ableitung U-RWK		Maßstab 1 : 25.000	Anlage 04
Bearb.	27.03.2024	Ernst	DIN A3
Gepr.	27.03.2024	Collin/Wuttke	Blatt 02
Freig.	27.03.2024	PFR	
Stand	27.03.2024		

© BKG (2024), Datenquellen: [http://sg.geodatenzentrum.de/web\\_public/Datenquellen\\_TopPlus\\_Open.pdf](http://sg.geodatenzentrum.de/web_public/Datenquellen_TopPlus_Open.pdf)

Ing- und Planungsbüro  
**LANGE** GmbH & Co. KG  
Carl-Peschken-Str. 12  
47441 Moers  
Tel.: +49 2841 7905 - 0  
Fax: +49 2841 7905 - 55  
Email: [info@lange-planung.de](mailto:info@lange-planung.de)  
[www.lange-planung.de](http://www.lange-planung.de)





### Windader West

±525-kV-HGÜ-Offshore-Netzanschlussysteme (O-NAS)  
 Verfahrensunterlage zur Raumverträglichkeitsprüfung, C - Überschlägige Prüfung UVPG  
 Schutzgut Tiere - Ableitung U-RWK

Maßstab 1 : 25.000 Anlage 04

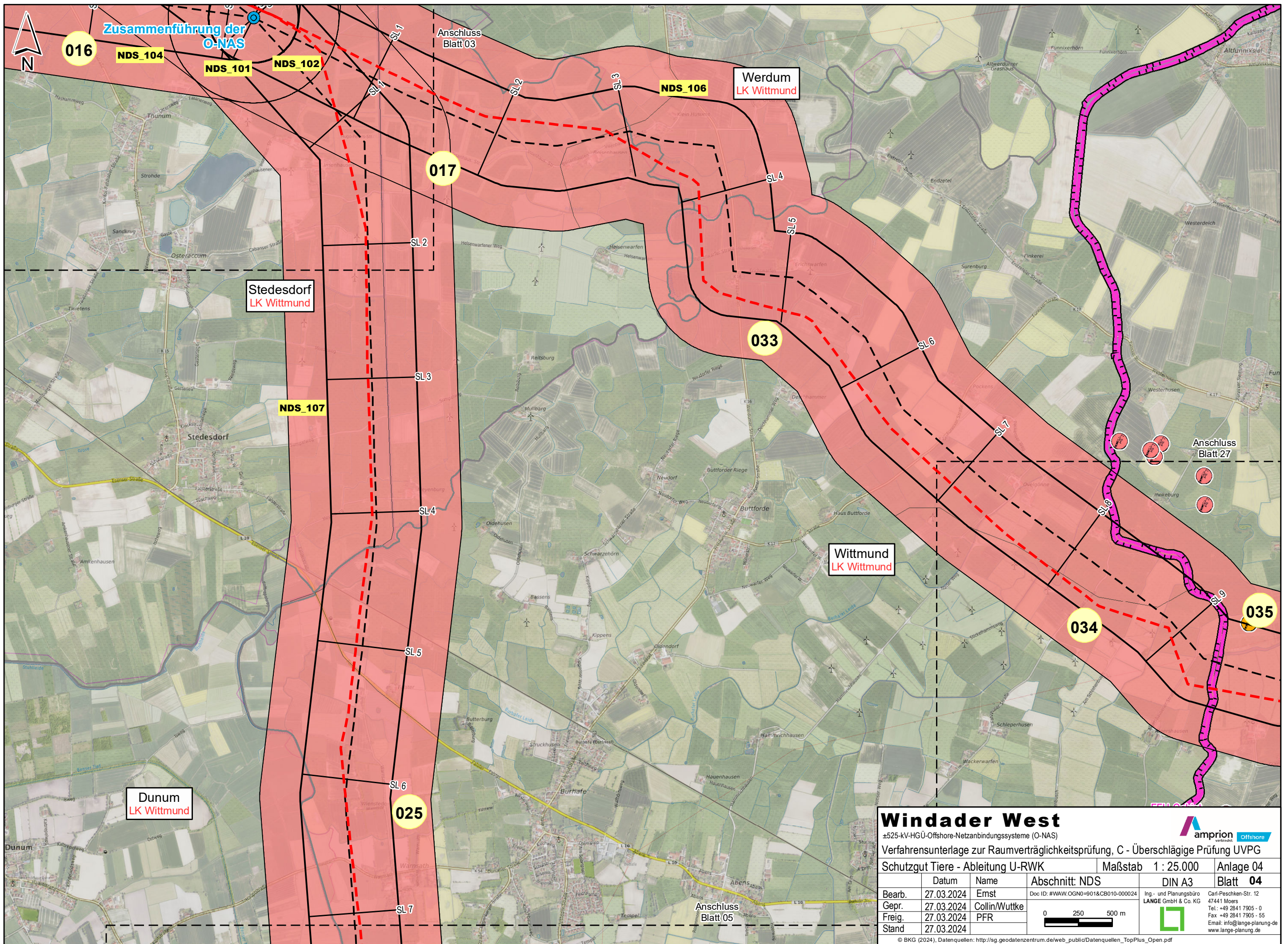
	Datum	Name	Abschnitt: NDS	DIN A3	Blatt 03
Bearb.	27.03.2024	Ernst	Doc ID: #WAW.OGN0=901&CB010-000024	Ing- und Planungsbüro LANGE GmbH & Co. KG	Carl-Peschken-Str. 12 47441 Moers Tel.: +49 2841 7905 - 0 Fax: +49 2841 7905 - 55 Email: info@lange-planung.de www.lange-planung.de
Gepr.	27.03.2024	Collin/Wuttke			
Freig.	27.03.2024	PFR			
Stand	27.03.2024				

0 250 500 m

© BKG (2024), Datenquellen: [http://sg.geodatenzentrum.de/web\\_public/Datenquellen\\_TopPlus\\_Open.pdf](http://sg.geodatenzentrum.de/web_public/Datenquellen_TopPlus_Open.pdf)







# Windader West

±525-kV-HGÜ-Offshore-Netzanschluss (O-NAS)  
 Verfahrnsunterlage zur Raumverträglichkeitsprüfung, C - Überslägige Prüfung UVPG  
 Schutzgut Tiere - Ableitung U-RWK

**Maßstab 1 : 25.000**    **Anlage 04**

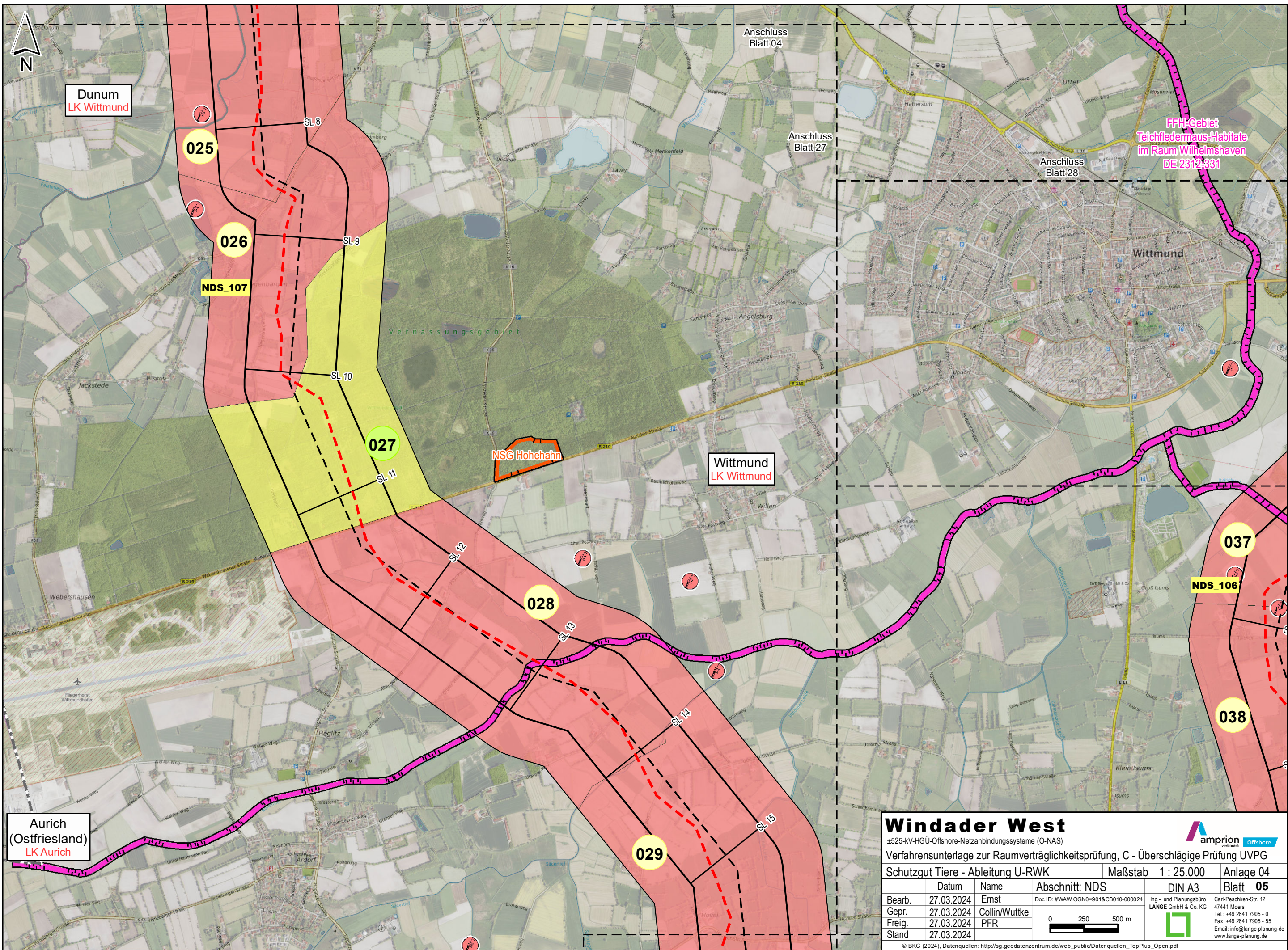
	Datum	Name	Abschnitt: NDS	DIN A3	Blatt 04
Bearb.	27.03.2024	Ernst	Doc ID: #WAW.OGN0=901&CB010-000024	Ing- und Planungsbüro <b>LANGE GmbH &amp; Co. KG</b>	Carl-Peschken-Str. 12 47441 Moers Tel.: +49 2841 7905 - 0 Fax: +49 2841 7905 - 55 Email: info@lange-planung.de www.lange-planung.de
Gepr.	27.03.2024	Collin/Wuttke			
Freig.	27.03.2024	PFR			
Stand	27.03.2024				

0 250 500 m

© BKG (2024), Datenquellen: [http://sg.geodatenzentrum.de/web\\_public/Datenquellen\\_TopPlus\\_Open.pdf](http://sg.geodatenzentrum.de/web_public/Datenquellen_TopPlus_Open.pdf)







Dunum  
LK Wittmund

Anschluss  
Blatt 04

Anschluss  
Blatt 27

Anschluss  
Blatt 28

FFH-Gebiet  
Teichfledermaus-Habitate  
im Raum Wilhelmshaven  
DE 2312-331

NSG Hohehahn

Wittmund  
LK Wittmund

Aurich  
(Ostfriesland)  
LK Aurich

### Windader West

±525-kV-HGÜ-Offshore-Netzanschluss (O-NAS)

Verfahrensunterlage zur Raumverträglichkeitsprüfung, C - Überschlägige Prüfung UVPG

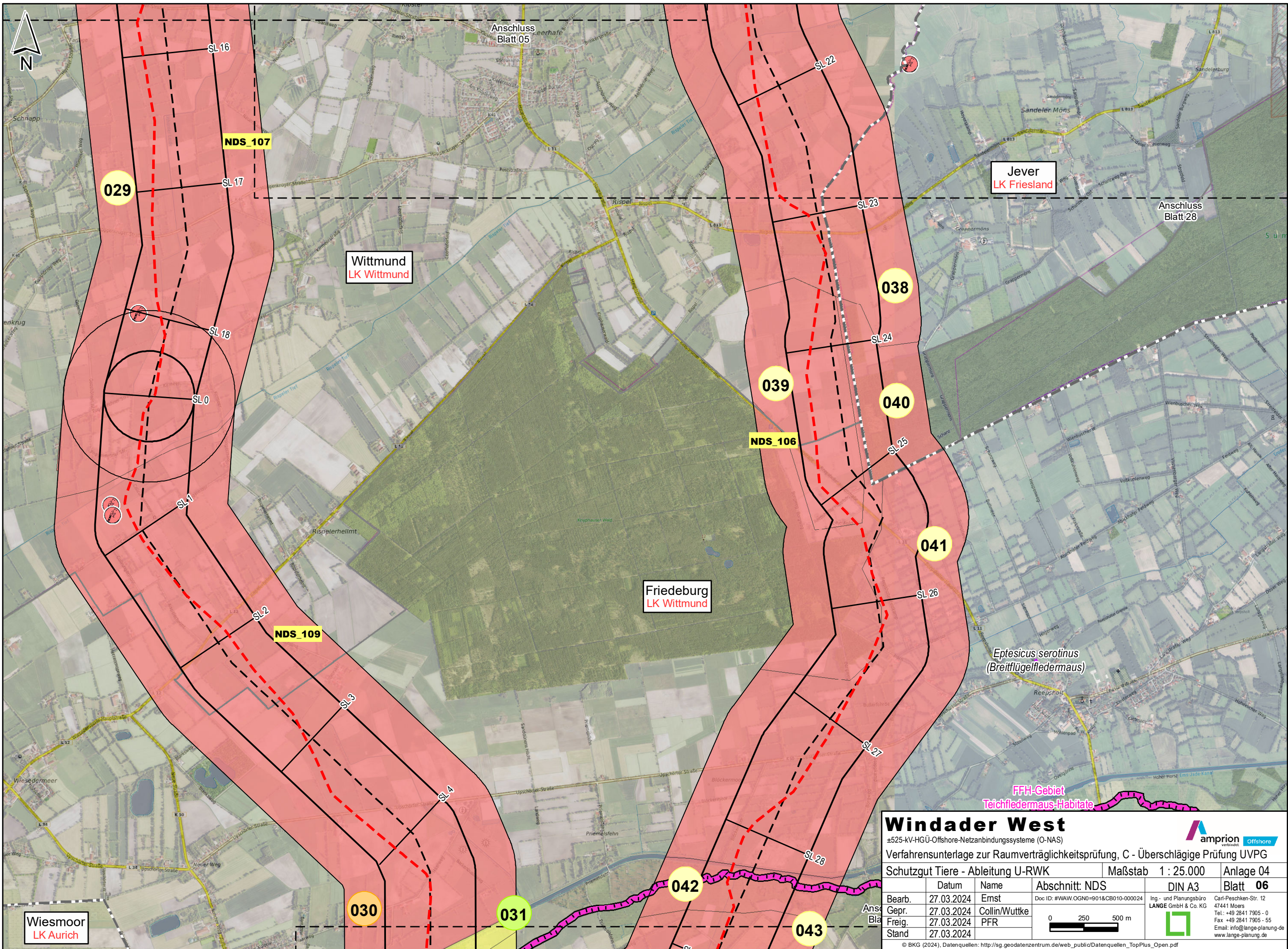
Schutzgut Tiere - Ableitung U-RWK Maßstab 1 : 25.000 Anlage 04

	Datum	Name	Abschnitt: NDS	DIN A3	Blatt 05
Bearb.	27.03.2024	Ernst	<div style="display: flex; align-items: center;"> </div>		Carl-Peschken-Str. 12 47441 Moers Tel.: +49 2841 7905 - 0 Fax: +49 2841 7905 - 55 Email: info@lange-planung.de www.lange-planung.de
Gepr.	27.03.2024	Collin/Wuttke			
Freig.	27.03.2024	PFR			
Stand	27.03.2024				

© BKG (2024), Datenquellen: [http://sg.geodatenzentrum.de/web\\_public/Datenquellen\\_TopPlus\\_Open.pdf](http://sg.geodatenzentrum.de/web_public/Datenquellen_TopPlus_Open.pdf)







Wiesmoor  
LK Aurich

Wittmund  
LK Wittmund

Friedeburg  
LK Wittmund

Jever  
LK Friesland

### Windader West

±525-kV-HGÜ-Offshore-Netzanbindungssysteme (O-NAS)

Verfahrensunterlage zur Raumverträglichkeitsprüfung, C - Überschlägige Prüfung UVPG

Schutzgut Tiere - Ableitung U-RWK

Maßstab 1 : 25.000

Anlage 04

Bearb. 27.03.2024

Datum 27.03.2024

Name Ernst

Abschnitt: NDS

DIN A3

Blatt 06

Gepr. 27.03.2024

Freig. 27.03.2024

Name Collin/Wuttke

Doc ID: #WAW.OGN0=901&CB010-000024

Ing- und Planungsbüro

Stand 27.03.2024

Ing- und Planungsbüro

LANGE GmbH & Co. KG

Carl-Peschken-Str. 12  
47441 Moers

Tel.: +49 2841 7905 - 0

Fax: +49 2841 7905 - 55

Email: info@lange-planung.de

www.lange-planung.de

0 250 500 m



© BKG (2024), Datenquellen: [http://sg.geodatenzentrum.de/web\\_public/Datenquellen\\_TopPlus\\_Open.pdf](http://sg.geodatenzentrum.de/web_public/Datenquellen_TopPlus_Open.pdf)



*Eptesicus serotinus*  
(Breitflügelfledermaus)

FFH-Gebiet  
Teichfledermaus-Habitate

029

NDS\_107

SL 17

SL 16

SL 18

SL 0

SL 1

SL 2

NDS\_109

SL 3

SL 4

030

031

NDS\_106

039

SL 23

SL 24

040

SL 26

041

SL 27

SL 28

042

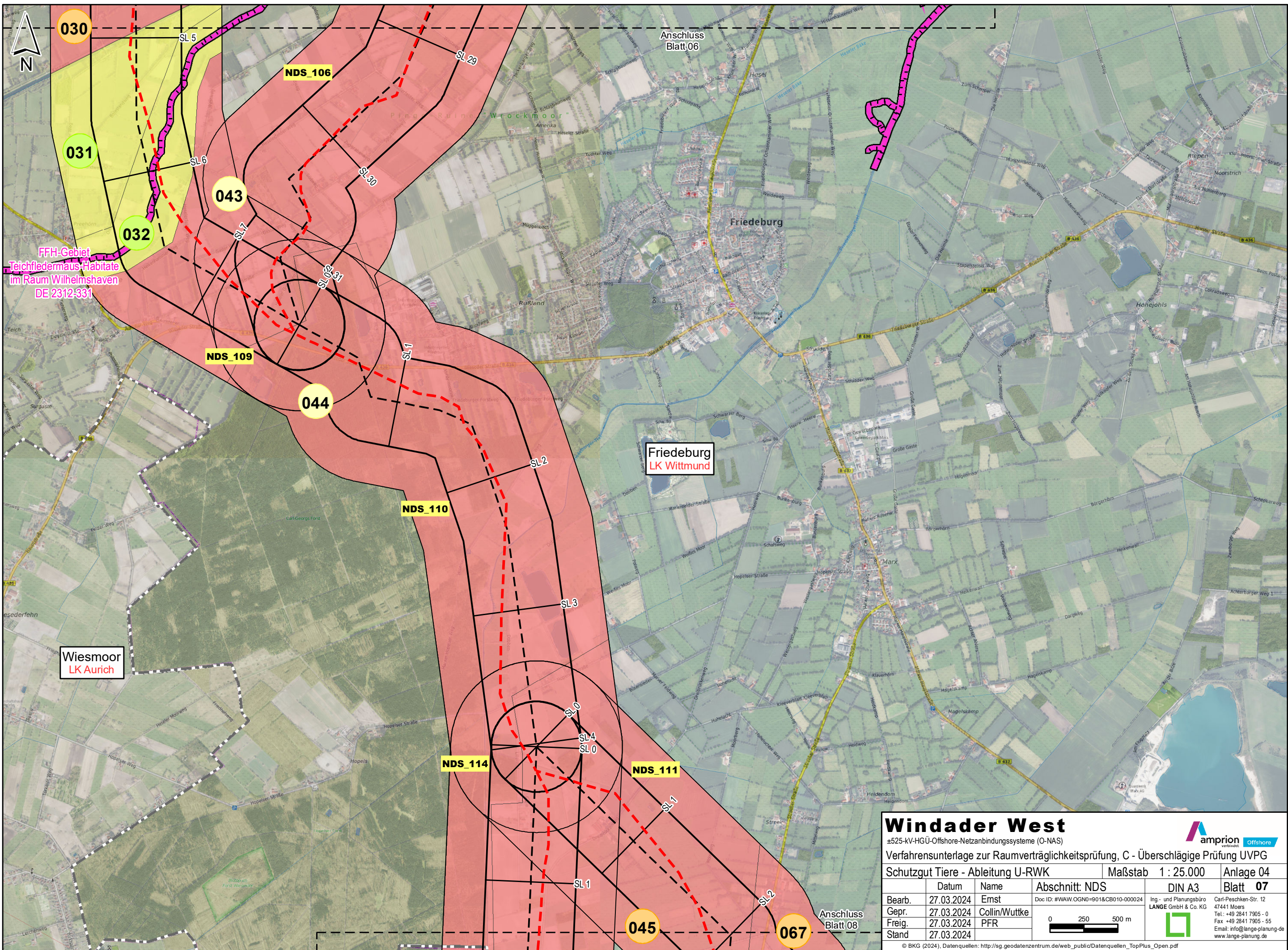
043

SL 22

Anschluss  
Blatt 28

Anschluss  
Blatt 05





FFH-Gebiet  
Teichfledermaus-Habitate  
im Raum Wilhelmshaven  
DE 2312-331

Wiesmoor  
LK Aurich

Friedeburg  
LK Wittmund

### Windader West

±525-kV-HGÜ-Offshore-Netzanbindungssysteme (O-NAS)  
Verfahrensunterlage zur Raumverträglichkeitsprüfung, C - Überschlägige Prüfung UVPG

Schutzgut Tiere - Ableitung U-RWK

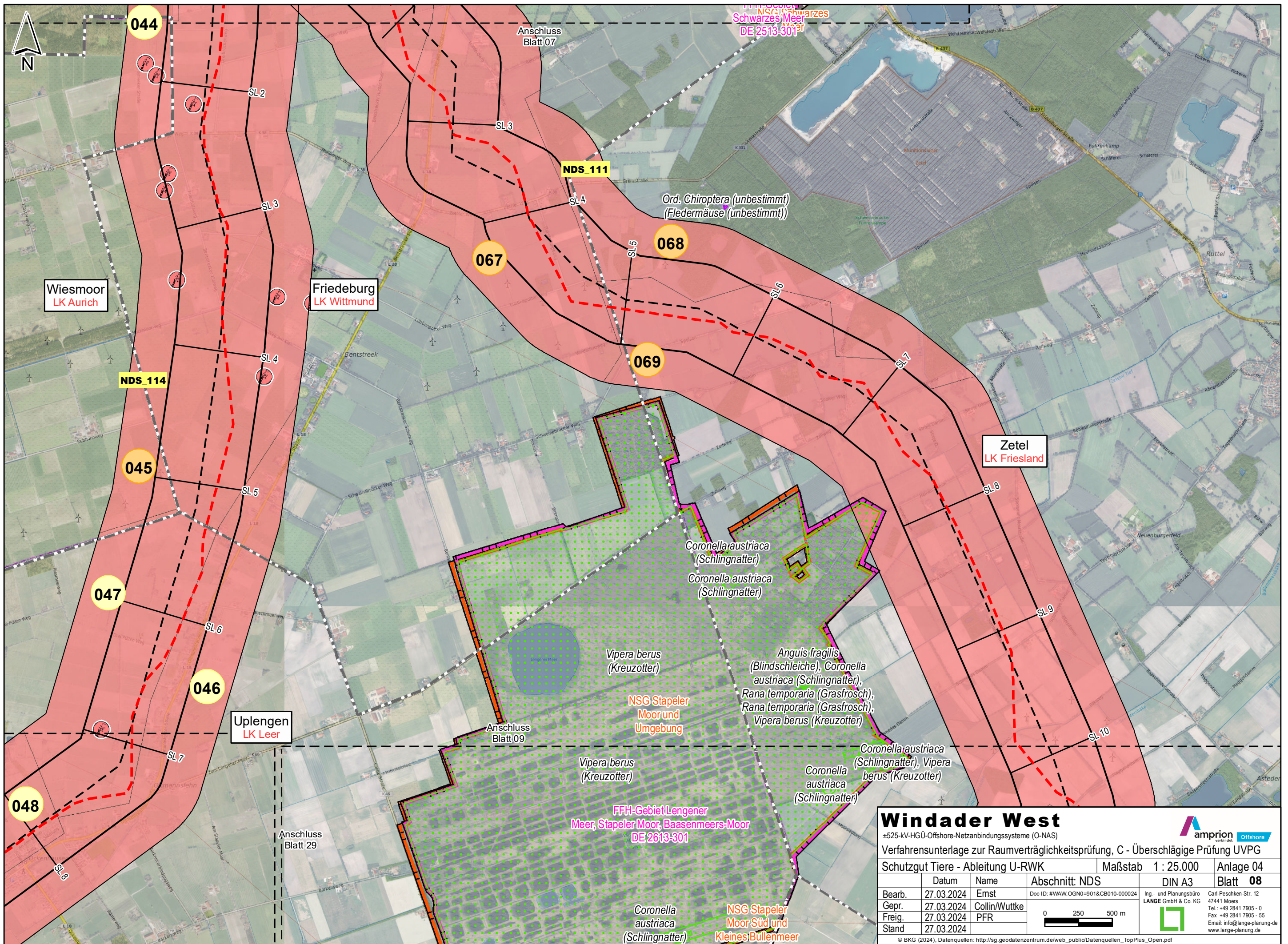
Maßstab 1 : 25.000

Anlage 04

Bearb.	Datum	Name	Abschnitt: NDS	DIN A3	Blatt 07
Gepr.	27.03.2024	Ernst	Doc ID: #WAW.OGN0=901&CB010-000024	Ing- und Planungsbüro LANGE GmbH & Co. KG	Carl-Peschken-Str. 12 47441 Moers Tel.: +49 2841 7905 - 0 Fax: +49 2841 7905 - 55 Email: info@lange-planung.de www.lange-planung.de
Freig.	27.03.2024	Collin/Wuttke			
Stand	27.03.2024	PFR			

© BKG (2024). Datenquellen: [http://sg.geodatenzentrum.de/web\\_public/Datenquellen\\_TopPlus\\_Open.pdf](http://sg.geodatenzentrum.de/web_public/Datenquellen_TopPlus_Open.pdf)





NSG Schwarzes Meer  
DE 2513-301

Anschluss  
Blatt 07

Ord. Chiroptera (unbestimmt)  
(Fledermäuse (unbestimmt))

NDS\_111

068

067

069

Wiesmoor  
LK Aurich

Friedeburg  
LK Wittmund

NDS\_114

Zetel  
LK Friesland

045

047

046

Uplengen  
LK Leer

Coronella austriaca  
(Schlingnatter)

Coronella austriaca  
(Schlingnatter)

Vipera berus  
(Kreuzotter)

Anguis fragilis  
(Blindschleiche), Coronella  
austriaca (Schlingnatter),  
Rana temporaria (Grasfrosch),  
Rana temporaria (Grasfrosch),  
Vipera berus (Kreuzotter)

NSG Stapeler  
Moor und  
Umgebung

Anschluss  
Blatt 09

Vipera berus  
(Kreuzotter)

Coronella austriaca  
(Schlingnatter), Vipera  
berus (Kreuzotter)

Coronella  
austriaca  
(Schlingnatter)

FFH-Gebiet Lengener  
Meer, Stapeler Moor, Baasenmeers-Moor  
DE 2613-301

Coronella  
austriaca  
(Schlingnatter)

NSG Stapeler  
Moor Süd und  
Kleines Bullenmeer

### Windader West

±525-kV-HGÜ-Offshore-Netzanbindungssysteme (O-NAS)



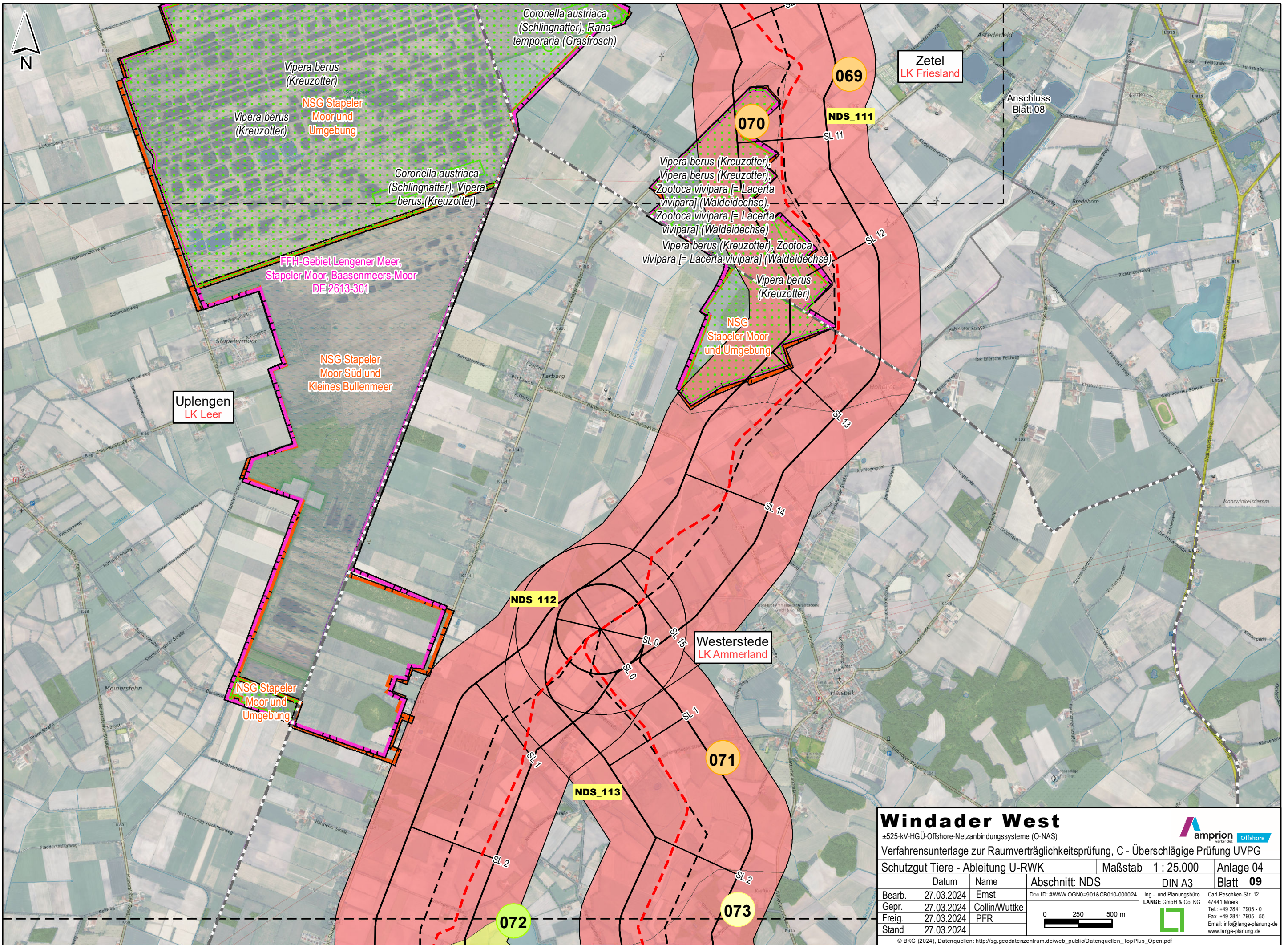
Verfahrensunterlage zur Raumverträglichkeitsprüfung, C - Überschlägige Prüfung UVP

Schutzgut Tiere - Ableitung U-RWK      Maßstab 1 : 25.000      Anlage 04

	Datum	Name	Abschnitt: NDS	DIN A3	Blatt 08
Bearb.	27.03.2024	Ernst	Doc ID: #WAW.OGN0=901&CB010-000024	Ing- und Planungsbüro LANGE GmbH & Co. KG Carl-Peschken-Str. 12 47441 Moers Tel.: +49 2841 7905 - 0 Fax: +49 2841 7905 - 55 Email: info@lange-planung.de www.lange-planung.de	0 250 500 m
Gepr.	27.03.2024	Collin/Wuttke			
Freig.	27.03.2024	PFR			
Stand	27.03.2024				

© BKG (2024), Datenquellen: [http://sg.geodatenzentrum.de/web\\_public/Datenquellen\\_TopPlus\\_Open.pdf](http://sg.geodatenzentrum.de/web_public/Datenquellen_TopPlus_Open.pdf)






### Windader West

±525-kV-HGÜ-Offshore-Netzanbindungssysteme (O-NAS)

Verfahrensunterlage zur Raumverträglichkeitsprüfung, C - Überschlägige Prüfung UVPG

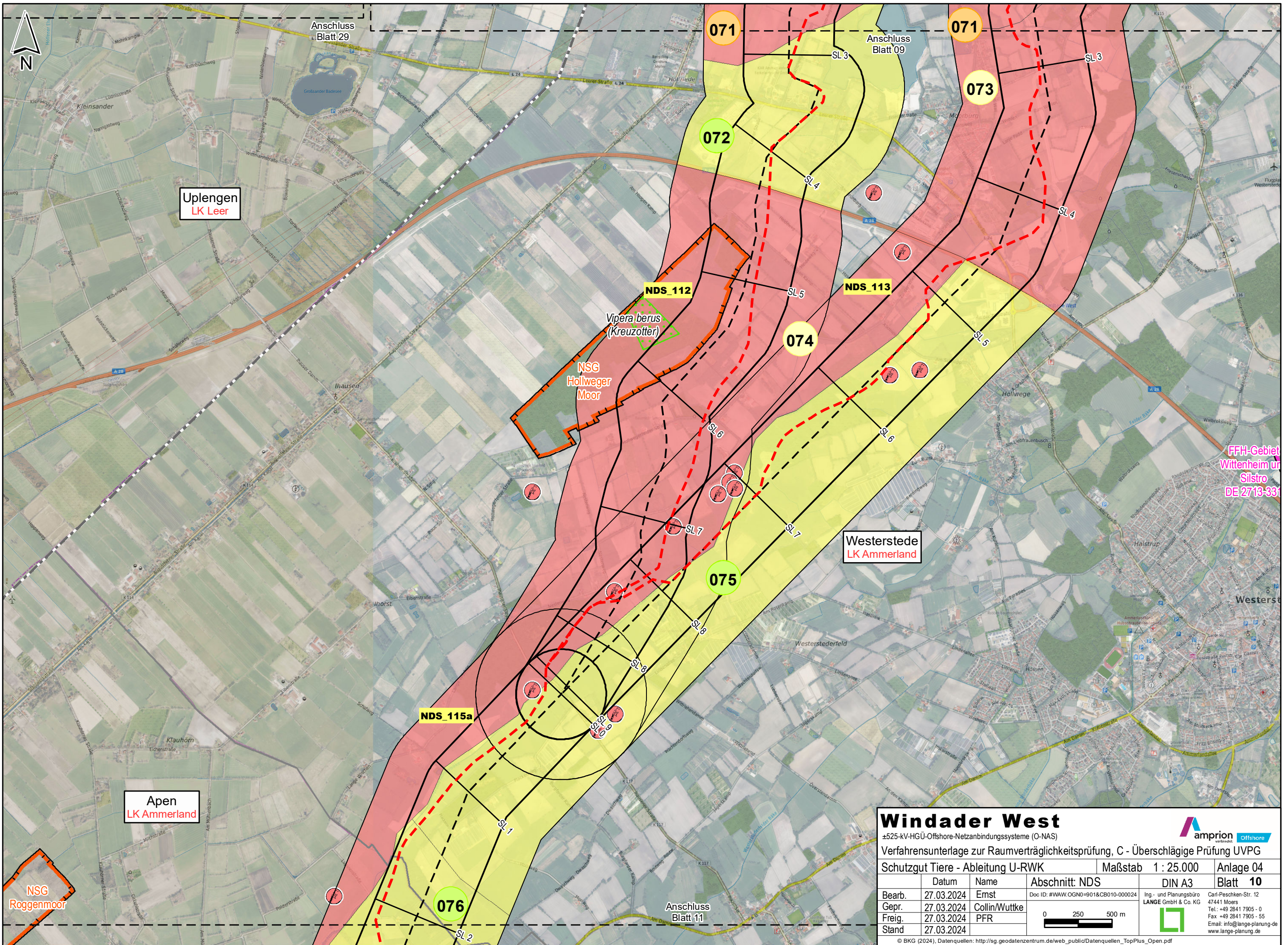
Schutzgut Tiere - Ableitung U-RWK

Maßstab 1 : 25.000 Anlage 04

	Datum	Name	Abschnitt: NDS	DIN A3	Blatt 09
Bearb.	27.03.2024	Ernst	Doc ID: #WAW.OGN0=901&CB010-000024	 Ing.- und Planungsbüro <b>LANGE</b> GmbH & Co. KG Carl-Peschken-Str. 12 47411 Moers Tel.: +49 2841 7905 - 0 Fax: +49 2841 7905 - 55 Email: info@lange-planung.de www.lange-planung.de	<b>09</b>
Gepr.	27.03.2024	Collin/Wuttke			
Freig.	27.03.2024	PFR			
Stand	27.03.2024				

© BKG (2024). Datenquellen: [http://sg.geodatenzentrum.de/web\\_public/Datenquellen\\_TopPlus\\_Open.pdf](http://sg.geodatenzentrum.de/web_public/Datenquellen_TopPlus_Open.pdf)


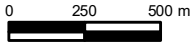




# Windader West

±525-kV-HGÜ-Offshore-Netzanbindungssysteme (O-NAS)  
 Verfahrensunterlage zur Raumverträglichkeitsprüfung, C - Überschlägige Prüfung UVPG  
 Schutzgut Tiere - Ableitung U-RWK

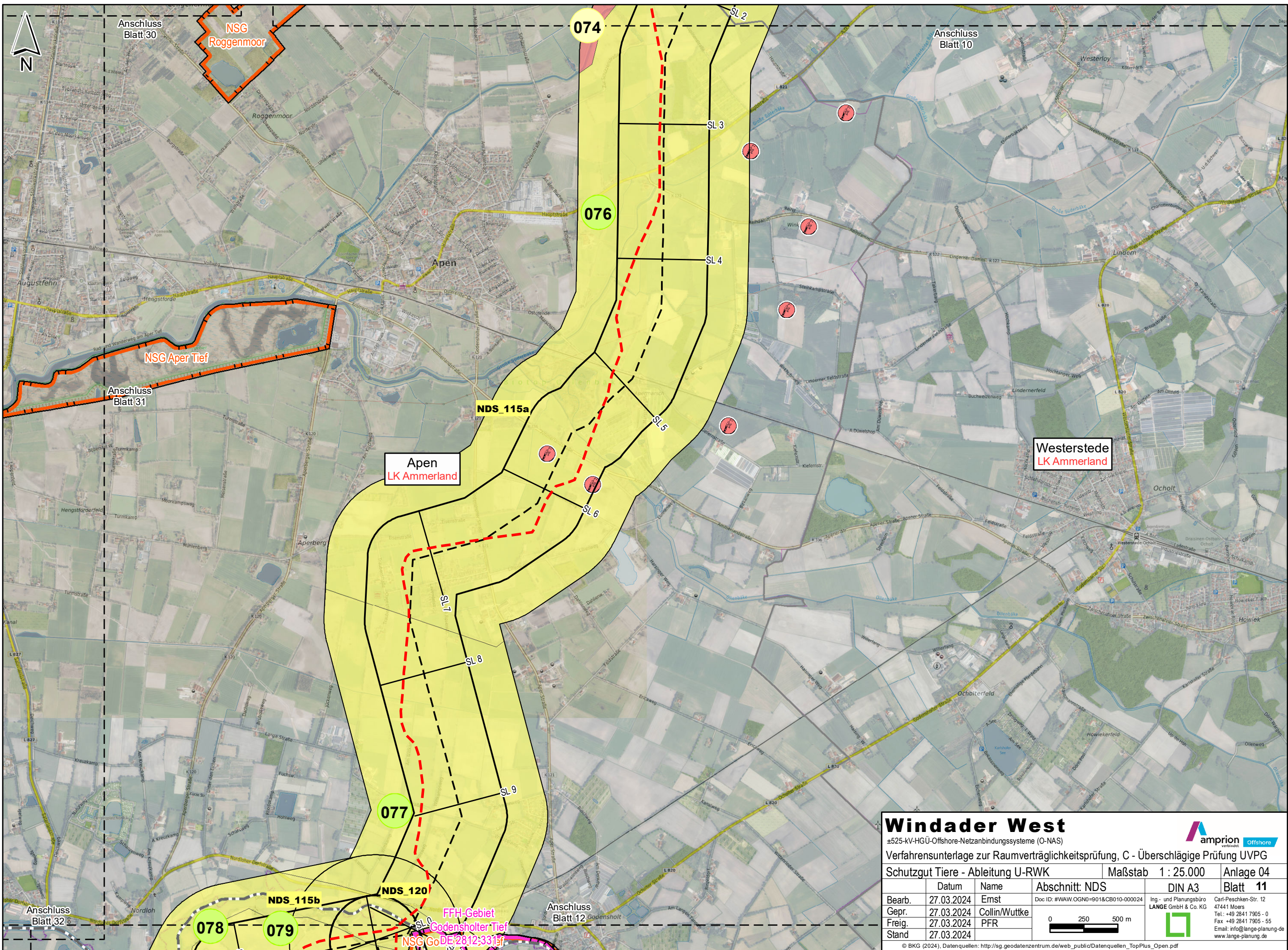
Maßstab 1 : 25.000 Anlage 04

	Datum	Name	Abschnitt: NDS	DIN A3	Blatt 10
Bearb.	27.03.2024	Ernst	Doc ID: #WAW.OGN0=901&CB010-000024	 Ing- und Planungsbüro <b>LANGE GmbH &amp; Co. KG</b> Carl-Peschken-Str. 12 47441 Moers Tel.: +49 2841 7905 - 0 Fax: +49 2841 7905 - 55 Email: info@lange-planung.de www.lange-planung.de	0 250 500 m 
Gepr.	27.03.2024	Collin/Wuttke			
Freig.	27.03.2024	PFR			
Stand	27.03.2024				

© BKG (2024). Datenquellen: [http://sg.geodatenzentrum.de/web\\_public/Datenquellen\\_TopPlus\\_Open.pdf](http://sg.geodatenzentrum.de/web_public/Datenquellen_TopPlus_Open.pdf)

FFH-Gebiet  
 Wittenheim und  
 Silstro  
 DE 2713-331



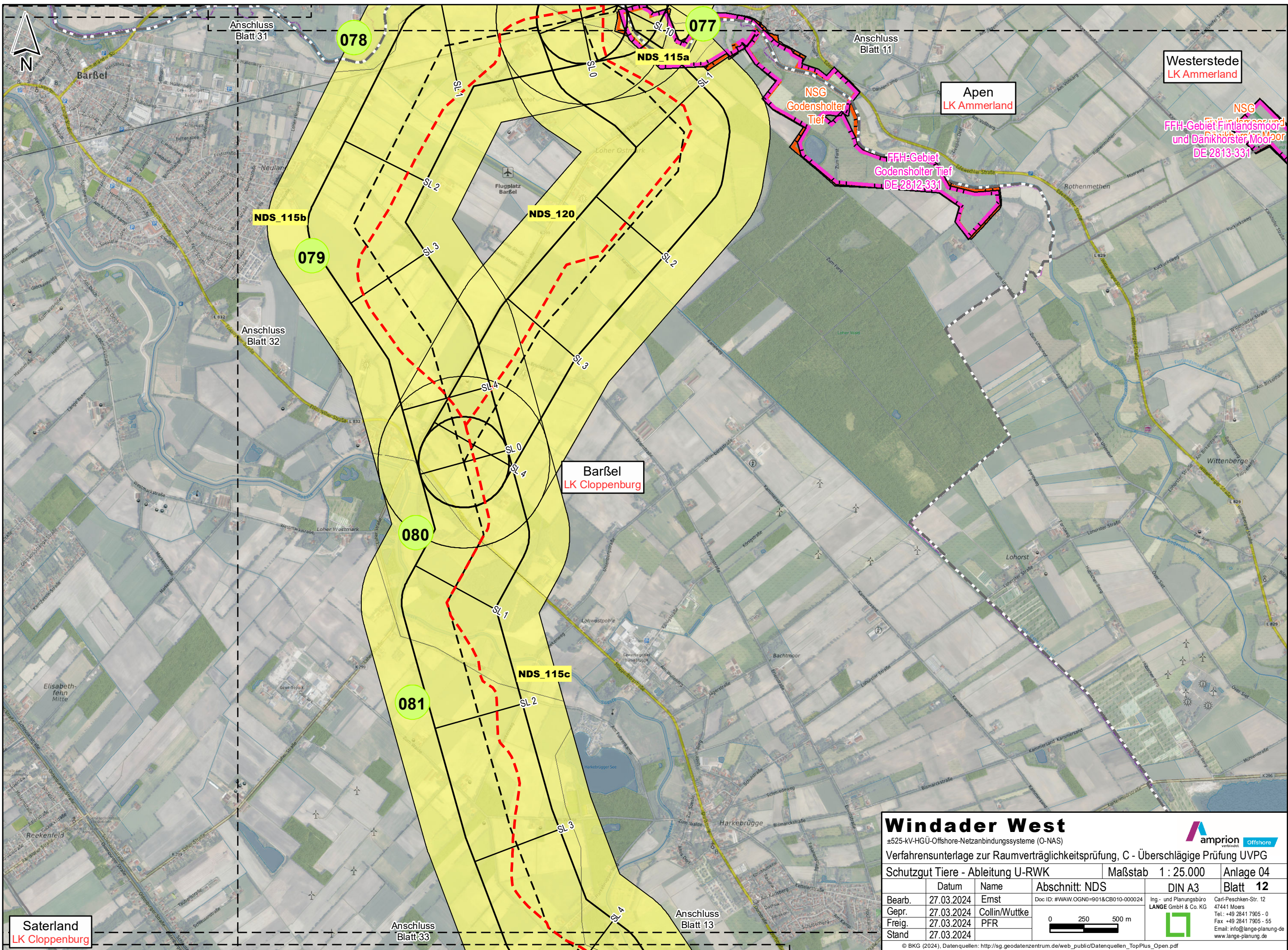


## Windader West

±525-kV-HGÜ-Offshore-Netzanschluss (O-NAS)		amprion Offshore	
Verfahrensunterlage zur Raumverträglichkeitsprüfung, C - Überschlägige Prüfung UVPG			
Schutzgut Tiere - Ableitung U-RWK		Maßstab 1 : 25.000	Anlage 04
Bearb.	27.03.2024	Ernst	Doc ID: #WAW.OGN0=901&CB010-00024
Gepr.	27.03.2024	Collin/Wuttke	Ing. - und Planungsbüro LANGE GmbH & Co. KG
Freig.	27.03.2024	PFR	Carl-Peschken-Str. 12 47411 Moers Tel.: +49 2841 7905 - 0 Fax: +49 2841 7905 - 55 Email: info@lange-planung.de www.lange-planung.de
Stand	27.03.2024		
Abschnitt: NDS		DIN A3	Blatt 11

© BKG (2024), Datenquellen: [http://sg.geodatenzentrum.de/web\\_public/Datenquellen\\_TopPlus\\_Open.pdf](http://sg.geodatenzentrum.de/web_public/Datenquellen_TopPlus_Open.pdf)





# Windader West

±525-kV-HGÜ-Offshore-Netzanbindungssysteme (O-NAS)  
 Verfahrnsunterlage zur Raumverträglichkeitsprüfung, C - Überschlägige Prüfung UVPG

Schutzgut Tiere - Ableitung U-RWK		Maßstab 1 : 25.000	Anlage 04
Bearb.	27.03.2024	Ernst	DIN A3
Gepr.	27.03.2024	Collin/Wuttke	Blatt 12
Freig.	27.03.2024	PFR	
Stand	27.03.2024		

0 250 500 m

© BKG (2024), Datenquellen: [http://sg.geodatenzentrum.de/web\\_public/Datenquellen\\_TopPlus\\_Open.pdf](http://sg.geodatenzentrum.de/web_public/Datenquellen_TopPlus_Open.pdf)

amprion Offshore

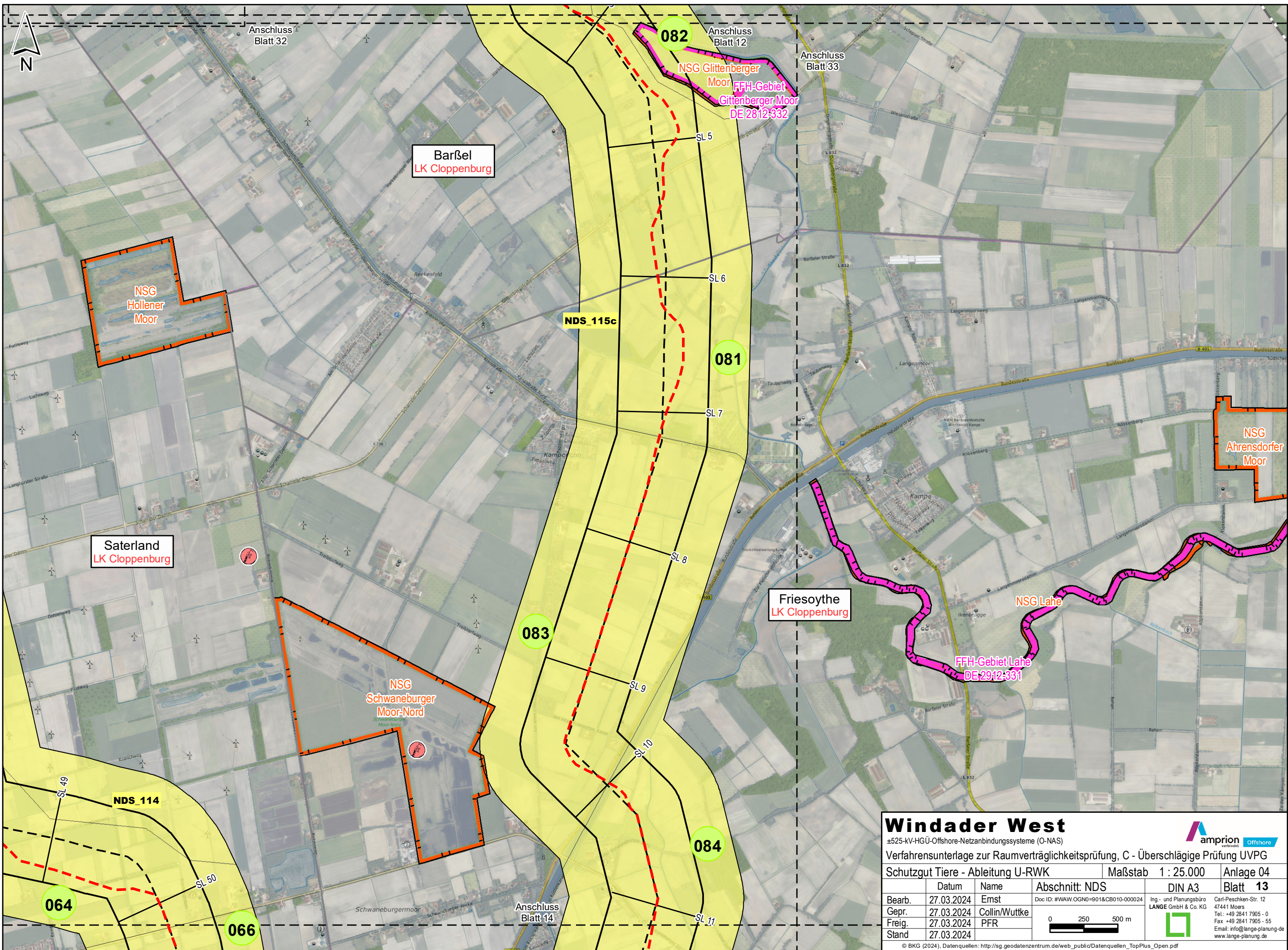
Ing- und Planungsbüro  
**LANGE** GmbH & Co. KG  
 Carl-Peschken-Str. 12  
 47441 Moers  
 Tel.: +49 2841 7905 - 0  
 Fax: +49 2841 7905 - 55  
 Email: [info@lange-planung.de](mailto:info@lange-planung.de)  
[www.lange-planung.de](http://www.lange-planung.de)

Saterland  
LK Cloppenburg

Anschluss  
Blatt 33

Anschluss  
Blatt 13






### Windader West

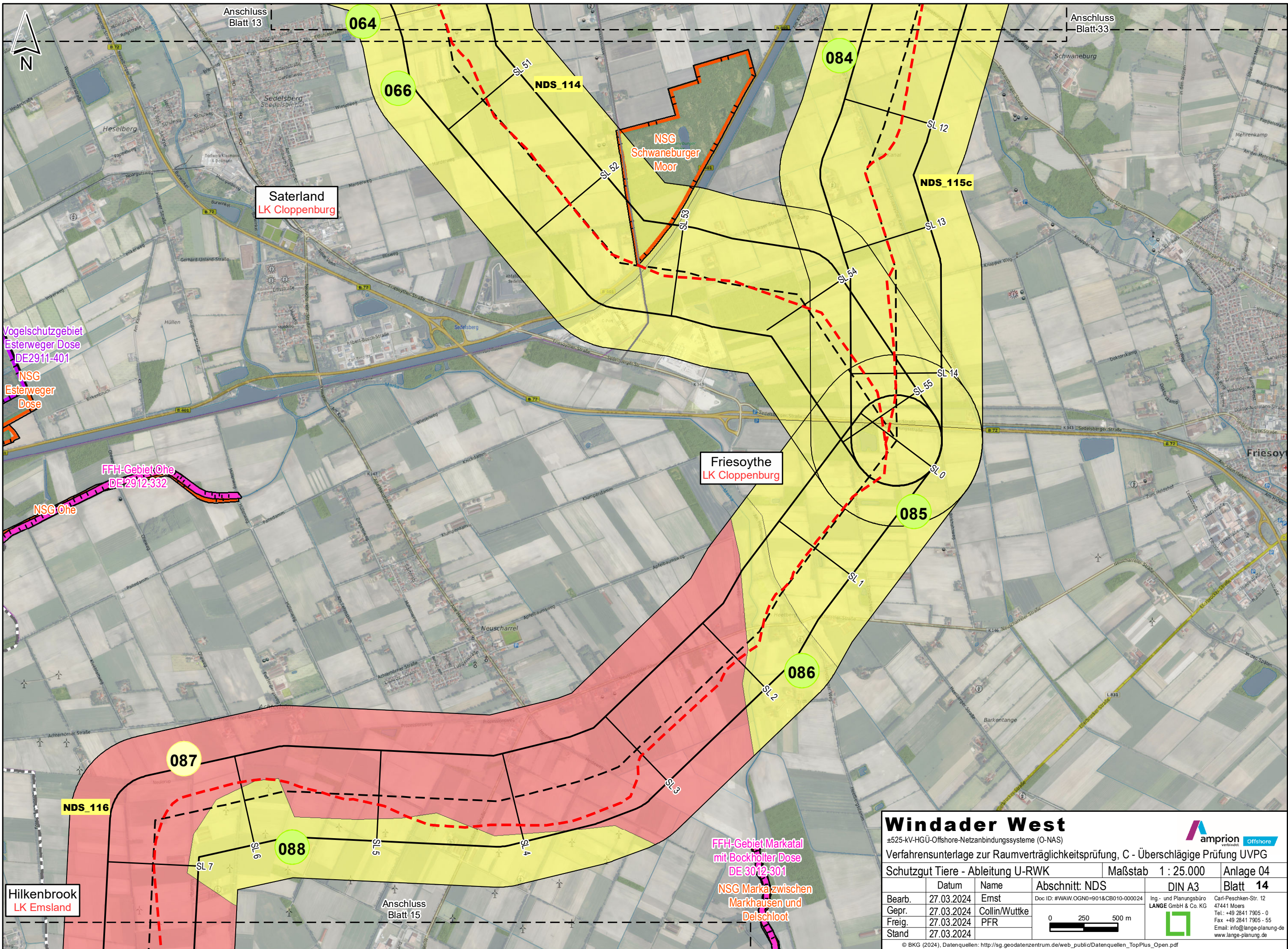
±525-kV-HGÜ-Offshore-Netzanbindungssysteme (O-NAS)  
 Verfahrensunterlage zur Raumverträglichkeitsprüfung, C - Überschlägige Prüfung UVPG  
 Schutzgut Tiere - Ableitung U-RWK

Maßstab 1 : 25.000    Anlage 04

	Datum	Name	Abschnitt: NDS	DIN A3	Blatt 13
Bearb.	27.03.2024	Ernst	Doc ID: #WAW.OGN0=901&CB010-000024	 Ing.- und Planungsbüro <b>LANGE GmbH &amp; Co. KG</b> Carl-Peschken-Str. 12 47441 Moers Tel.: +49 2841 7905 - 0 Fax: +49 2841 7905 - 55 Email: info@lange-planung.de www.lange-planung.de	Carl-Peschken-Str. 12 47441 Moers Tel.: +49 2841 7905 - 0 Fax: +49 2841 7905 - 55 Email: info@lange-planung.de www.lange-planung.de
Gepr.	27.03.2024	Collin/Wuttke			
Freig.	27.03.2024	PFR			
Stand	27.03.2024				

© BKG (2024), Datenquellen: [http://sg.geodatenzentrum.de/web\\_public/Datenquellen\\_TopPlus\\_Open.pdf](http://sg.geodatenzentrum.de/web_public/Datenquellen_TopPlus_Open.pdf)


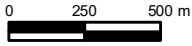




# Windader West

±525-kV-HGÜ-Offshore-Netzanschlussysteme (O-NAS)  
 Verfahrnsunterlage zur Raumverträglichkeitsprüfung, C - Überschlägige Prüfung UVPG  
 Schutzgut Tiere - Ableitung U-RWK

Maßstab 1 : 25.000 Anlage 04

	Datum	Name	Abschnitt: NDS	DIN A3	Blatt 14
Bearb.	27.03.2024	Ernst	Doc ID: #WAW.OGN0=901&CB010-000024	Ing- und Planungsbüro <b>LANGE</b> GmbH & Co. KG  Carl-Peschken-Str. 12 47441 Moers Tel.: +49 2841 7905 - 0 Fax: +49 2841 7905 - 55 Email: info@lange-planung.de www.lange-planung.de	
Gepr.	27.03.2024	Collin/Wuttke			
Freig.	27.03.2024	PFR			
Stand	27.03.2024				

© BKG (2024), Datenquellen: [http://sg.geodatenzentrum.de/web\\_public/Datenquellen\\_TopPlus\\_Open.pdf](http://sg.geodatenzentrum.de/web_public/Datenquellen_TopPlus_Open.pdf)



Saterland  
LK Cloppenburg

Friesoythe  
LK Cloppenburg

Vogelschutzgebiet  
Esterweger Dose  
DE2911-401

NSG  
Esterweger  
Dose

FFH-Gebiet Ohe  
DE 2912-332

NSG Ohe

FFH-Gebiet Markatal  
mit Bockholter Dose  
DE 3012-301

NSG Marka zwischen  
Markhausen und  
Delschloot

Hilkenbrook  
LK Emsland

Anschluss  
Blatt 15

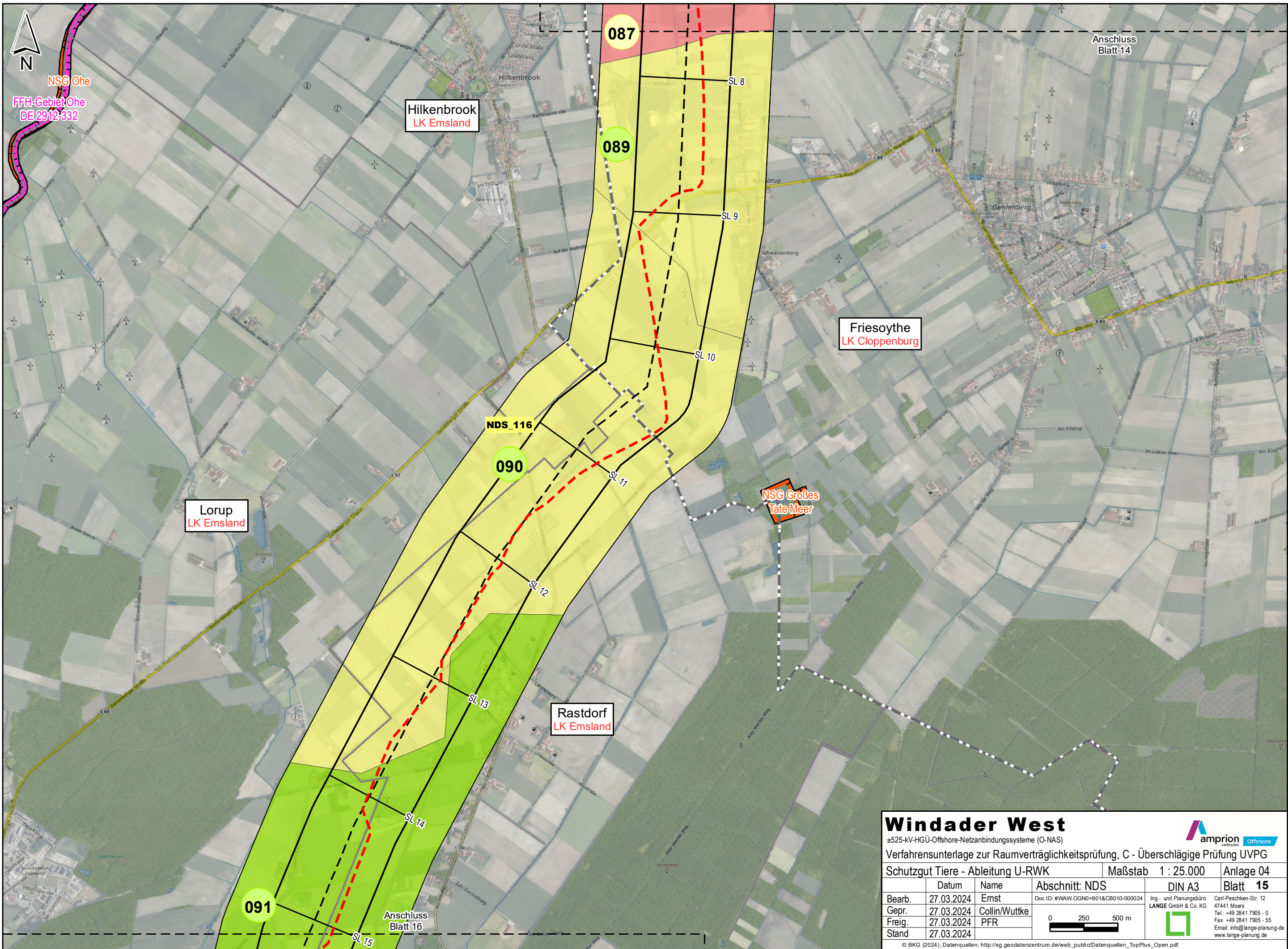
Anschluss  
Blatt 13

Anschluss  
Blatt 33

Friesoythe








# Windader West

±525-kV-HGÜ-Offshore-Netzanbindungssysteme (O-NAS)  
 Verfahrnsunterlage zur Raumverträglichkeitsprüfung, C - Überslägige Prüfung UVPG  
 Schutzgut Tiere - Ableitung U-RWK

**amprion** Offshore verbindet

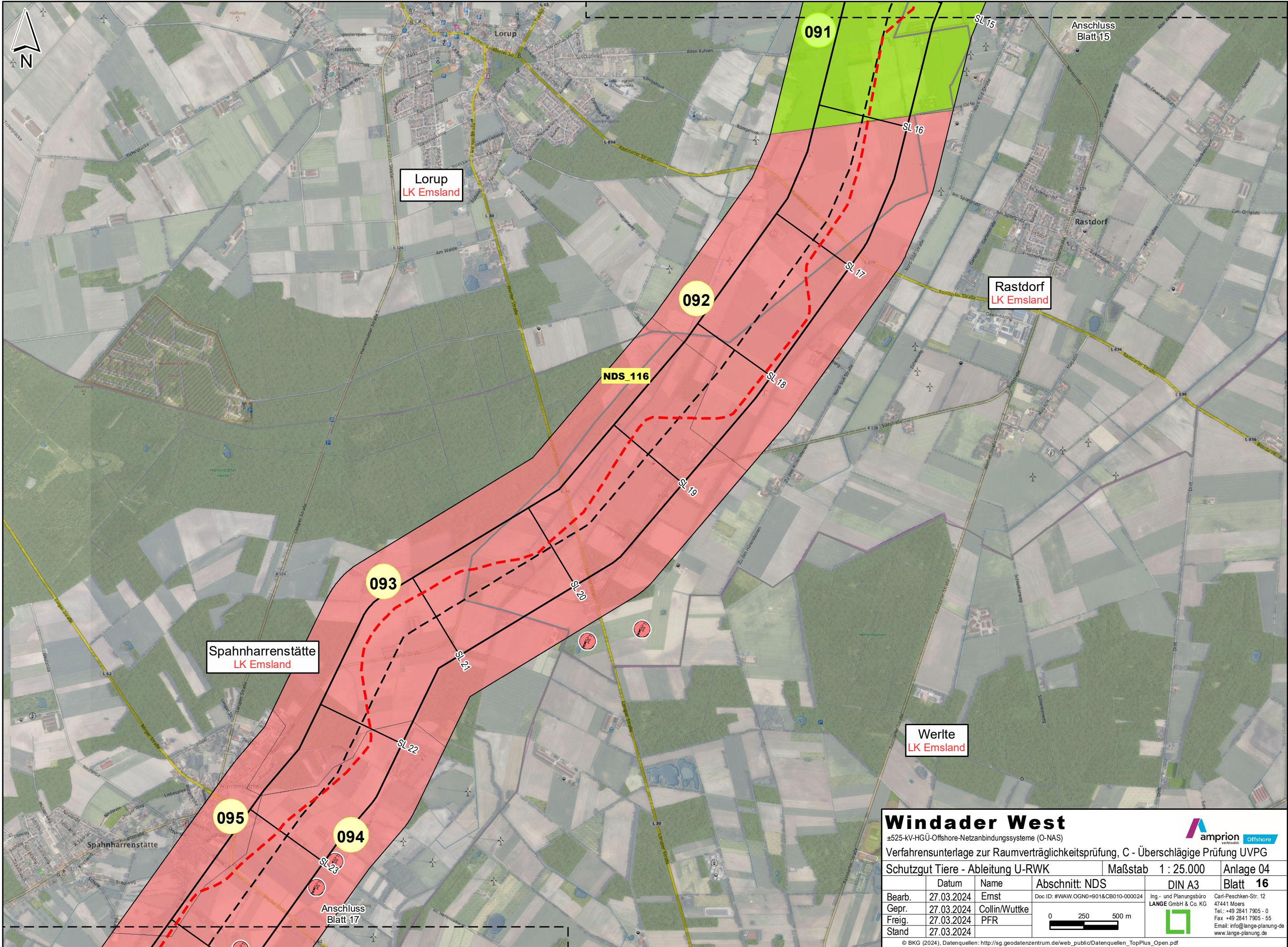
Maßstab 1 : 25.000 Anlage 04

	Datum	Name	Abschnitt: NDS	DIN A3	Blatt 15
Bearb.	27.03.2024	Ernst	Doc ID: #WAW.OGN0=901&CB010-000024	Ing- und Planungsbüro <b>LANGE</b> GmbH & Co. KG 	Carl-Peschken-Str. 12 47441 Moers Tel.: +49 2841 7905 - 0 Fax: +49 2841 7905 - 55 Email: info@lange-planung.de www.lange-planung.de
Gepr.	27.03.2024	Collin/Wuttke			
Freig.	27.03.2024	PFR			
Stand	27.03.2024				

0 250 500 m

© BKG (2024), Datenquellen: [http://sg.geodatenzentrum.de/web\\_public/Datenquellen\\_TopPlus\\_Open.pdf](http://sg.geodatenzentrum.de/web_public/Datenquellen_TopPlus_Open.pdf)





Lorup  
LK Emsland

Rastdorf  
LK Emsland

Spahnharrenstätte  
LK Emsland

Werlte  
LK Emsland

### Windader West

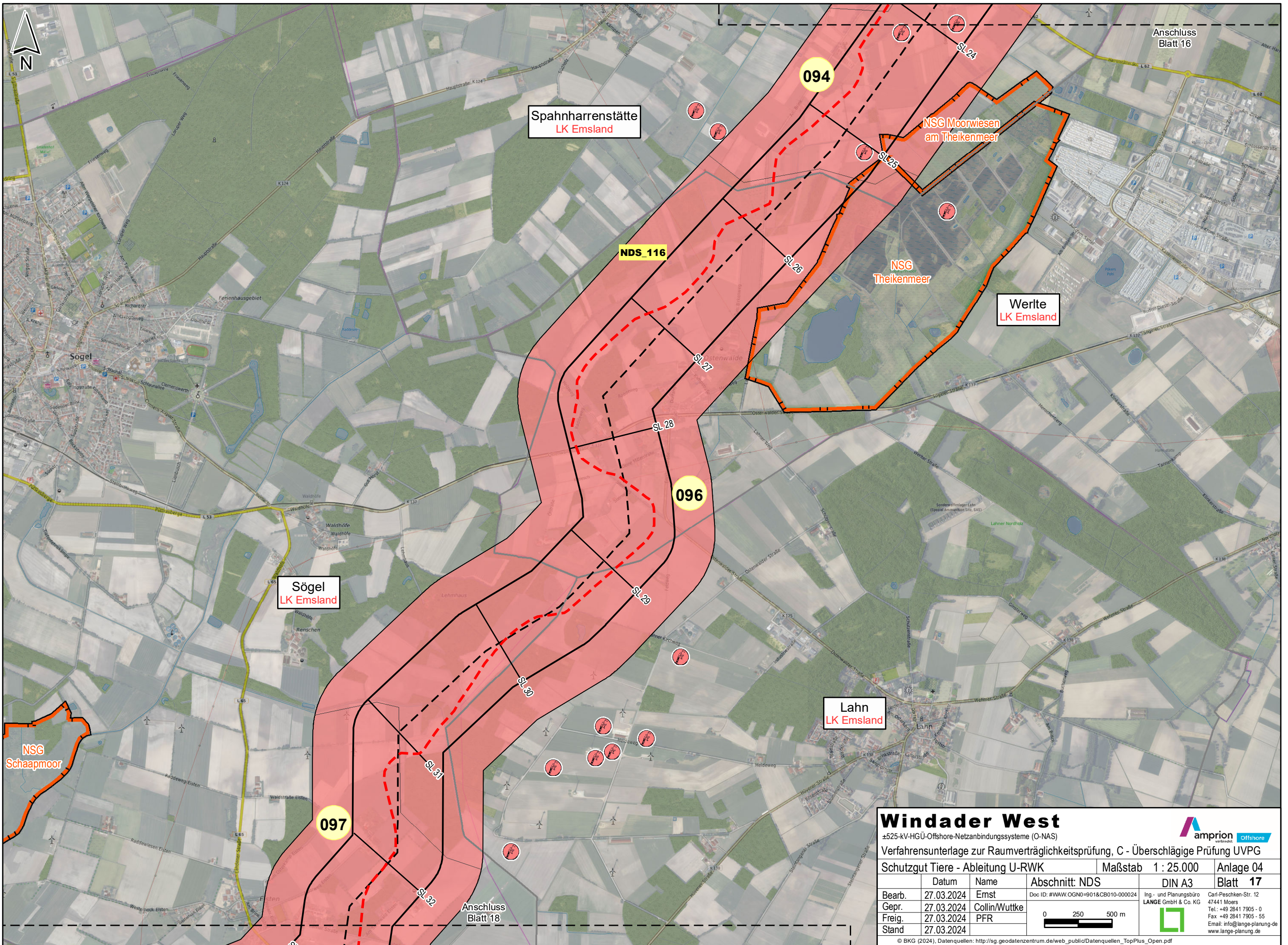
±525-kV-HGÜ-Offshore-Netzanschluss (O-NAS)  
Verfahrensunterlage zur Raumverträglichkeitsprüfung, C - Überschlägige Prüfung UVPG

Schutzgut Tiere - Ableitung U-RWK		Maßstab 1 : 25.000	Anlage 04
Bearb.	27.03.2024	Ernst	Doc ID: #WAW.OGN0=901&CB010-000024
Gepr.	27.03.2024	Collin/Wuttke	Ing- und Planungsbüro LANGE GmbH & Co. KG
Freig.	27.03.2024	PFR	Carl-Peschken-Str. 12 47441 Moers Tel.: +49 2841 7905 - 0 Fax: +49 2841 7905 - 55 Email: info@lange-planung.de www.lange-planung.de
Stand	27.03.2024	0 250 500 m	

© BKG (2024), Datenquellen: [http://sg.geodatenzentrum.de/web\\_public/Datenquellen\\_TopPlus\\_Open.pdf](http://sg.geodatenzentrum.de/web_public/Datenquellen_TopPlus_Open.pdf)







Spahnharrenstätte  
LK Emsland

NSG Moorwiesen  
am Theikenmeer

NSG  
Theikenmeer

Werthe  
LK Emsland

Sögel  
LK Emsland

Lahn  
LK Emsland

NSG  
Schaapmoor

### Windader West

±525-kV-HGÜ-Offshore-Netzanbindungssysteme (O-NAS)

Verfahrensunterlage zur Raumverträglichkeitsprüfung, C - Überschlägige Prüfung UVPG

Schutzgut Tiere - Ableitung U-RWK

Datum Name Abschnitt: NDS

Bearb. 27.03.2024 Ernst Doc ID: #WAW.OGN0=901&CB010-000024

Gepr. 27.03.2024 Collin/Wuttke

Freig. 27.03.2024 PFR

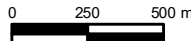
Stand 27.03.2024

Maßstab 1 : 25.000

Anlage 04

DIN A3

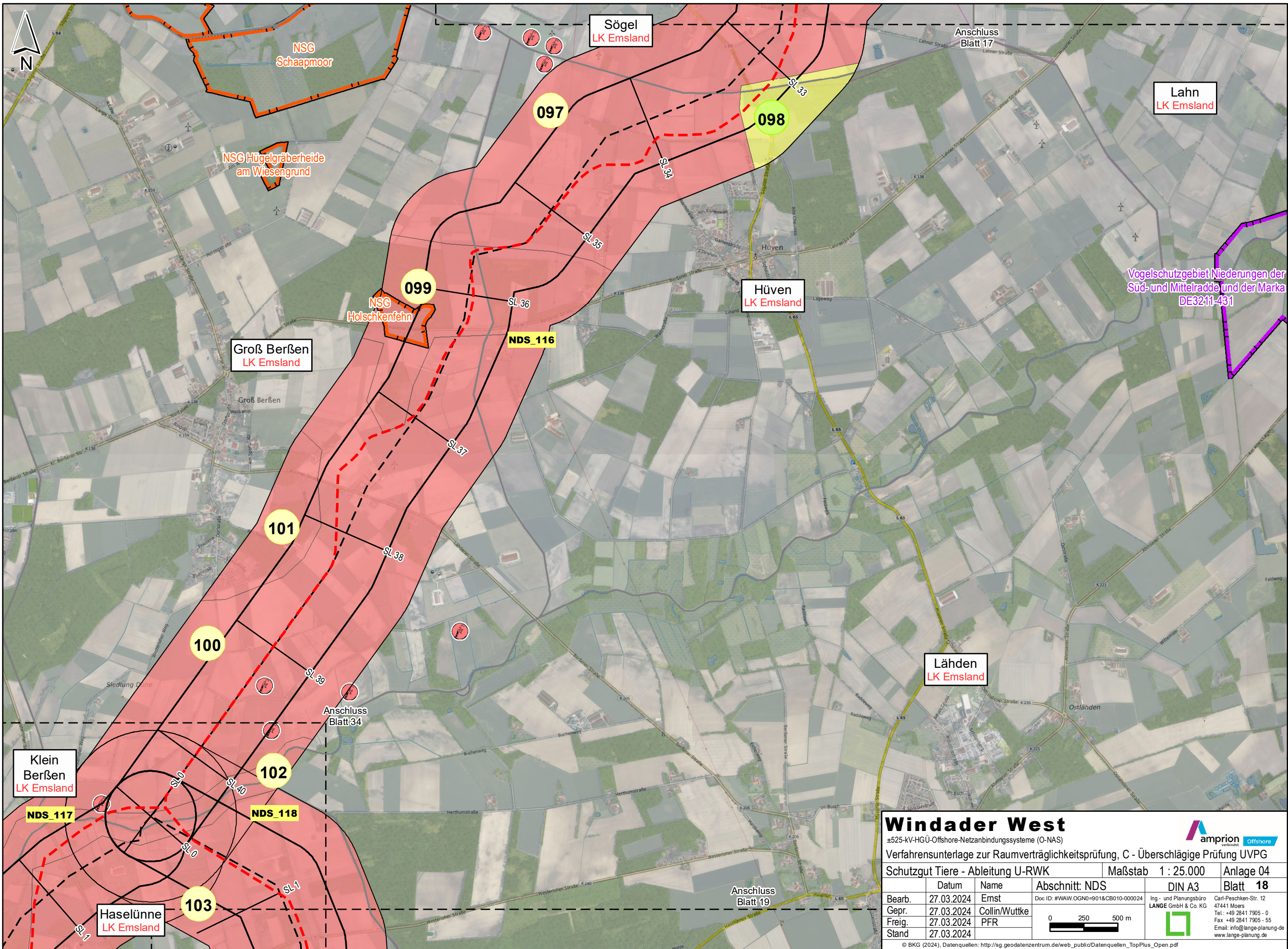
Blatt 17



Ing- und Planungsbüro  
LANGE GmbH & Co. KG  
Carl-Peschken-Str. 12  
47441 Moers  
Tel.: +49 2841 7905 - 0  
Fax: +49 2841 7905 - 55  
Email: info@lange-planung.de  
www.lange-planung.de

© BKG (2024), Datenquellen: [http://sg.geodatenzentrum.de/web\\_public/Datenquellen\\_TopPlus\\_Open.pdf](http://sg.geodatenzentrum.de/web_public/Datenquellen_TopPlus_Open.pdf)


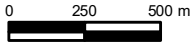




# Windader West

±525-kV-HGÜ-Offshore-Netzanbindungssysteme (O-NAS)  
 Verfahrnsunterlage zur Raumverträglichkeitsprüfung, C - Überschlägige Prüfung UVPG

**Schutzgut Tiere - Ableitung U-RWK**      Maßstab 1 : 25.000      Anlage 04

	Datum	Name	Abschnitt: NDS	DIN A3	Blatt 18
Bearb.	27.03.2024	Ernst	Doc ID: #WAW.OGN0=901&CB010-000024	 Ing.- und Planungsbüro <b>LANGE GmbH &amp; Co. KG</b> Carl-Peschken-Str. 12 47441 Moers Tel.: +49 2841 7905 - 0 Fax: +49 2841 7905 - 55 Email: info@lange-planung.de www.lange-planung.de	0      250      500 m 
Gepr.	27.03.2024	Collin/Wuttke			
Freig.	27.03.2024	PFR			
Stand	27.03.2024				

© BKG (2024), Datenquellen: [http://sg.geodatenzentrum.de/web\\_public/Datenquellen\\_TopPlus\\_Open.pdf](http://sg.geodatenzentrum.de/web_public/Datenquellen_TopPlus_Open.pdf)



Vogelschutzgebiet Niederungen der Süd- und Mittelradde und der Marka DE3211-431

Lähden  
LK Emsland

Hüven  
LK Emsland

Sögel  
LK Emsland

Groß Berßen  
LK Emsland

Klein Berßen  
LK Emsland

Haselünne  
LK Emsland

NSG Schaapmoor

NSG Hügelerheide am Wiesengrund

NSG Hölshenfehn

097

098

099

101

100

102

103

NDS\_116

NDS\_117

NDS\_118

Anschluss Blatt 19

Anschluss Blatt 17

Anschluss Blatt 34

SL 1

SL 0

SL 40

SL 1

SL 38

SL 37

SL 36

SL 35

SL 34

SL 33

L 54

K 159

K 138

K 139

K 138

K 200

K 200

K 200

K 206

K 206

K 206

K 206

K 221

K 221

K 221

K 221

K 221

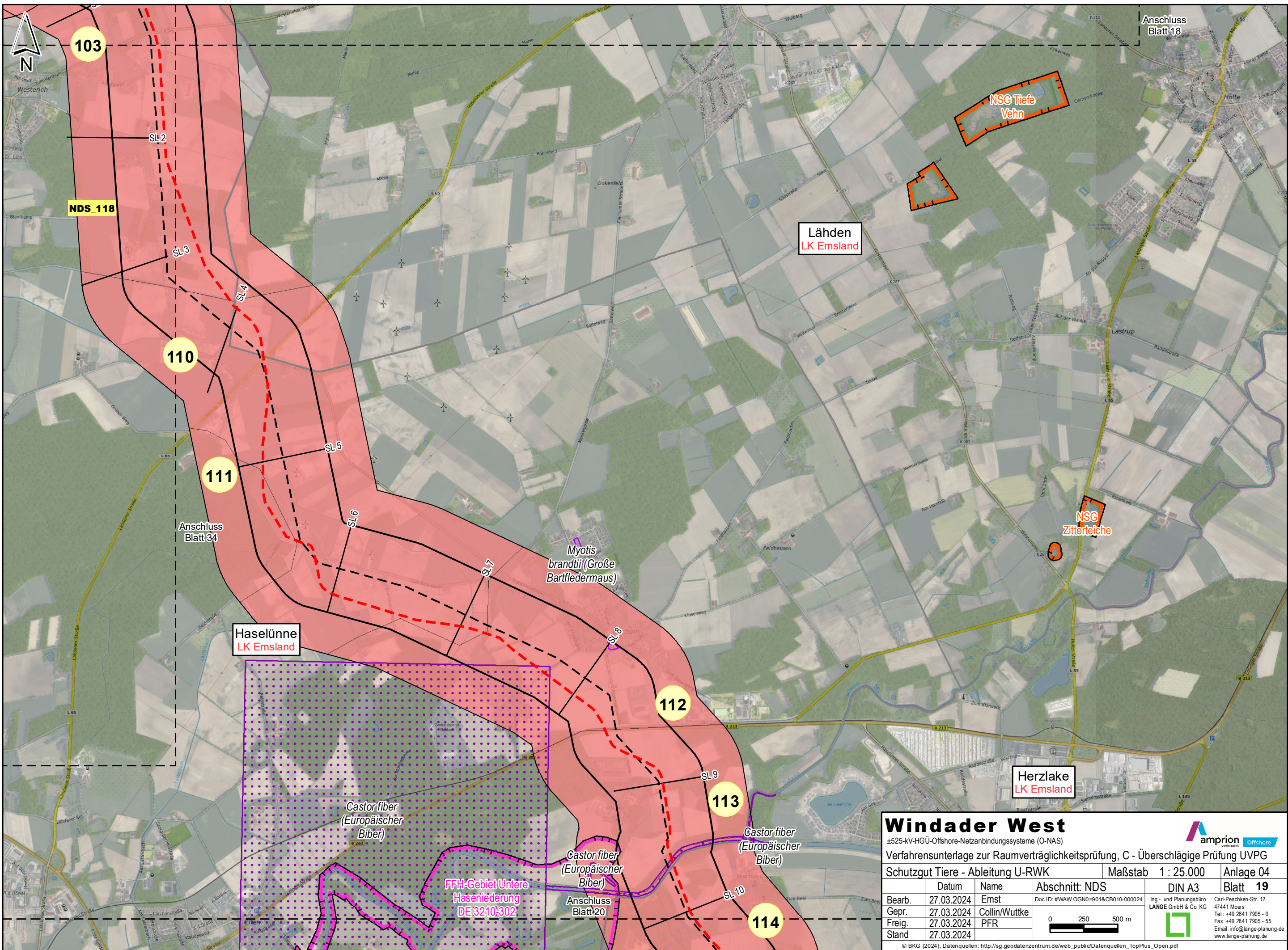
K 221

K 221

K 221







Anschluss Blatt 18

103

NDS\_118

SL 2

SL 3

110

SL 4

111

SL 5

Anschluss Blatt 34

Haselünne  
LK Emsland

Myotis  
brandtii (Große  
Bartfledermaus)

Läden  
LK Emsland

NSG Tiefte  
Vehn

NSG  
Zitterteiche

112

Castor fiber  
(Europäischer  
Biber)

Castor fiber  
(Europäischer  
Biber)

Castor fiber  
(Europäischer  
Biber)

FFH-Gebiet Untere  
Haseniederung  
DE 3210-302

Anschluss  
Blatt 20

Herzlake  
LK Emsland

113

SL 9

114

SL 10

### Windader West

±525-kV-HGÜ-Offshore-Netzanschlusssysteme (O-NAS)



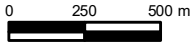
Verfahrensunterlage zur Raumverträglichkeitsprüfung, C - Überschlägige Prüfung UVPG

Schutzgut Tiere - Ableitung U-RWK

Maßstab 1 : 25.000

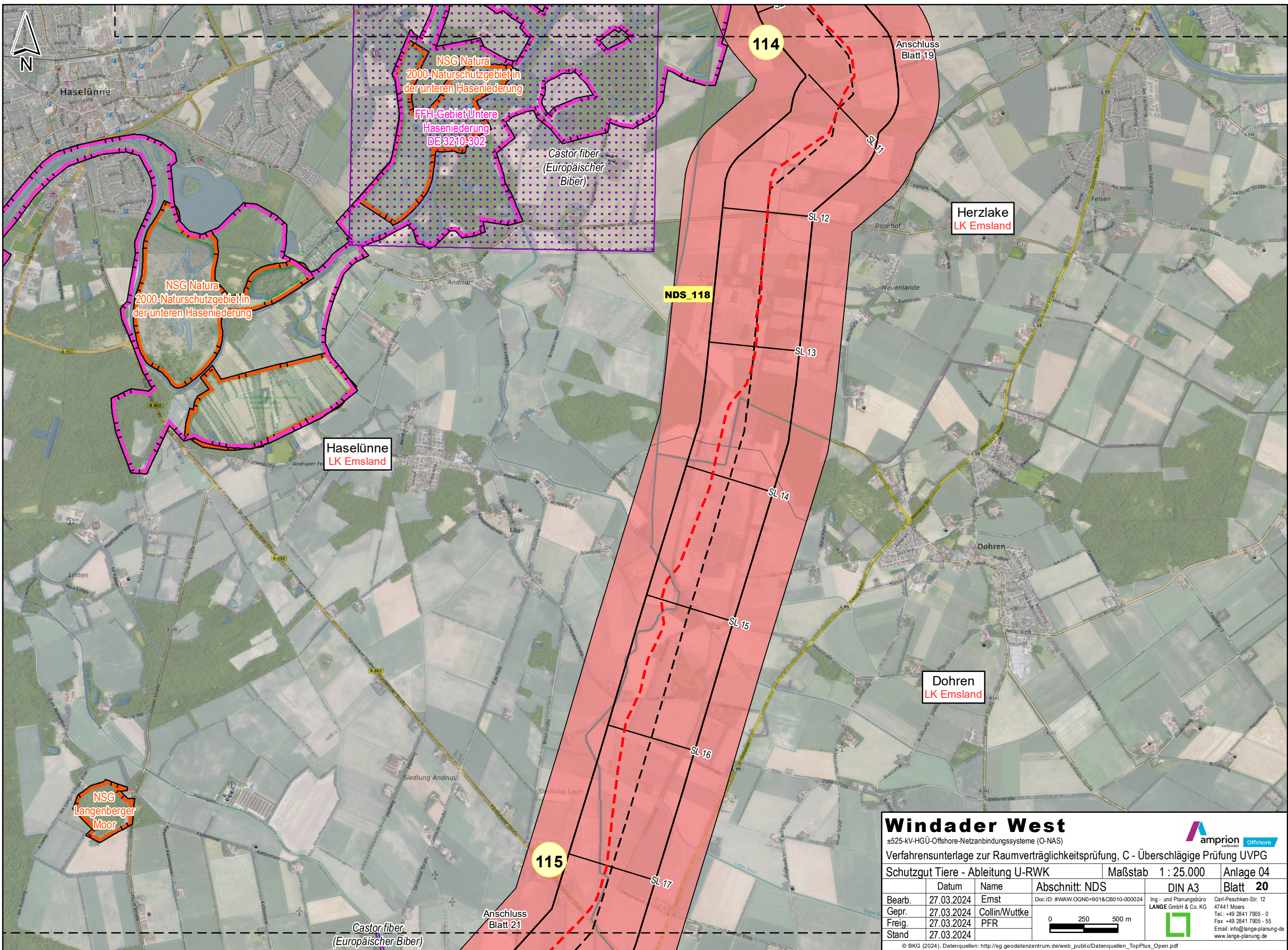
Anlage 04

	Datum	Name	Abschnitt: NDS	DIN A3	Blatt 19
Bearb.	27.03.2024	Ernst	Doc ID: #WAW.OGN0=901&CB010-000024	Ing- und Planungsbüro LANGE GmbH & Co. KG	Carl-Peschken-Str. 12 47441 Moers Tel.: +49 2841 7905 - 0 Fax: +49 2841 7905 - 55 Email: info@lange-planung.de www.lange-planung.de
Gepr.	27.03.2024	Collin/Wuttke			
Freig.	27.03.2024	PFR			
Stand	27.03.2024				




© BKG (2024), Datenquellen: [http://sg.geodatenzentrum.de/web\\_public/Datenquellen\\_TopPlus\\_Open.pdf](http://sg.geodatenzentrum.de/web_public/Datenquellen_TopPlus_Open.pdf)



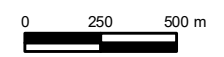



# Windader West

±525-kV-HGÜ-Offshore-Netzanbindungssysteme (O-NAS)  
 Verfahrnsunterlage zur Raumverträglichkeitsprüfung, C - Überslägige Prüfung UVPG

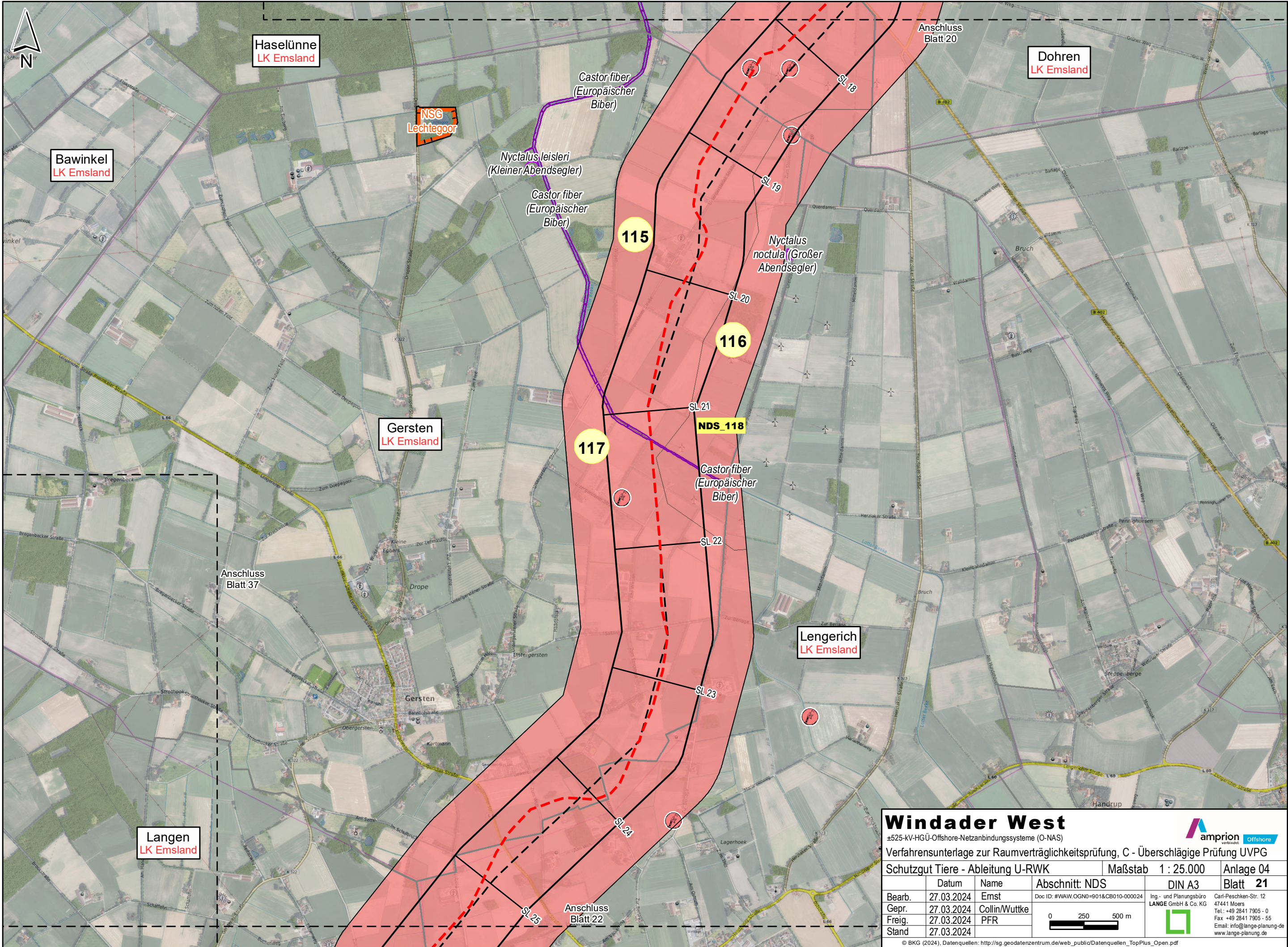


Schutzgut Tiere - Ableitung U-RWK Maßstab 1 : 25.000 Anlage 04

	Datum	Name	Abschnitt: NDS	DIN A3	Blatt 20
Bearb.	27.03.2024	Ernst			Carl-Peschken-Str. 12 47441 Moers Tel.: +49 2841 7905 - 0 Fax: +49 2841 7905 - 55 Email: info@lange-planung.de www.lange-planung.de
Gepr.	27.03.2024	Collin/Wuttke			
Freig.	27.03.2024	PFR			
Stand	27.03.2024				

© BKG (2024). Datenquellen: [http://sg.geodatenzentrum.de/web\\_public/Datenquellen\\_TopPlus\\_Open.pdf](http://sg.geodatenzentrum.de/web_public/Datenquellen_TopPlus_Open.pdf)






# Windader West

±525-kV-HGÜ-Offshore-Netzanschlussysteme (O-NAS)  
 Verfahrensunterlage zur Raumverträglichkeitsprüfung, C - Überschlägige Prüfung UVPG

Schutzgut Tiere - Ableitung U-RWK

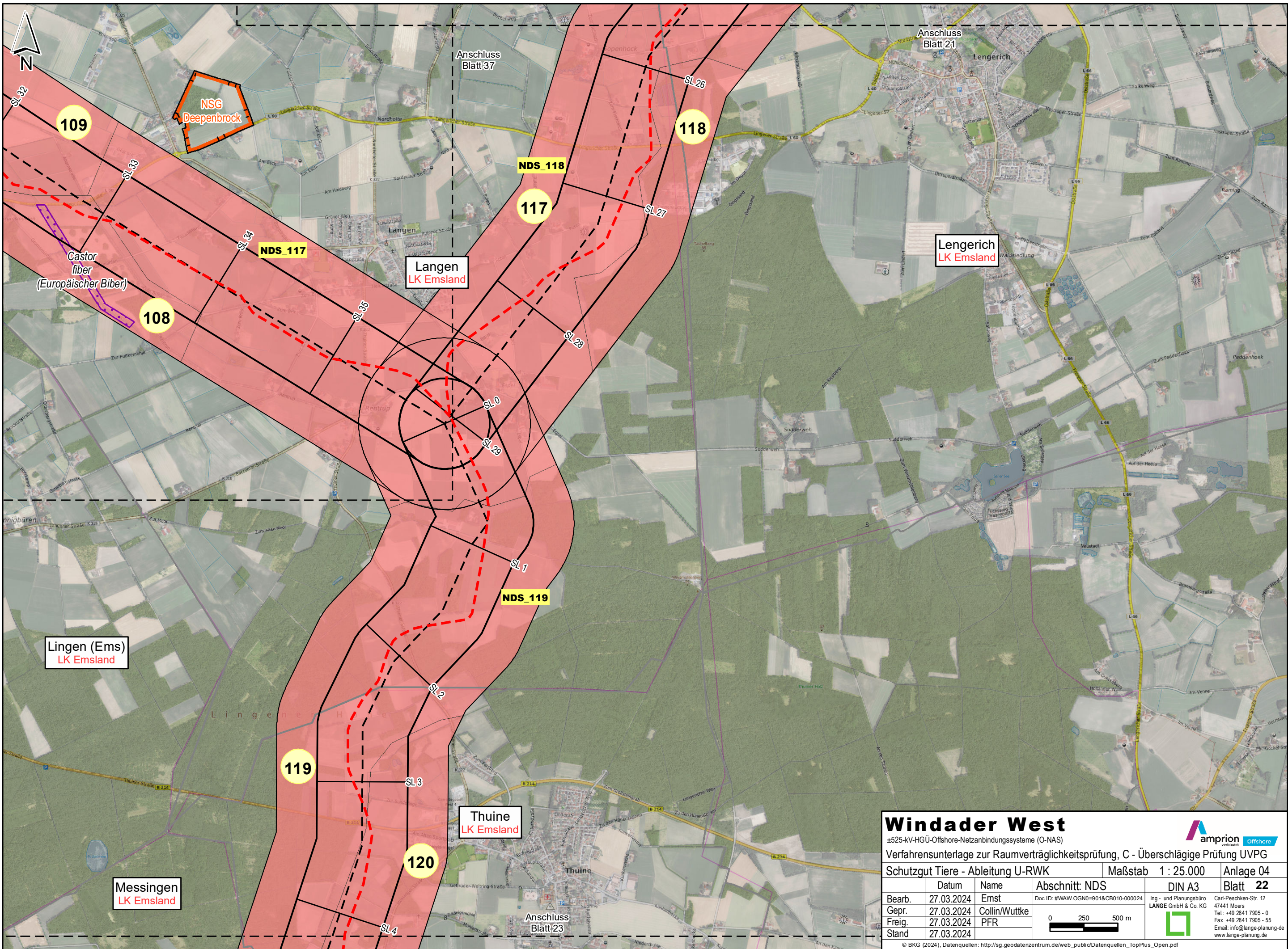
Maßstab 1 : 25.000

Anlage 04

	Datum	Name	Abschnitt: NDS	DIN A3	Blatt 21
Bearb.	27.03.2024	Ernst	Doc ID: #WAW.OGN0=901&CB010-000024	 Ing- und Planungsbüro <b>LANGE GmbH &amp; Co. KG</b> Carl-Peschken-Str. 12 47441 Moers Tel.: +49 2841 7905 - 0 Fax: +49 2841 7905 - 55 Email: info@lange-planung.de www.lange-planung.de	Blatt 21
Gepr.	27.03.2024	Collin/Wuttke			
Freig.	27.03.2024	PFR			
Stand	27.03.2024				

© BKG (2024), Datenquellen: [http://sg.geodatenzentrum.de/web\\_public/Datenquellen\\_TopPlus\\_Open.pdf](http://sg.geodatenzentrum.de/web_public/Datenquellen_TopPlus_Open.pdf)





# Windader West

±525-kV-HGÜ-Offshore-Netzanbindungssysteme (O-NAS)  
 Verfahrensunterlage zur Raumverträglichkeitsprüfung, C - Überslägige Prüfung UVPG

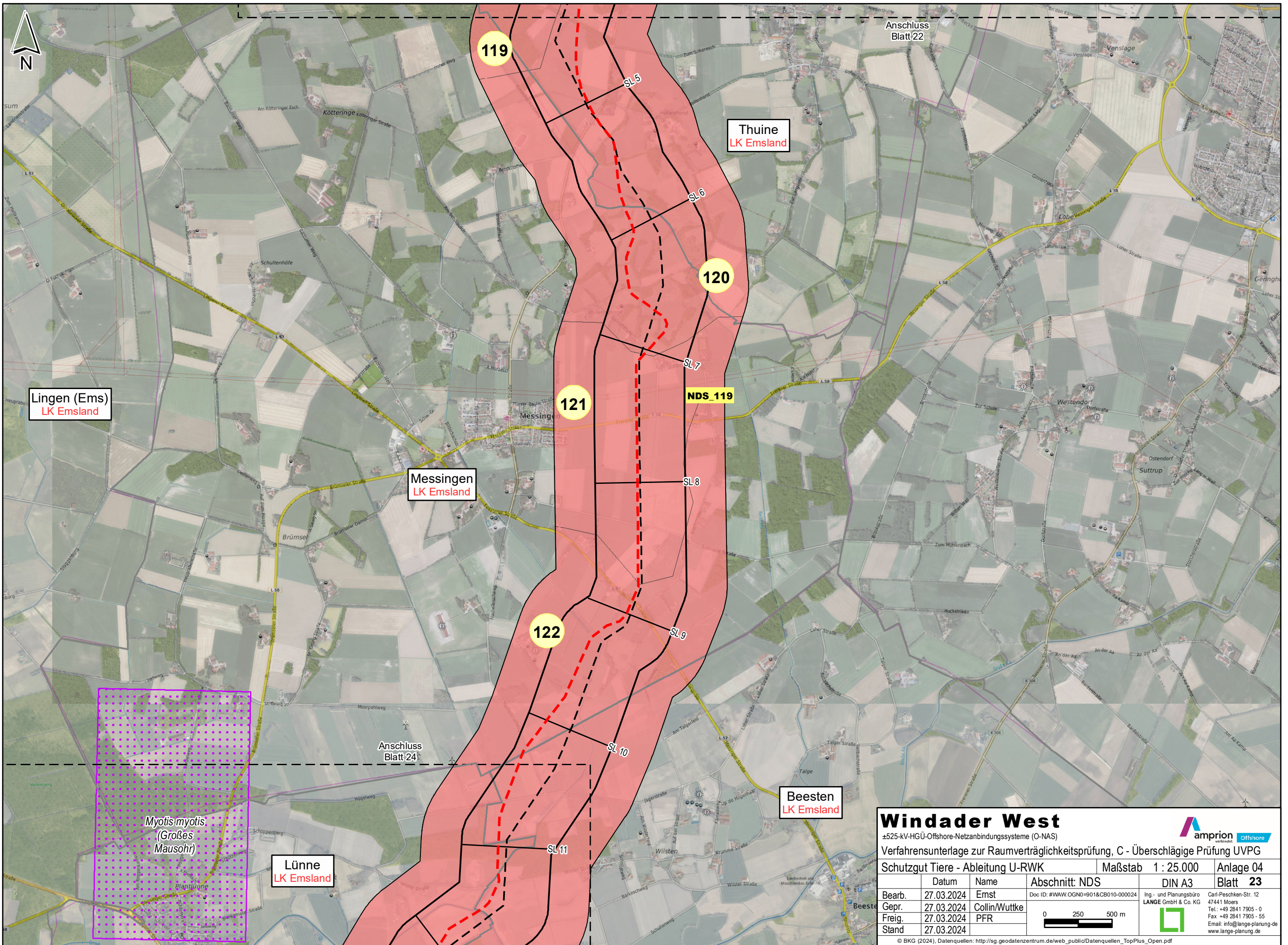


Schutzgut Tiere - Ableitung U-RWK      Maßstab 1 : 25.000      Anlage 04

	Datum	Name	Abschnitt: NDS	DIN A3	Blatt 22
Bearb.	27.03.2024	Ernst	Doc ID: #WAW.OGN0=901&CB010-000024 0 250 500 m	Ing- und Planungsbüro <b>LANGE</b> GmbH & Co. KG	Carl-Peschken-Str. 12 47441 Moers Tel.: +49 2841 7905 - 0 Fax: +49 2841 7905 - 55 Email: info@lange-planung.de www.lange-planung.de
Gepr.	27.03.2024	Collin/Wuttke			
Freig.	27.03.2024	PFR			
Stand	27.03.2024				

© BKG (2024), Datenquellen: [http://sg.geodatenzentrum.de/web\\_public/Datenquellen\\_TopPlus\\_Open.pdf](http://sg.geodatenzentrum.de/web_public/Datenquellen_TopPlus_Open.pdf)





# Windader West

±525-kV-HGÜ-Offshore-Netzanschlusssysteme (O-NAS)

Verfahrensunterlage zur Raumverträglichkeitsprüfung, C - Überschlägige Prüfung UVPG

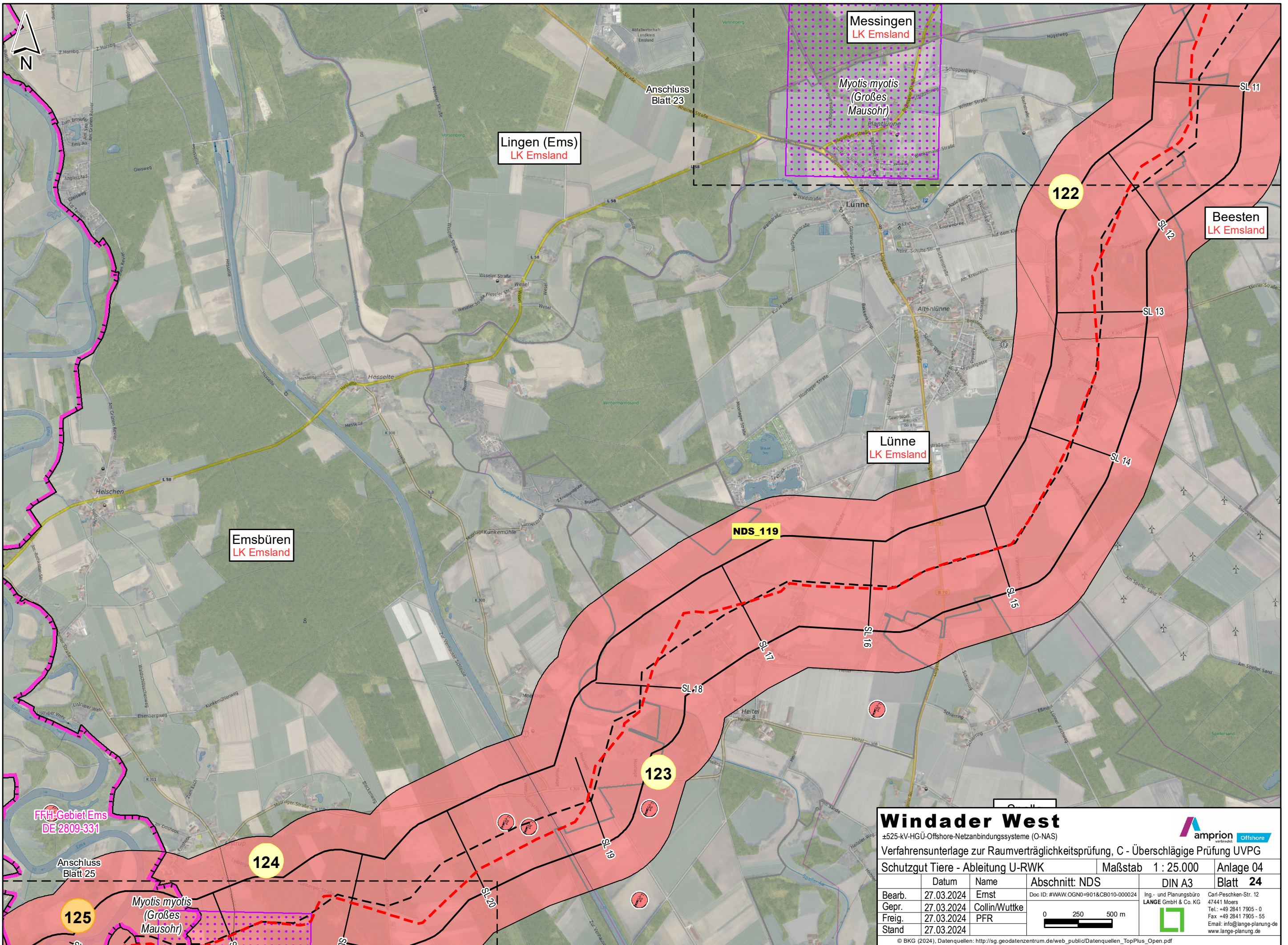
Schutzgut Tiere - Ableitung U-RWK Maßstab 1 : 25.000 Anlage 04

	Datum	Name	Abschnitt: NDS	DIN A3	Blatt 23
Bearb.	27.03.2024	Ernst	<div style="display: flex; align-items: center;"> </div>		Carl-Peschken-Str. 12 47441 Moers Tel.: +49 2841 7905 - 0 Fax: +49 2841 7905 - 55 Email: info@lange-planung.de www.lange-planung.de
Gepr.	27.03.2024	Collin/Wuttke			
Freig.	27.03.2024	PFR			
Stand	27.03.2024				

© BKG (2024), Datenquellen: [http://sg.geodatenzentrum.de/web\\_public/Datenquellen\\_TopPlus\\_Open.pdf](http://sg.geodatenzentrum.de/web_public/Datenquellen_TopPlus_Open.pdf)







# Windader West

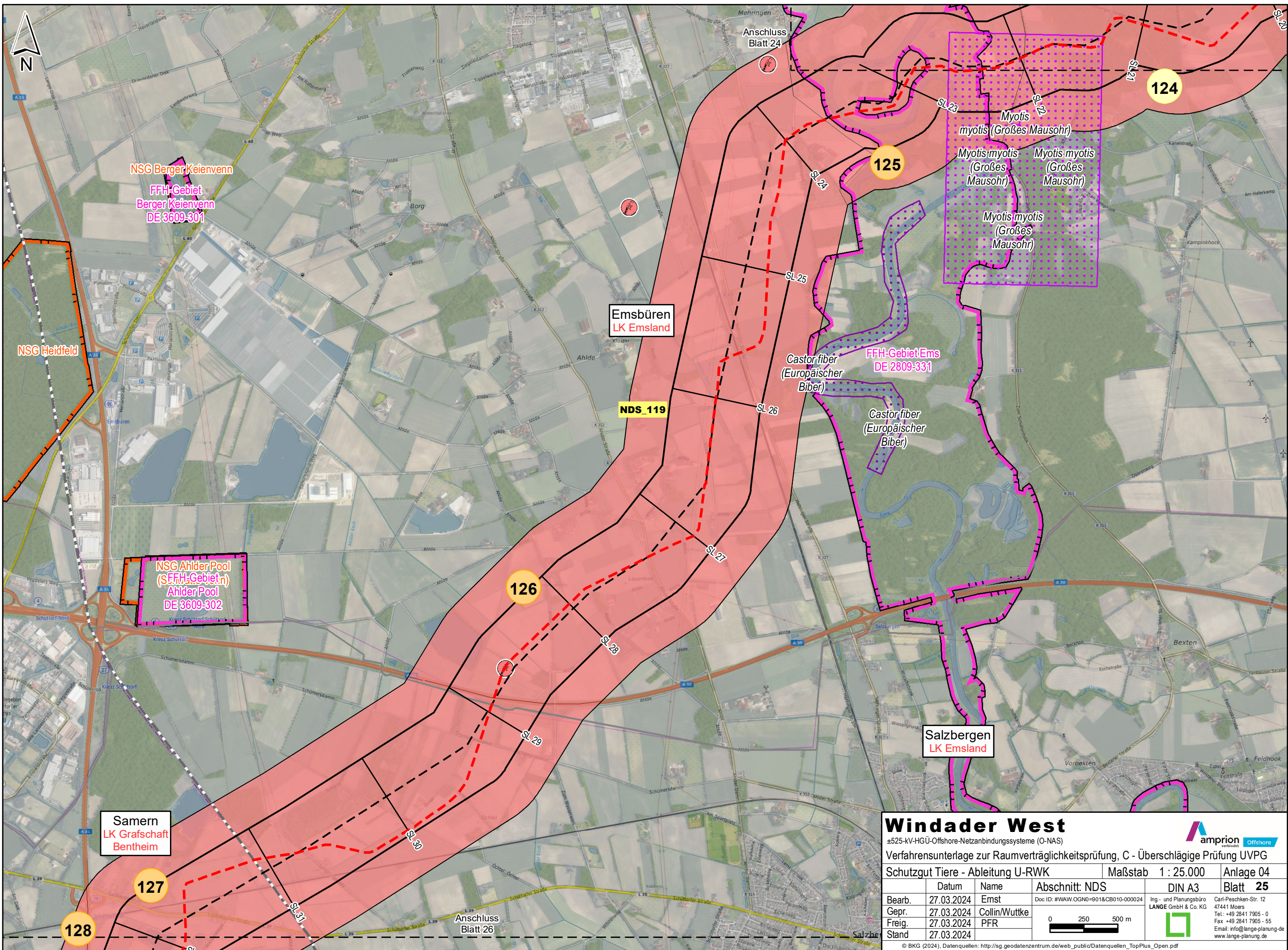
±525-kV-HGÜ-Offshore-Netzanbindungssysteme (O-NAS)  
 Verfahrnsunterlage zur Raumverträglichkeitsprüfung, C - Überslägige Prüfung UVPG  
 Schutzgut Tiere - Ableitung U-RWK

Maßstab 1 : 25.000		Anlage 04	
DIN A3		Blatt 24	
Bearb.	27.03.2024	Ernst	Doc ID: #WAW.OGN0=901&CB010-000024
Gepr.	27.03.2024	Collin/Wuttke	Ing- und Planungsbüro LANGE GmbH & Co. KG
Freig.	27.03.2024	PFR	Carl-Peschken-Str. 12 47441 Moers Tel.: +49 2841 7905 - 0 Fax: +49 2841 7905 - 55 Email: info@lange-planung.de www.lange-planung.de
Stand	27.03.2024	0 250 500 m	

© BKG (2024), Datenquellen: [http://sg.geodatenzentrum.de/web\\_public/Datenquellen\\_TopPlus\\_Open.pdf](http://sg.geodatenzentrum.de/web_public/Datenquellen_TopPlus_Open.pdf)







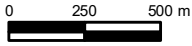
### Windader West

±525-kV-HGÜ-Offshore-Netzanschlussysteme (O-NAS)  
 Verfahrnsunterlage zur Raumverträglichkeitsprüfung, C - Überschlägige Prüfung UVPG  
 Schutzgut Tiere - Ableitung U-RWK

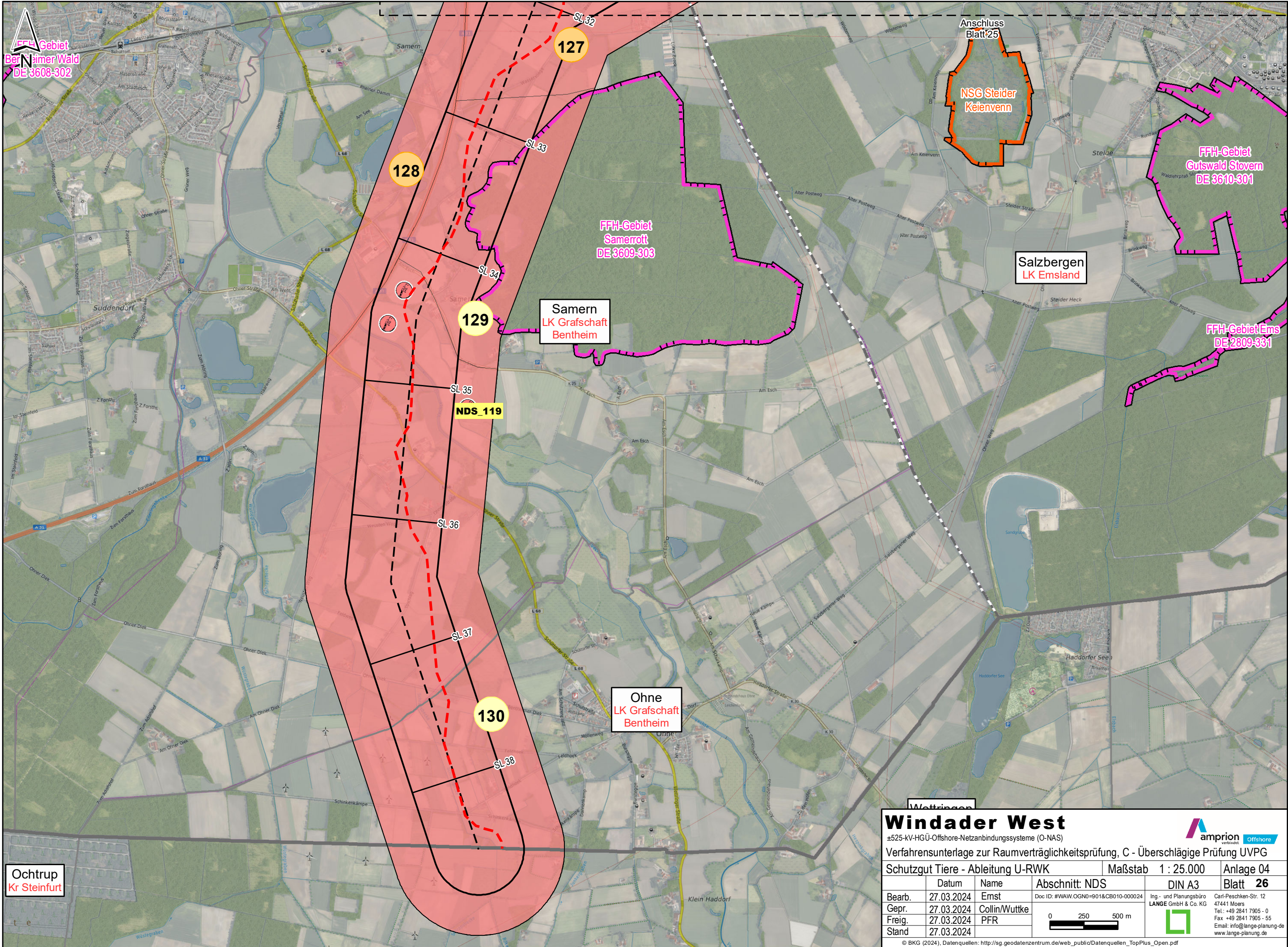
Maßstab 1 : 25.000 Anlage 04

Datum	Name	Abschnitt: NDS	DIN A3	Blatt 25
Bearb. 27.03.2024	Ernst	Doc ID: #WAW.OGN0=901&CB010-000024	Ing- und Planungsbüro LANGE GmbH & Co. KG	Carl-Peschken-Str. 12 47441 Moers Tel.: +49 2841 7905 - 0 Fax: +49 2841 7905 - 55 Email: info@lange-planung.de www.lange-planung.de
Gepr. 27.03.2024	Collin/Wuttke			
Freig. 27.03.2024	PFR			
Stand 27.03.2024				

© BKG (2024), Datenquellen: [http://sg.geodatenzentrum.de/web\\_public/Datenquellen\\_TopPlus\\_Open.pdf](http://sg.geodatenzentrum.de/web_public/Datenquellen_TopPlus_Open.pdf)








**Windader West**  
 ±525-kV-HGÜ-Offshore-Netzanbindungssysteme (O-NAS)  
 Verfahrnsunterlage zur Raumverträglichkeitsprüfung, C - Überslägige Prüfung UVPG

**amprion** Offshore

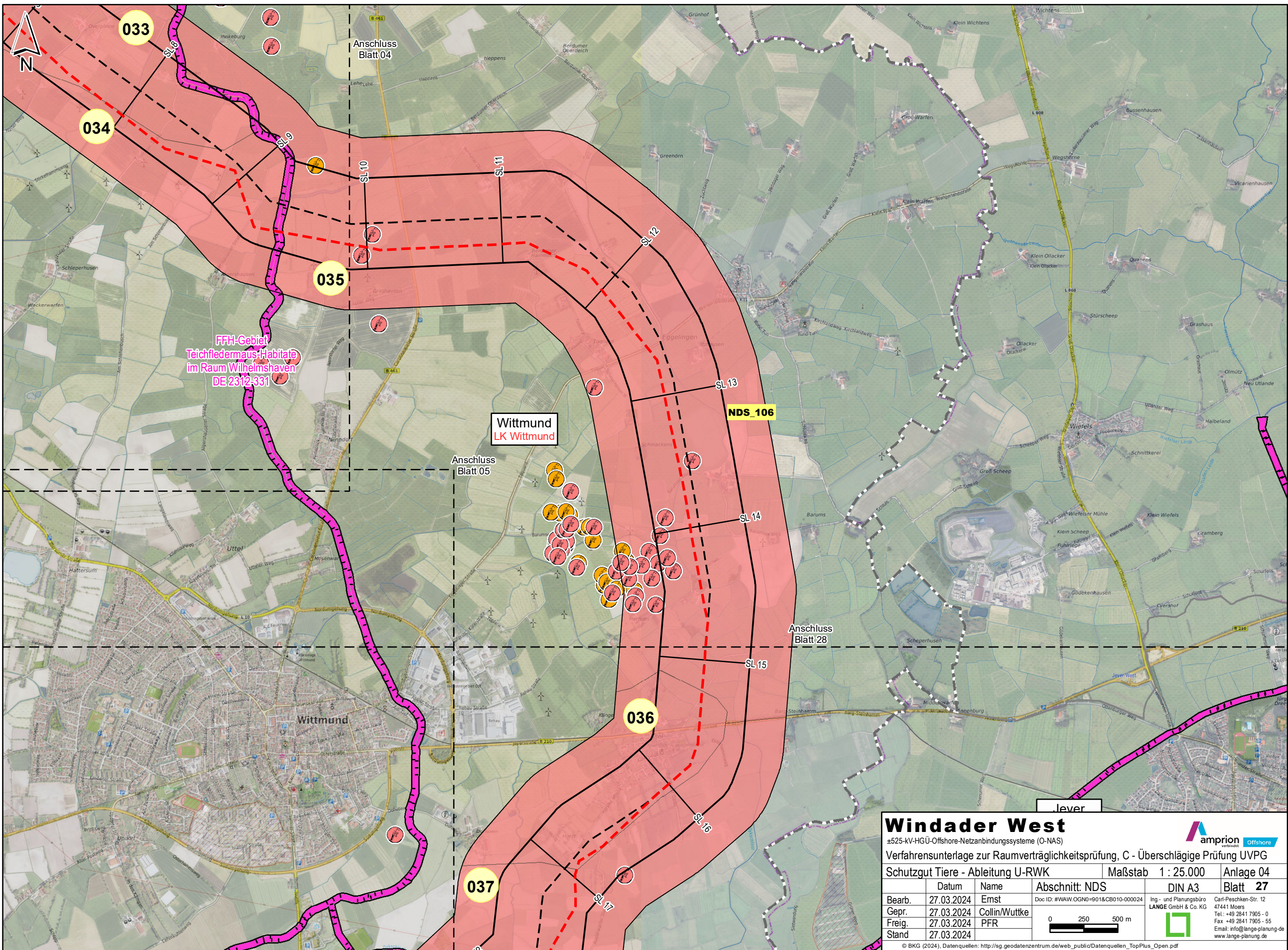
Schutzgut Tiere - Ableitung U-RWK      Maßstab 1 : 25.000      Anlage 04

	Datum	Name	Abschnitt: NDS	DIN A3	Blatt 26
Bearb.	27.03.2024	Ernst	Doc ID: #WAW.OGN0=901&CB010-000024	Ing- und Planungsbüro <b>LANGE</b> GmbH & Co. KG 	Carl-Peschken-Str. 12 47441 Moers Tel.: +49 2841 7905 - 0 Fax: +49 2841 7905 - 55 Email: info@lange-planung.de www.lange-planung.de
Gepr.	27.03.2024	Collin/Wuttke			
Freig.	27.03.2024	PFR			
Stand	27.03.2024				

0 250 500 m

© BKG (2024), Datenquellen: [http://sg.geodatenzentrum.de/web\\_public/Datenquellen\\_TopPlus\\_Open.pdf](http://sg.geodatenzentrum.de/web_public/Datenquellen_TopPlus_Open.pdf)





FFH-Gebiet  
Teichfledermaus-Habitate  
im Raum Wilhelmshaven  
DE 2312-331

Wittmund  
LK Wittmund

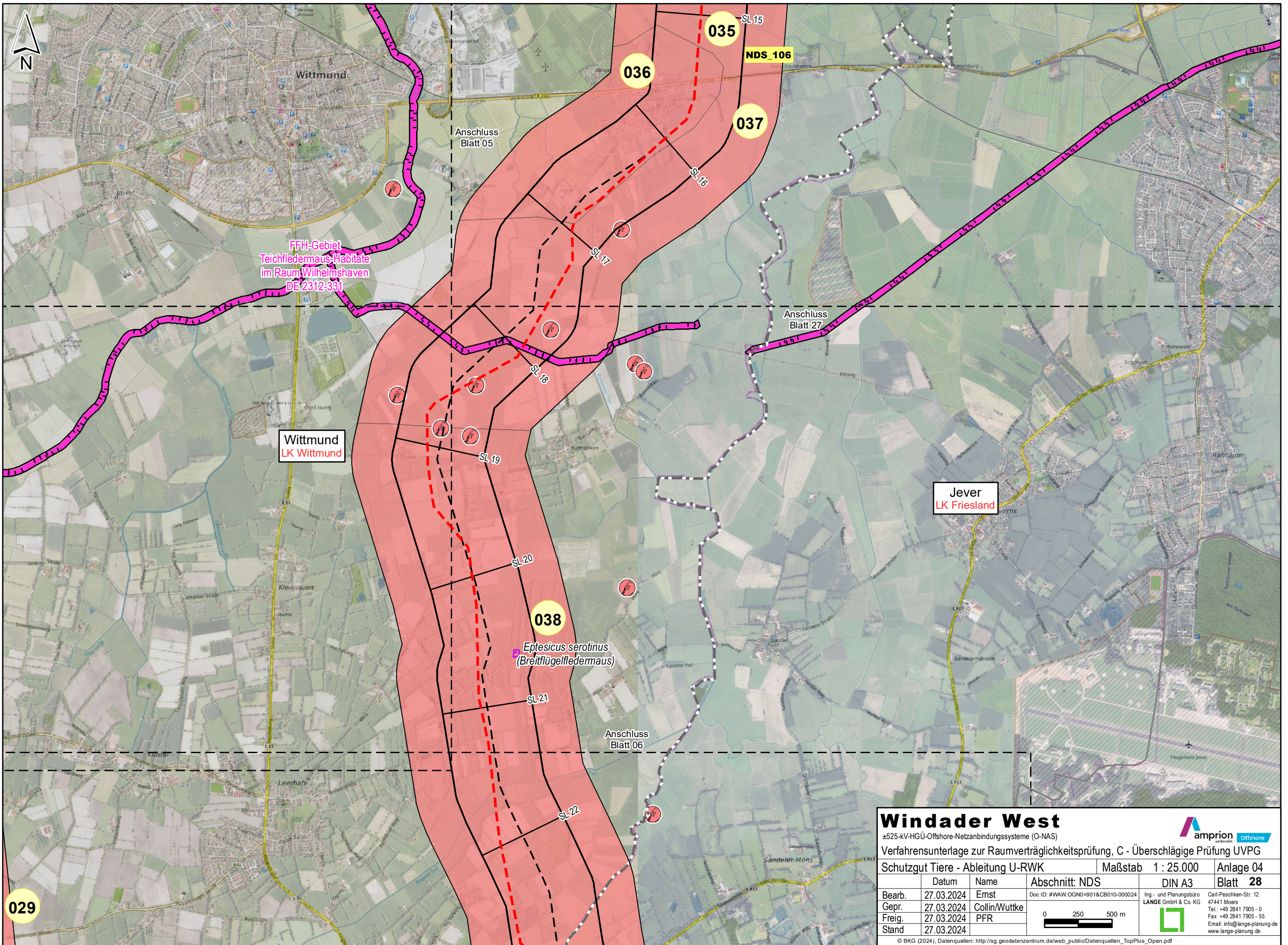
**Windader West**  
±525-kV-HGÜ-Offshore-Netzanschluss (O-NAS)  
Verfahrensunterlage zur Raumverträglichkeitsprüfung, C - Überschlägige Prüfung UVPG  
Schutzgut Tiere - Ableitung U-RWK

Maßstab 1 : 25.000 Anlage 04

	Datum	Name	Abschnitt: NDS	DIN A3	Blatt 27
Bearb.	27.03.2024	Ernst	Doc ID: #WAW.OGN0=901&CB010-000024		
Gepr.	27.03.2024	Collin/Wuttke	Ing. - und Planungsbüro		
Freig.	27.03.2024	PFR	LANGE GmbH & Co. KG		
Stand	27.03.2024				

© BKG (2024), Datenquellen: [http://sg.geodatenzentrum.de/web\\_public/Datenquellen\\_TopPlus\\_Open.pdf](http://sg.geodatenzentrum.de/web_public/Datenquellen_TopPlus_Open.pdf)





FFH-Gebiet  
Teichfledermaus-Habitate  
im Raum Wilhelmshaven  
DE 2312-331

Wittmund  
LK Wittmund

Jever  
LK Friesland

038  
*Eptesicus serotinus*  
(Breitflügelfledermaus)

### Windader West

±525-kV-HGÜ-Offshore-Netzanschluss (O-NAS)  
Verfahrensunterlage zur Raumverträglichkeitsprüfung, C - Überschlägige Prüfung UVPG



Schutzgut Tiere - Ableitung U-RWK		Maßstab 1 : 25.000	Anlage 04
	Datum	Name	Abschnitt: NDS
Bearb.	27.03.2024	Ernst	DIN A3
Gepr.	27.03.2024	Collin/Wuttke	Blatt 28
Freig.	27.03.2024	PFR	
Stand	27.03.2024		

0 250 500 m

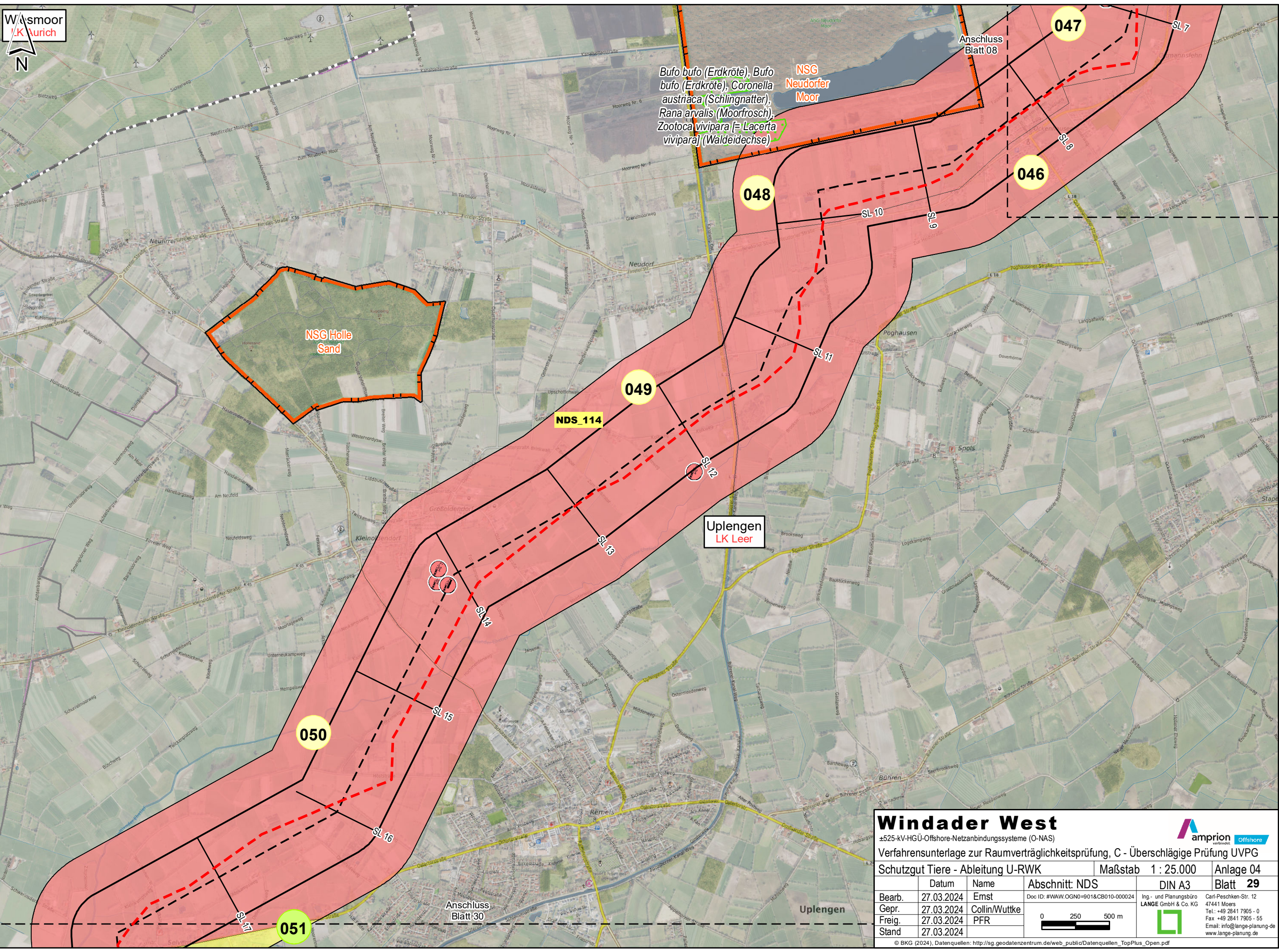


© BKG (2024), Datenquellen: [http://sg.geodatenzentrum.de/web\\_public/Datenquellen\\_TopPlus\\_Open.pdf](http://sg.geodatenzentrum.de/web_public/Datenquellen_TopPlus_Open.pdf)





*Bufo bufo* (Erdkröte), *Bufo bufo* (Erdkröte), *Coronella austriaca* (Schlingnatter), *Rana arvalis* (Moorfrosch), *Zootoca vivipara* [= *Lacerta vivipara*] (Waldeidechse)



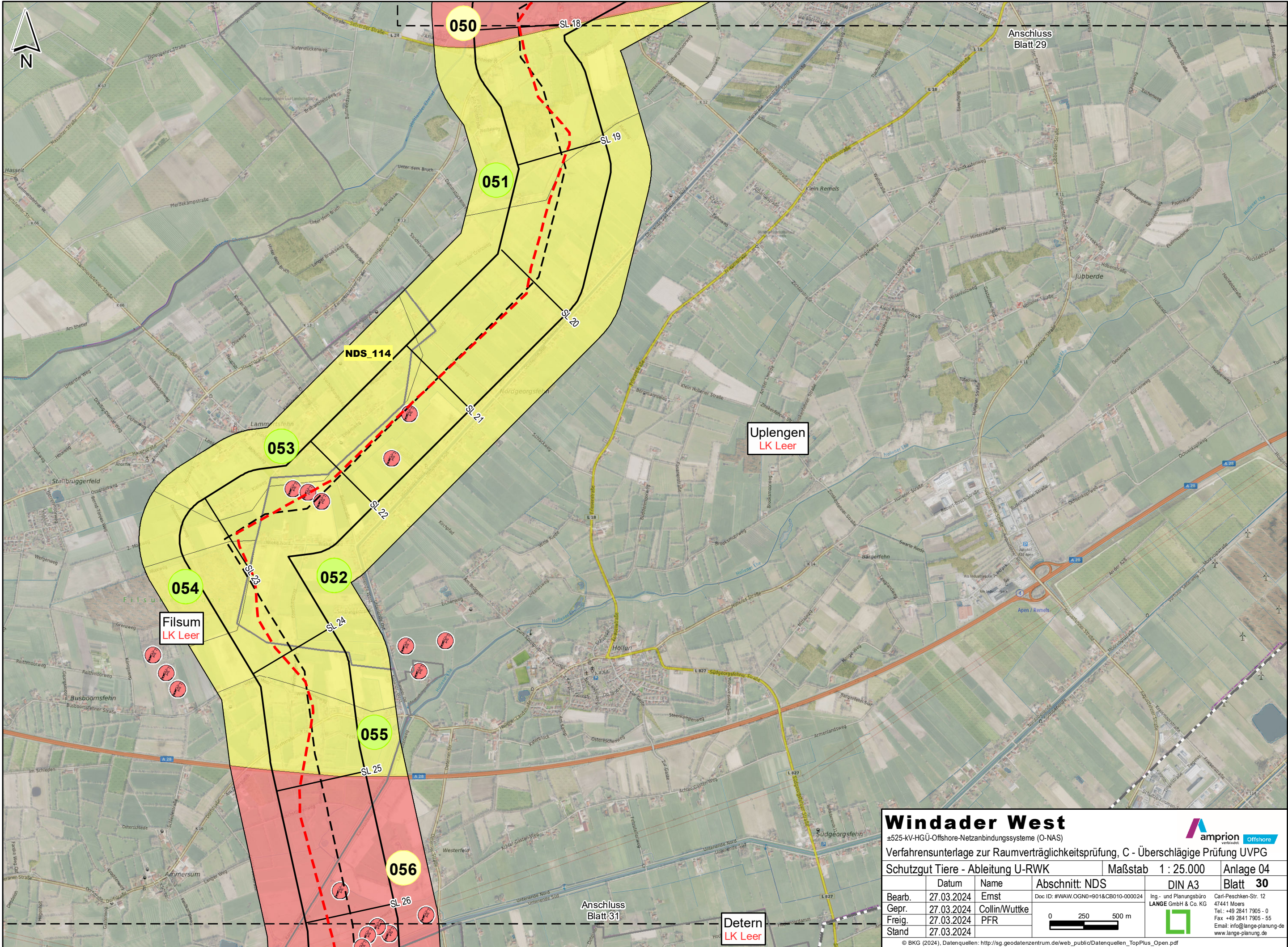
**Windader West**  
±525-kV-HGÜ-Offshore-Netzanbindungssysteme (O-NAS)  
Verfahrensunterlage zur Raumverträglichkeitsprüfung, C - Überschlägige Prüfung UVPG

**Schutzgut Tiere - Ableitung U-RWK**      Maßstab 1 : 25.000      Anlage 04

	Datum	Name	Abschnitt: NDS	DIN A3	Blatt 29
Bearb.	27.03.2024	Ernst	Doc ID: #WAW.OGN0=901&CB010-000024		
Gepr.	27.03.2024	Collin/Wuttke	Ing- und Planungsbüro LANGE GmbH & Co. KG		
Freig.	27.03.2024	PFR			
Stand	27.03.2024				

© BKG (2024). Datenquellen: [http://sg.geodatenzentrum.de/web\\_public/Datenquellen\\_TopPlus\\_Open.pdf](http://sg.geodatenzentrum.de/web_public/Datenquellen_TopPlus_Open.pdf)






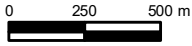
# Windader West

±525-kV-HGÜ-Offshore-Netzanbindungssysteme (O-NAS)  
 Verfahrensunterlage zur Raumverträglichkeitsprüfung, C - Überslägige Prüfung UVPG  
 Schutzgut Tiere - Ableitung U-RWK

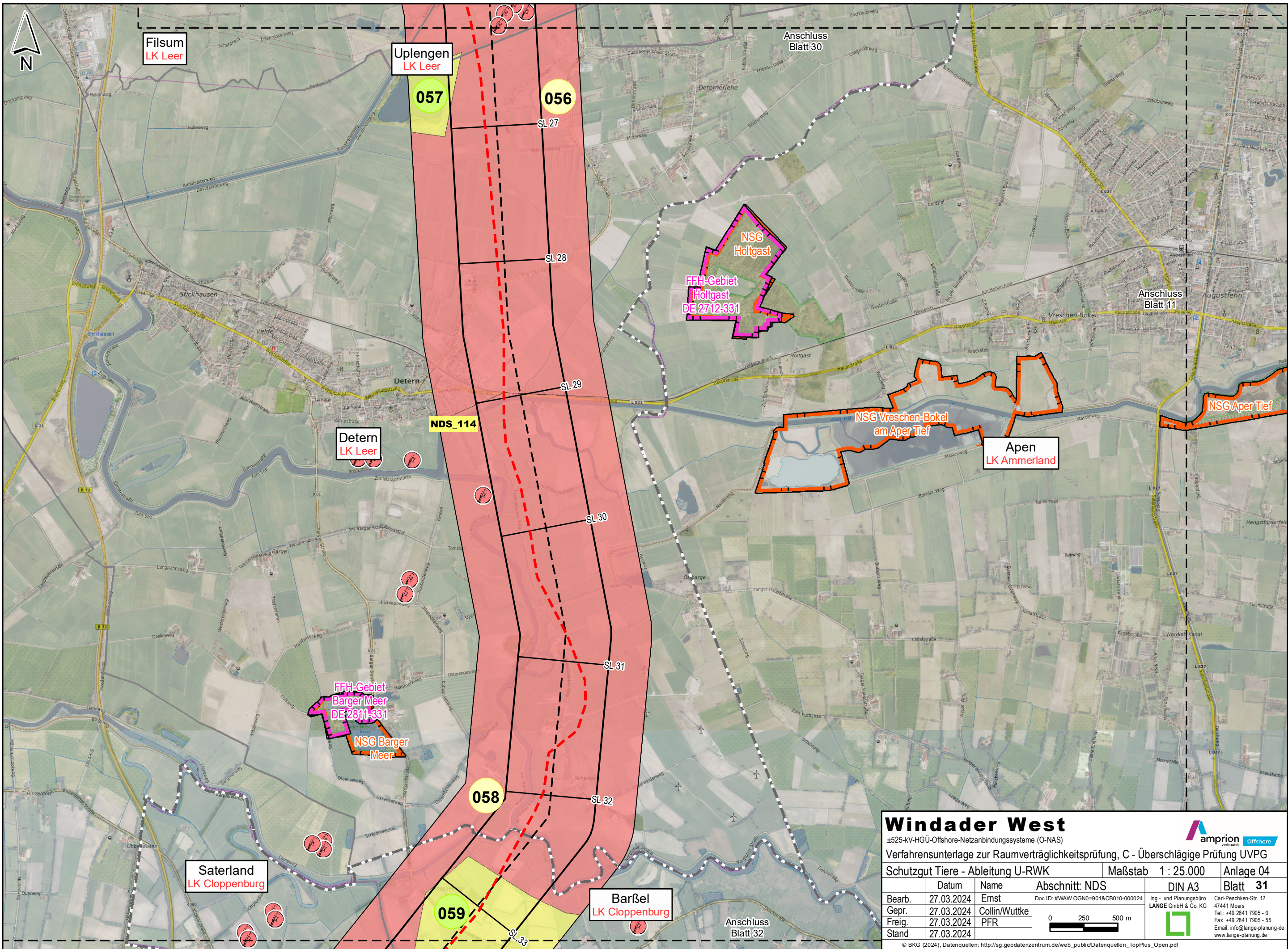
**Maßstab 1 : 25.000** **Anlage 04**

	Datum	Name	Abschnitt: NDS	DIN A3	Blatt 30
Bearb.	27.03.2024	Ernst	Doc ID: #WAW.OGN0=901&CB010-000024	 Ing- und Planungsbüro <b>LANGE GmbH &amp; Co. KG</b> Carl-Peschken-Str. 12 47441 Moers Tel.: +49 2841 7905 - 0 Fax: +49 2841 7905 - 55 Email: info@lange-planung.de www.lange-planung.de	
Gepr.	27.03.2024	Collin/Wuttke			
Freig.	27.03.2024	PFR			
Stand	27.03.2024				

© BKG (2024). Datenquellen: [http://sg.geodatenzentrum.de/web\\_public/Datenquellen\\_TopPlus\\_Open.pdf](http://sg.geodatenzentrum.de/web_public/Datenquellen_TopPlus_Open.pdf)







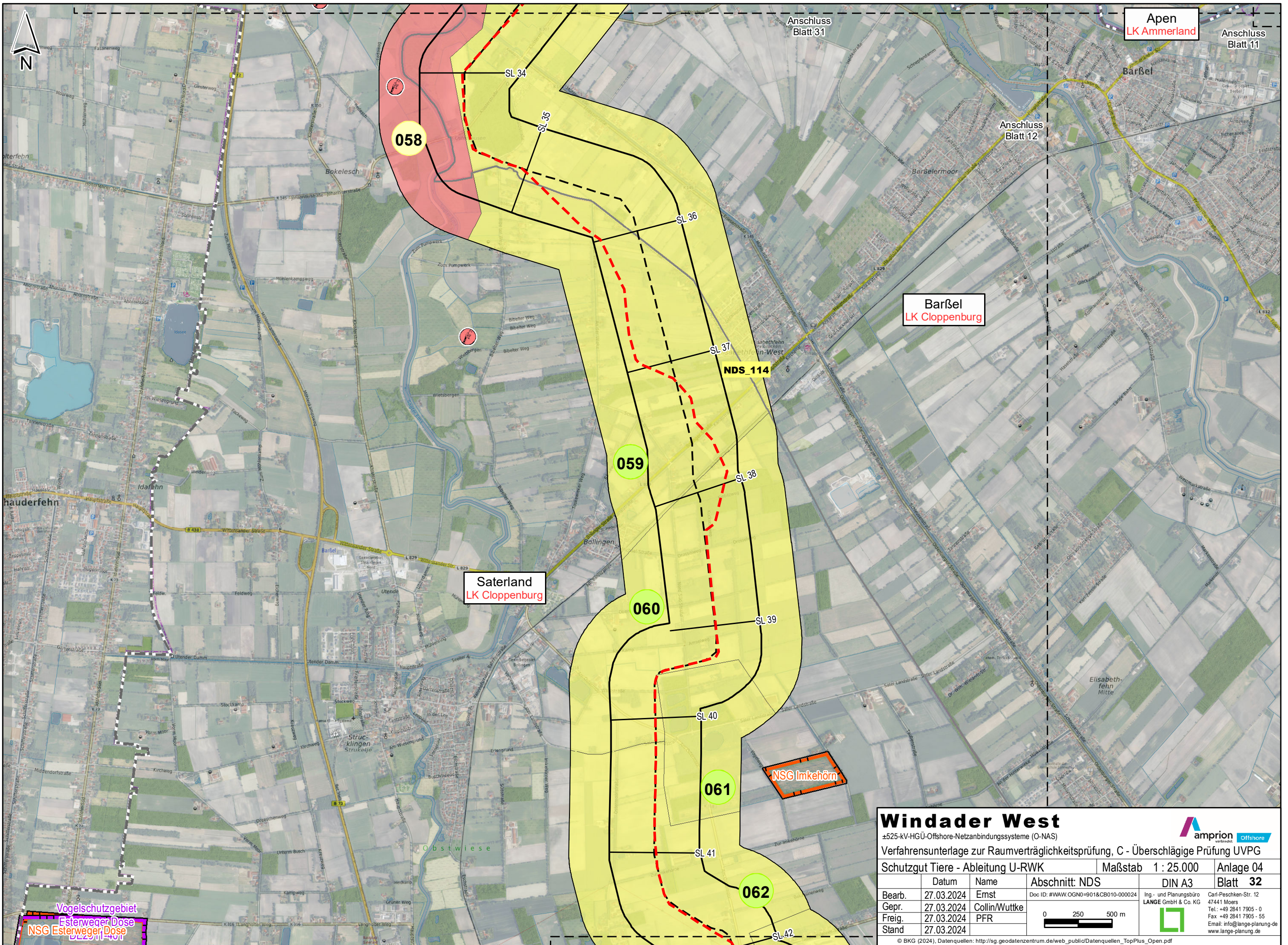
# Windader West

±525-kV-HGÜ-Offshore-Netzanbindungssysteme (O-NAS)  
 Verfahrensunterlage zur Raumverträglichkeitsprüfung, C - Überschlägige Prüfung UVPG

Schutzgut Tiere - Ableitung U-RWK		Maßstab 1 : 25.000	Anlage 04
Bearb.	27.03.2024	Ernst	Doc ID: #WAW.OGN0=901&CB010-000024
Gepr.	27.03.2024	Collin/Wuttke	Ing- und Planungsbüro LANGHE GmbH & Co. KG
Freig.	27.03.2024	PFR	Carl-Peschken-Str. 12 47441 Moers Tel.: +49 2841 7905 - 0 Fax: +49 2841 7905 - 55 Email: info@lange-planung.de www.lange-planung.de
Stand	27.03.2024		

© BKG (2024), Datenquellen: [http://sg.geodatenzentrum.de/web\\_public/Datenquellen\\_TopPlus\\_Open.pdf](http://sg.geodatenzentrum.de/web_public/Datenquellen_TopPlus_Open.pdf)





Apen  
LK Ammerland

Anschluss  
Blatt 11

Anschluss  
Blatt 31

Anschluss  
Blatt 12

Barßel  
LK Cloppenburg

Saterland  
LK Cloppenburg

### Windader West

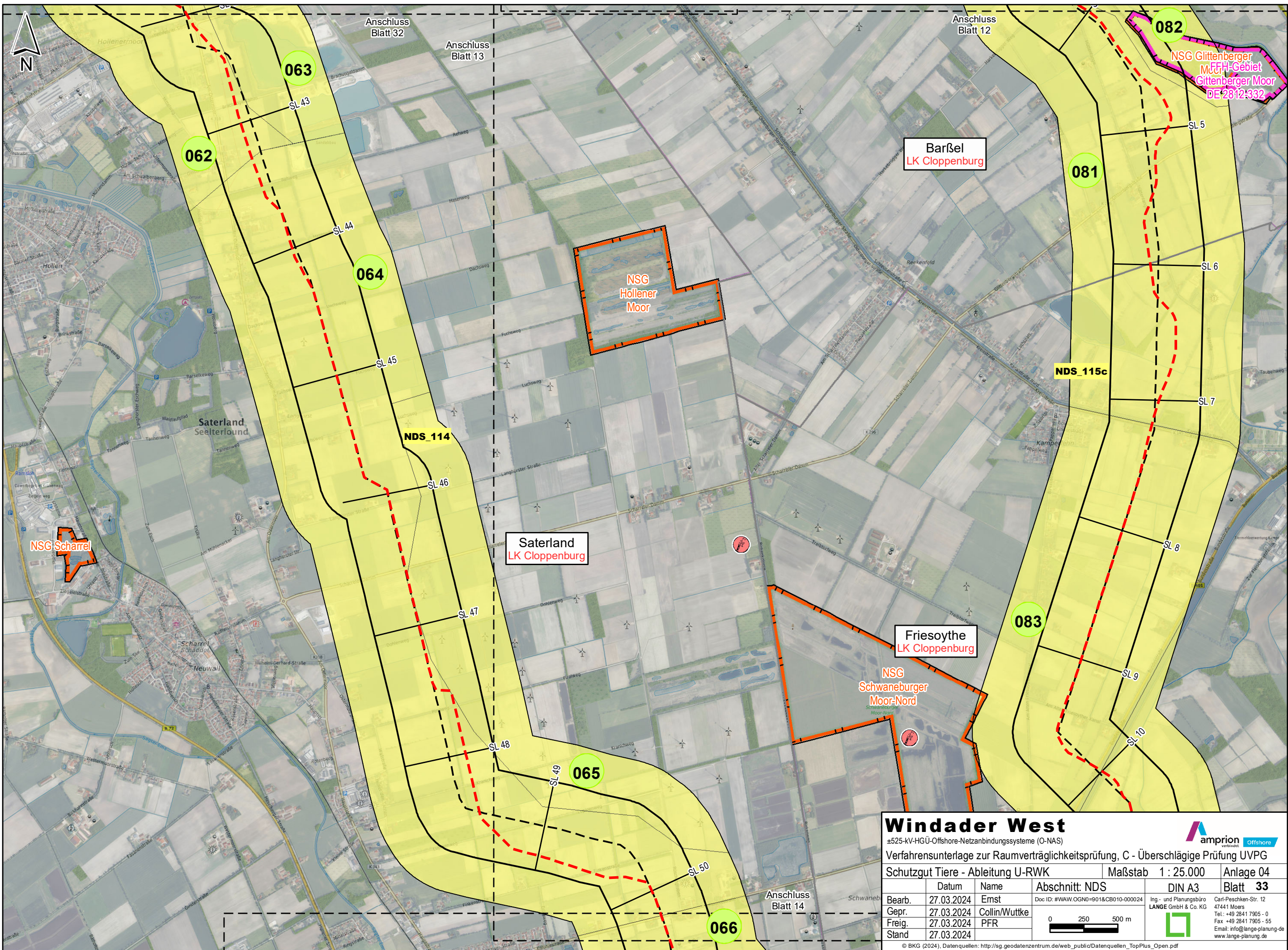
±525-kV-HGÜ-Offshore-Netzanbindungssysteme (O-NAS)  
Verfahrensunterlage zur Raumverträglichkeitsprüfung, C - Überslägige Prüfung UVPG



Schutzgut Tiere - Ableitung U-RWK		Maßstab 1 : 25.000		Anlage 04	
	Datum	Name	Abschnitt: NDS	DIN A3	Blatt 32
Bearb.	27.03.2024	Ernst	Doc ID: #WAW.OGN0=901&CB010-000024	Ing- und Planungsbüro LANGE GmbH & Co. KG	Carl-Peschken-Str. 12 47441 Moers Tel.: +49 2841 7905 - 0 Fax: +49 2841 7905 - 55 Email: info@lange-planung.de www.lange-planung.de
Gepr.	27.03.2024	Collin/Wuttke			
Freig.	27.03.2024	PFR			
Stand	27.03.2024				

© BKG (2024), Datenquellen: [http://sg.geodatenzentrum.de/web\\_public/Datenquellen\\_TopPlus\\_Open.pdf](http://sg.geodatenzentrum.de/web_public/Datenquellen_TopPlus_Open.pdf)



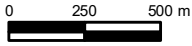



### Windader West

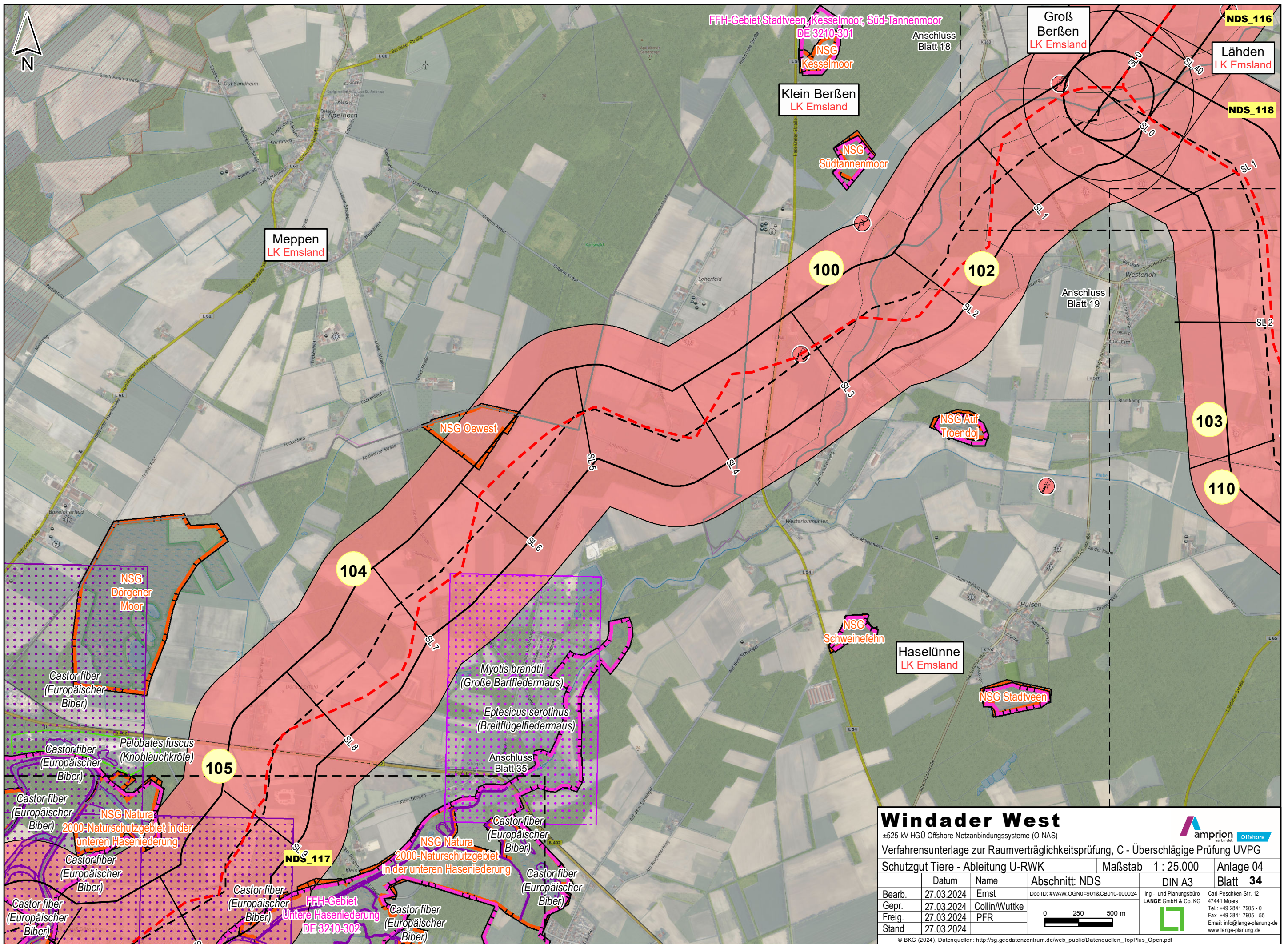
±525-kV-HGÜ-Offshore-Netzanbindungssysteme (O-NAS)  
 Verfahrnsunterlage zur Raumverträglichkeitsprüfung, C - Überschlägige Prüfung UVPG  
 Schutzgut Tiere - Ableitung U-RWK

Maßstab 1 : 25.000		Anlage 04	
Datum		Abschnitt: NDS	
Name		DIN A3	
Blatt 33		Doc ID: #WAW.OGN0=901&CB010-000024	
Bearb.	27.03.2024	Ernst	Ing. - und Planungsbüro <b>LANGE</b> GmbH & Co. KG Carl-Peschken-Str. 12 47441 Moers Tel.: +49 2841 7905 - 0 Fax: +49 2841 7905 - 55 Email: info@lange-planung.de www.lange-planung.de
Gepr.	27.03.2024	Collin/Wuttke	
Freig.	27.03.2024	PFR	
Stand	27.03.2024		

© BKG (2024), Datenquellen: [http://sg.geodatenzentrum.de/web\\_public/Datenquellen\\_TopPlus\\_Open.pdf](http://sg.geodatenzentrum.de/web_public/Datenquellen_TopPlus_Open.pdf)








### Windader West

±525-kV-HGÜ-Offshore-Netzanbindungssysteme (O-NAS)

Verfahrensunterlage zur Raumverträglichkeitsprüfung, C - Überslägige Prüfung UVPG

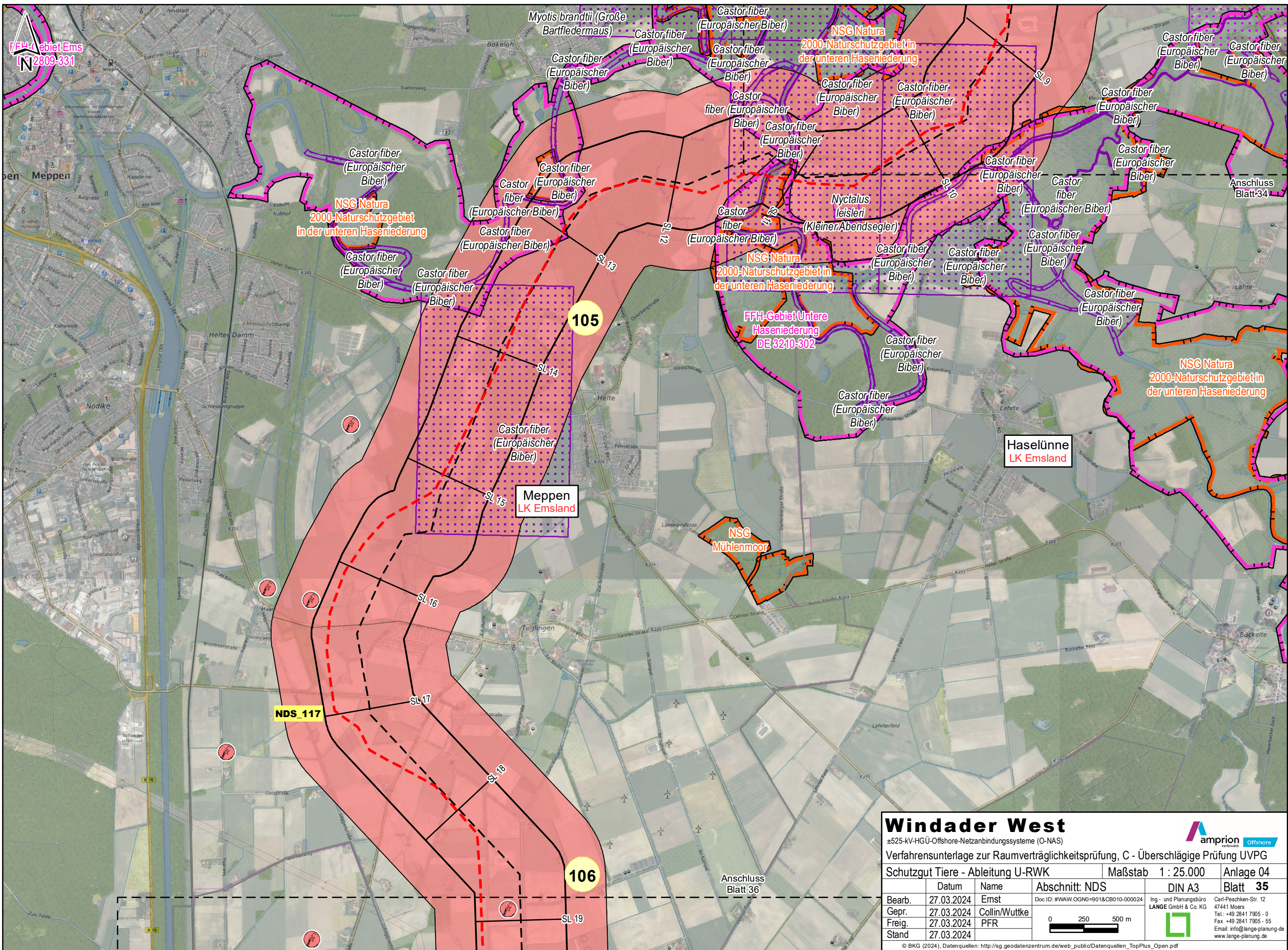
Schutzgut Tiere - Ableitung U-RWK

Maßstab 1 : 25.000 Anlage 04

	Datum	Name	Abschnitt: NDS	DIN A3	Blatt 34
Bearb.	27.03.2024	Ernst	Doc ID: #WAW.OGN0=901&CB010-000024	Ing- und Planungsbüro <b>LANGE</b> GmbH & Co. KG 	Carl-Peschken-Str. 12 47441 Moers Tel.: +49 2841 7905 - 0 Fax: +49 2841 7905 - 55 Email: info@lange-planung.de www.lange-planung.de
Gepr.	27.03.2024	Collin/Wuttke			
Freig.	27.03.2024	PFR			
Stand	27.03.2024				

© BKG (2024), Datenquellen: [http://sg.geodatenzentrum.de/web\\_public/Datenquellen\\_TopPlus\\_Open.pdf](http://sg.geodatenzentrum.de/web_public/Datenquellen_TopPlus_Open.pdf)





## Windader West

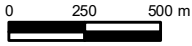
±525-kV-HGÜ-Offshore-Netzanbindungssysteme (O-NAS)  
 Verfahrensunterlage zur Raumverträglichkeitsprüfung, C - Überslägige Prüfung UVPG

Schutzgut Tiere - Ableitung U-RWK		Maßstab 1 : 25.000	Anlage 04
Bearb.	27.03.2024	Ernst	DIN A3
Gepr.	27.03.2024	Collin/Wuttke	Blatt 35
Freig.	27.03.2024	PFR	
Stand	27.03.2024		

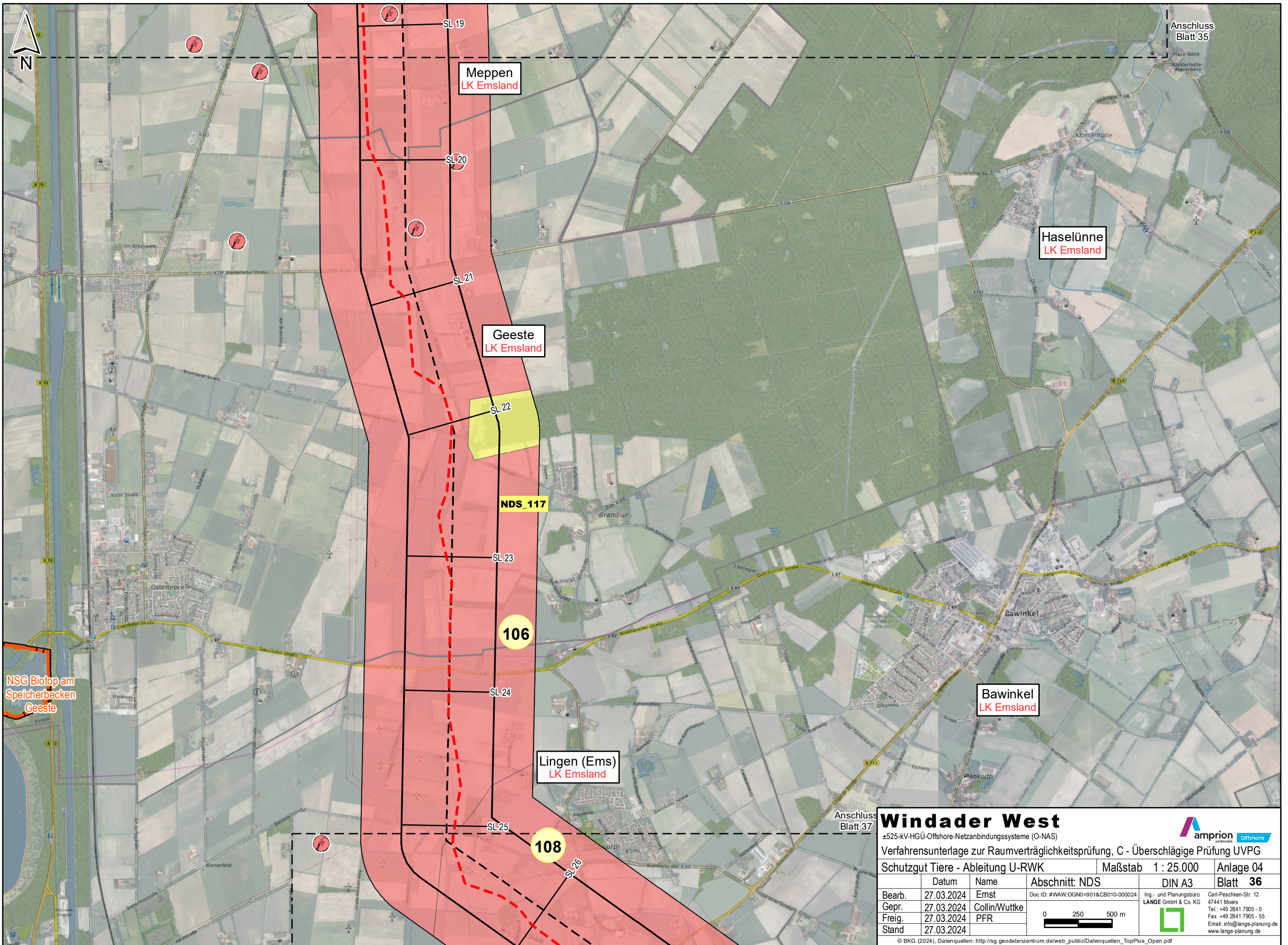
© BKG (2024), Datenquellen: [http://sg.geodatenzentrum.de/web\\_public/Datenquellen\\_TopPlus\\_Open.pdf](http://sg.geodatenzentrum.de/web_public/Datenquellen_TopPlus_Open.pdf)



Ing- und Planungsbüro  
**LANGE** GmbH & Co. KG  
 Carl-Peschken-Str. 12  
 47441 Moers  
 Tel.: +49 2841 7905 - 0  
 Fax: +49 2841 7905 - 55  
 Email: [info@lange-planung.de](mailto:info@lange-planung.de)  
[www.lange-planung.de](http://www.lange-planung.de)







# Windader West

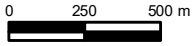
±525-kV-HGÜ-Offshore-Netzanbindungssysteme (O-NAS)  
 Verfahrnsunterlage zur Raumverträglichkeitsprüfung, C - Überslägige Prüfung UVPG  
 Schutzgut Tiere - Ableitung U-RWK

**amprion** Offshore

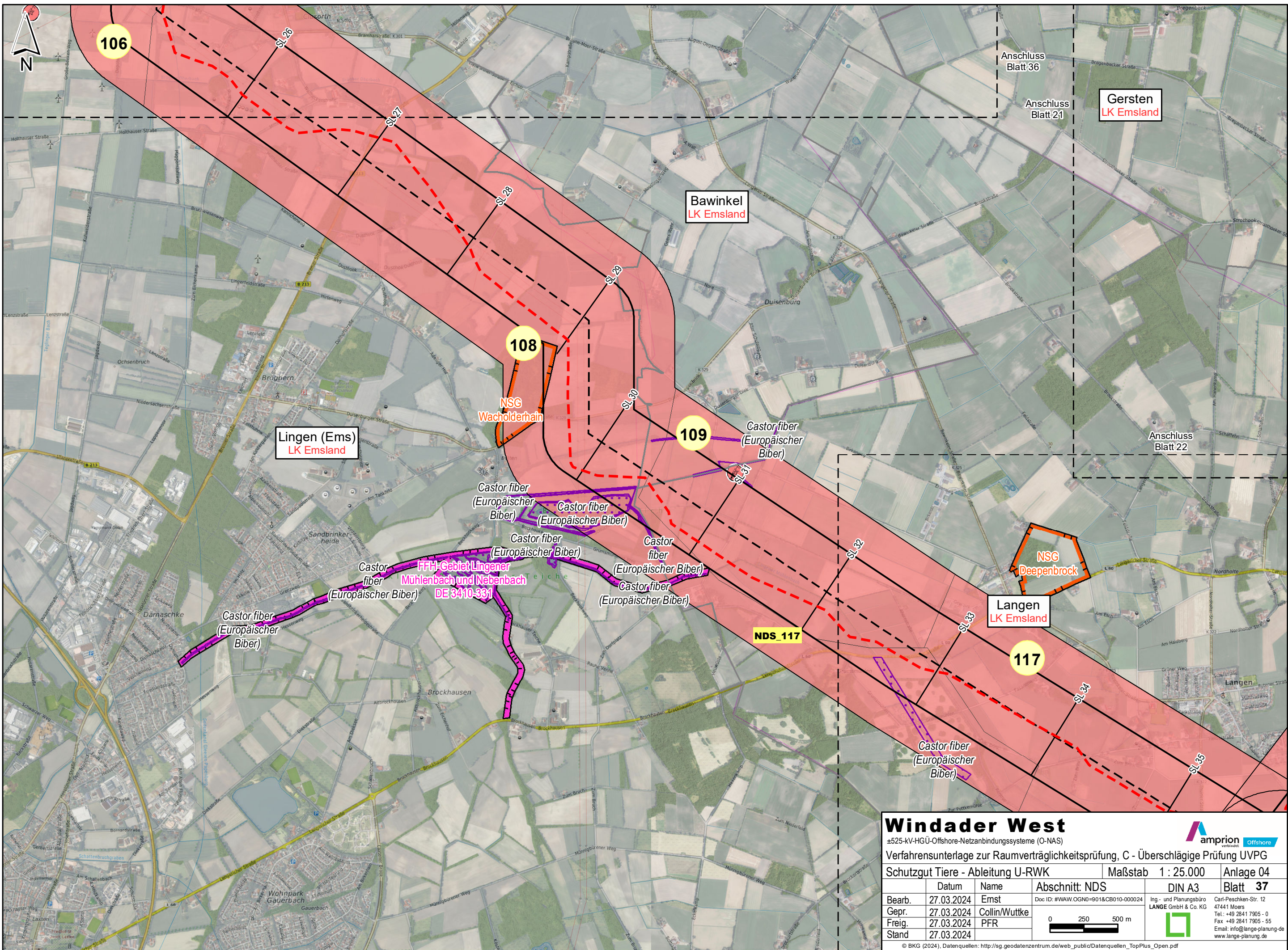
Maßstab 1 : 25.000 Anlage 04

Datum	Name	Abschnitt: NDS	DIN A3	Blatt 36
Bearb. 27.03.2024	Ernst	Doc ID: #WAW.OGN0=901&CB010-000024	Ing- und Planungsbüro LANGE GmbH & Co. KG	Carl-Peschken-Str. 12 47411 Moers Tel.: +49 2841 7905 - 0 Fax: +49 2841 7905 - 55 Email: info@lange-planung.de www.lange-planung.de
Gepr. 27.03.2024	Collin/Wuttke			
Freig. 27.03.2024	PFR			
Stand 27.03.2024				

© BKG (2024). Datenquellen: [http://sg.geodatenzentrum.de/web\\_public/Datenquellen\\_TopPlus\\_Open.pdf](http://sg.geodatenzentrum.de/web_public/Datenquellen_TopPlus_Open.pdf)






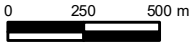


# Windader West

±525-kV-HGÜ-Offshore-Netzanbindungssysteme (O-NAS)  
 Verfahrnsunterlage zur Raumverträglichkeitsprüfung, C - Überschlägige Prüfung UVPG  
 Schutzgut Tiere - Ableitung U-RWK

**amprion** Offshore verbindet

Maßstab 1 : 25.000 Anlage 04

	Datum	Name	Abschnitt: NDS	DIN A3	Blatt 37
Bearb.	27.03.2024	Ernst	Doc ID: #WAW.OGN0=901&CB010-000024	Ing- und Planungsbüro <b>LANGE</b> GmbH & Co. KG 	Carl-Peschken-Str. 12 47441 Moers Tel.: +49 2841 7905 - 0 Fax: +49 2841 7905 - 55 Email: info@lange-planung.de www.lange-planung.de
Gepr.	27.03.2024	Collin/Wuttke			
Freig.	27.03.2024	PFR			
Stand	27.03.2024				

© BKG (2024), Datenquellen: [http://sg.geodatenzentrum.de/web\\_public/Datenquellen\\_TopPlus\\_Open.pdf](http://sg.geodatenzentrum.de/web_public/Datenquellen_TopPlus_Open.pdf)