

- Anlandungspunkt
- Zusammenführung der O-NAS
- Trassenkorridore Windader West
- erweiterter Untersuchungsraum

Administrative Grenzen

- Grenze Bundesland
- Kreisgrenze

U-RWK SG Boden

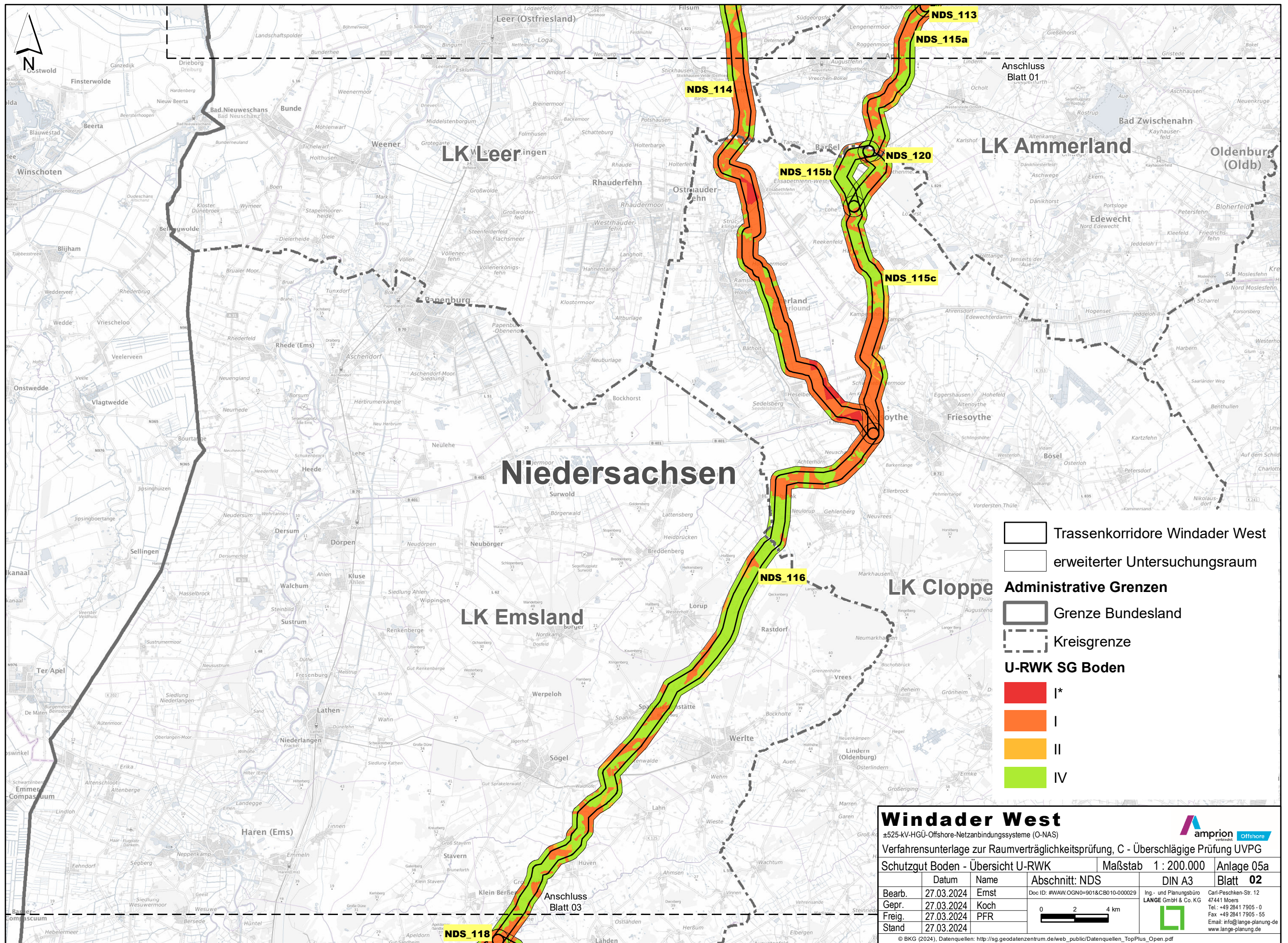
- I*
- I
- II
- III
- IV









Windader West
 ±525-kV-HGÜ-Offshore-Netzanschluss (O-NAS)
 Verfahrungsunterlage zur Raumverträglichkeitsprüfung, C - Überschlägige Prüfung UVPG

Schutzgut Boden - Übersicht U-RWK

Datum		Name		Abschnitt: NDS		DIN A3		Blatt 01	
Bearb.	27.03.2024	Ernst		Doc ID: #WAW_OGN0-901&CB010-00029		Ing- und Planungsbüro		Carl-Peschken-Str. 12	
Gepr.	27.03.2024	Koch		0 2 4 km		LANGE GmbH & Co. KG		47411 Moers	
Freig.	27.03.2024	PFR						Tel.: +49 2841 7905 - 0	
Stand	27.03.2024							Fax: +49 2841 7905 - 55	
								Email: info@lange-planung.de	
								www.lange-planung.de	

© BKG (2024), Datenquellen: http://sg.geodatenzentrum.de/web_public/Datenquellen_TopPlus_Open.pdf

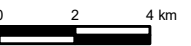


-  Trassenkorridore Windader West
-  erweiterter Untersuchungsraum
- Administrative Grenzen**
-  Grenze Bundesland
-  Kreisgrenze
- U-RWK SG Boden**
-  I*
-  I
-  II
-  IV

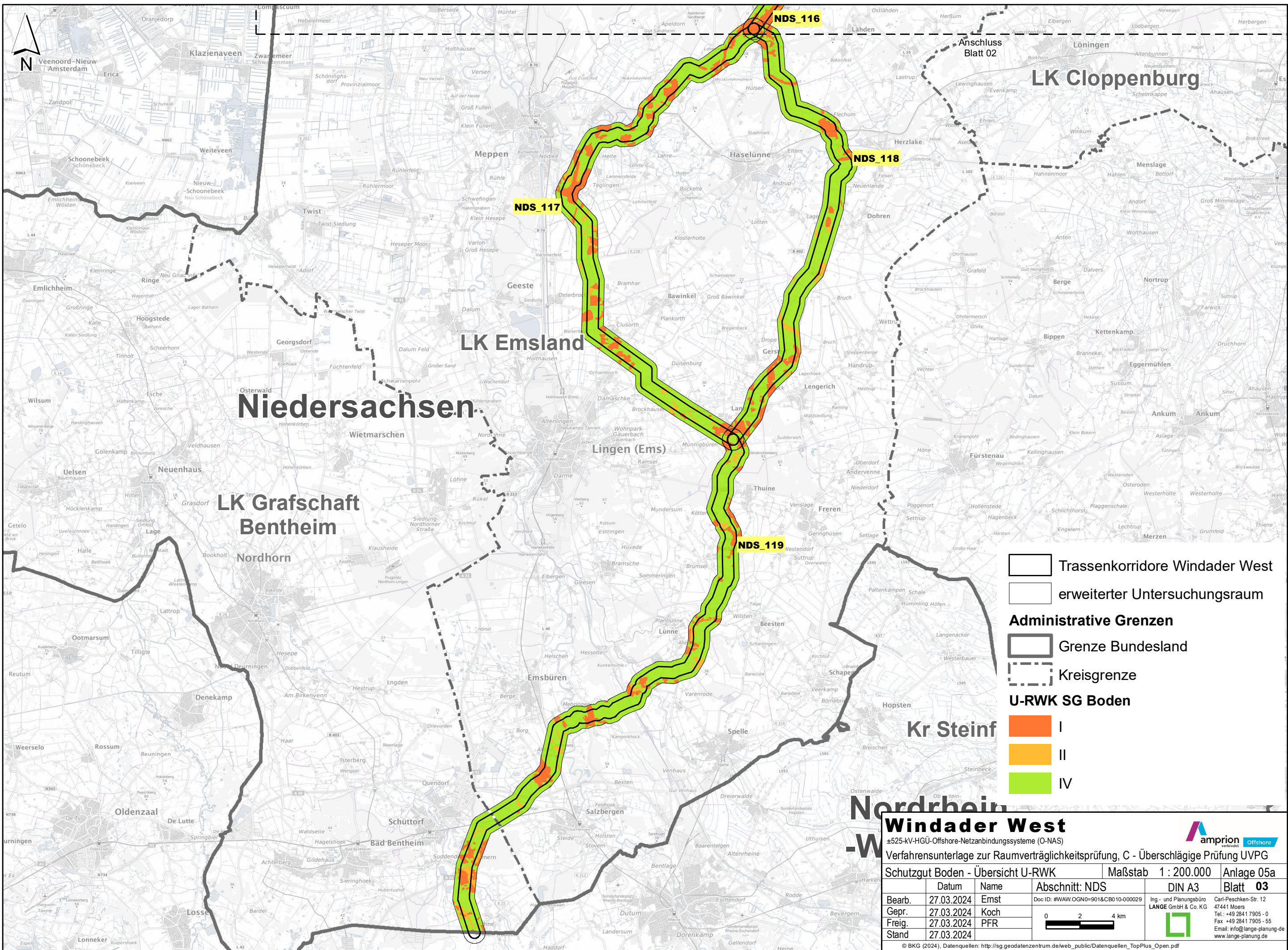
Windader West
 ±525-kV-HGÜ-Offshore-Netzanbindungssysteme (O-NAS)
 Verfahrnsunterlage zur Raumverträglichkeitsprüfung, C - Überschlägige Prüfung UVPG

amprion Offshore

Schutzgut Boden - Übersicht U-RWK Maßstab 1 : 200.000 Anlage 05a

Bearb.	27.03.2024	Ernst	Abchnitt: NDS	DIN A3	Blatt 02
Gepr.	27.03.2024	Koch	Doc ID: #WAW_OGN0=901&CB010-00029	Ing- und Planungsbüro LANGE GmbH & Co. KG	Carl-Peschken-Str. 12 47441 Moers Tel.: +49 2841 7905 - 0 Fax: +49 2841 7905 - 55 Email: info@lange-planung.de www.lange-planung.de
Freig.	27.03.2024	PFR			
Stand	27.03.2024				

© BKG (2024), Datenquellen: http://sg.geodatenzentrum.de/web_public/Datenquellen_TopPlus_Open.pdf



Windader West
 ±525-kV-HGÜ-Offshore-Netzanbindungssysteme (O-NAS)
 Verfahrnsunterlage zur Raumverträglichkeitsprüfung, C - Überschlägige Prüfung UVPG

amprion Offshore

Schutzgut Boden - Übersicht U-RWK Maßstab 1 : 200.000 Anlage 05a

	Datum	Name	Abschnitt: NDS	DIN A3	Blatt 03
Bearb.	27.03.2024	Ernst	Doc ID: #WAW_OGN0=901&CB010-000029		Ing- und Planungsbüro LANGE GmbH & Co. KG Carl-Peschken-Str. 12 47441 Moers Tel.: +49 2841 7905 - 0 Fax: +49 2841 7905 - 55 Email: info@lange-planung.de www.lange-planung.de
Gepr.	27.03.2024	Koch			
Freig.	27.03.2024	PFR			
Stand	27.03.2024				

© BKG (2024), Datenquellen: http://sg.geodatenzentrum.de/web_public/Datenquellen_TopPlus_Open.pdf