
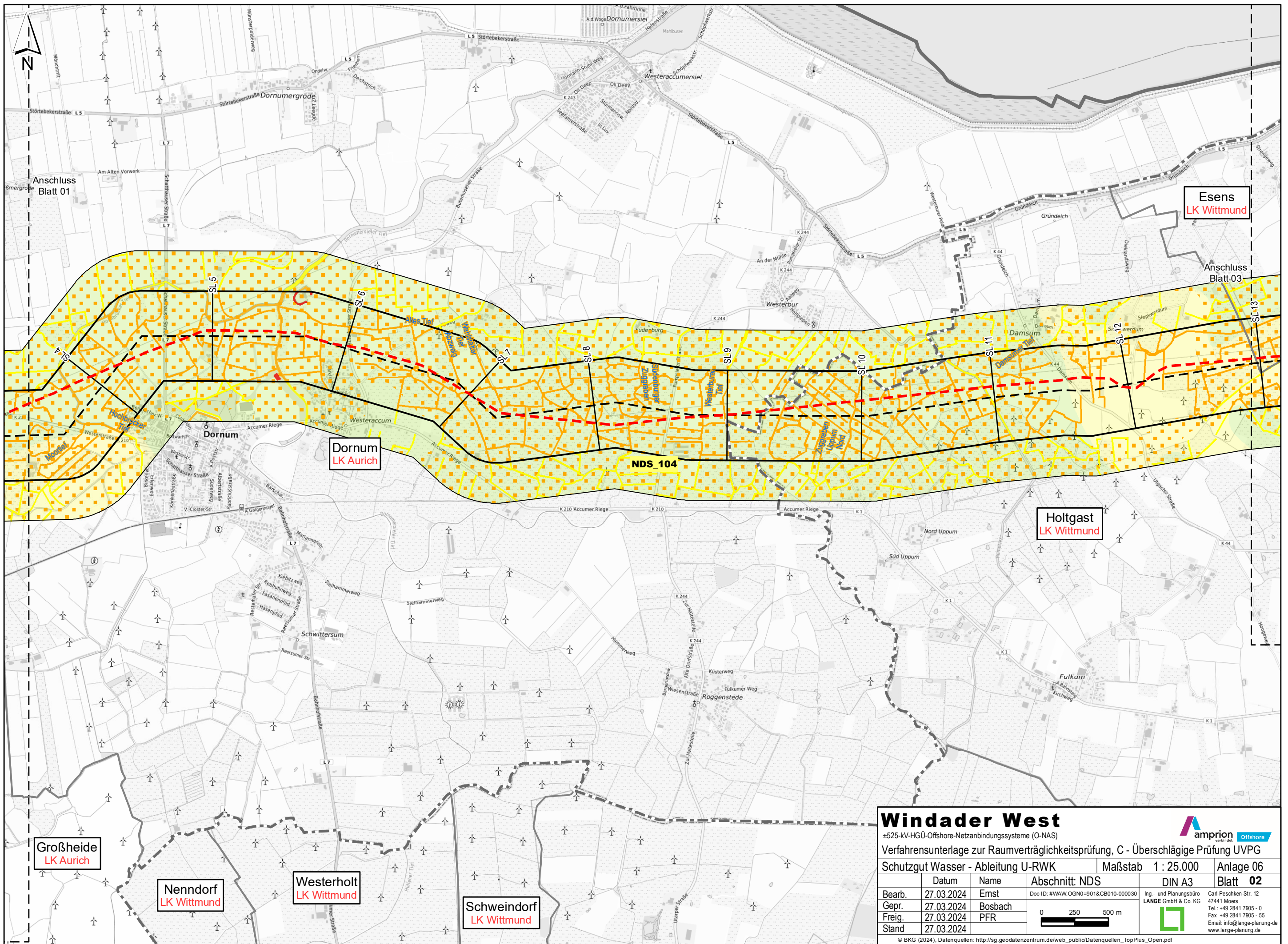


Windader West
 ±525-kV-HGÜ-Offshore-Netzanbindungssysteme (O-NAS)
 Verfahrnsunterlage zur Raumverträglichkeitsprüfung, C - Überschlägige Prüfung UVPg
 Schutzgut Wasser - Ableitung U-RWK

Maßstab 1 : 25.000 Anlage 06

	Datum	Name	Abschnitt: NDS	DIN A3	Blatt 01
Bearb.	27.03.2024	Ernst	Doc ID: #WAW.OGN0=901&CB010-000030	 Ing.- und Planungsbüro LANGE GmbH & Co. KG Carl-Peschken-Str. 12 47441 Moers Tel.: +49 2841 7905 - 0 Fax: +49 2841 7905 - 55 Email: info@lange-planung.de www.lange-planung.de	Blatt 01
Gepr.	27.03.2024	Bosbach			
Freig.	27.03.2024	PFR			
Stand	27.03.2024				

© BKG (2024), Datenquellen: http://sg.geodatenzentrum.de/web_public/Datenquellen_TopPlus_Open.pdf



Anschluss Blatt 01

Esens
LK Wittmund

Anschluss Blatt 03

Dornum
LK Aurich

NDS 104

Holtgast
LK Wittmund

Großheide
LK Aurich

Nenndorf
LK Wittmund

Westerholt
LK Wittmund

Schweindorf
LK Wittmund

Windader West

±525-kV-HGÜ-Offshore-Netzanbindungssysteme (O-NAS)

Verfahrensunterlage zur Raumverträglichkeitsprüfung, C - Überschlägige Prüfung UVPG

Schutzgut Wasser - Ableitung U-RWK

Maßstab 1 : 25.000

Anlage 06

abschnitt: NDS

DIN A3

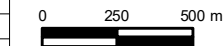
Blatt 02

Bearb.	Datum	Name
Gepr.	27.03.2024	Ernst
Freig.	27.03.2024	Bosbach
Stand	27.03.2024	PFR

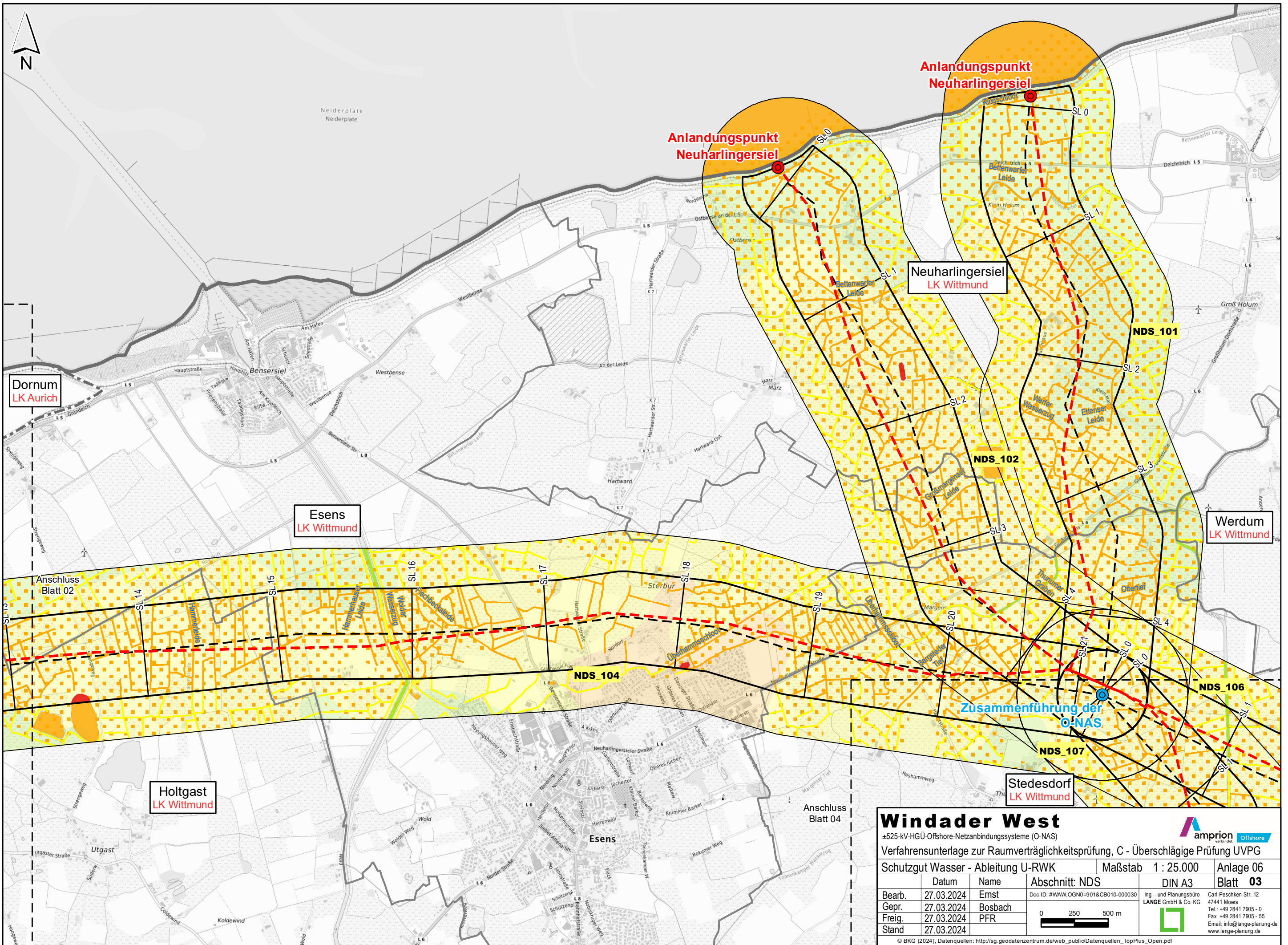
Doc ID: #WAW.OGN0=901&CB010-000030

Ing- und Planungsbüro
LANGE GmbH & Co. KG

Carl-Peschken-Str. 12
47441 Moers
Tel.: +49 2841 7905 - 0
Fax: +49 2841 7905 - 55
Email: info@lange-planung.de
www.lange-planung.de



© BKG (2024), Datenquellen: http://sg.geodatenzentrum.de/web_public/Datenquellen_TopPlus_Open.pdf


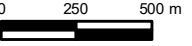


Windader West

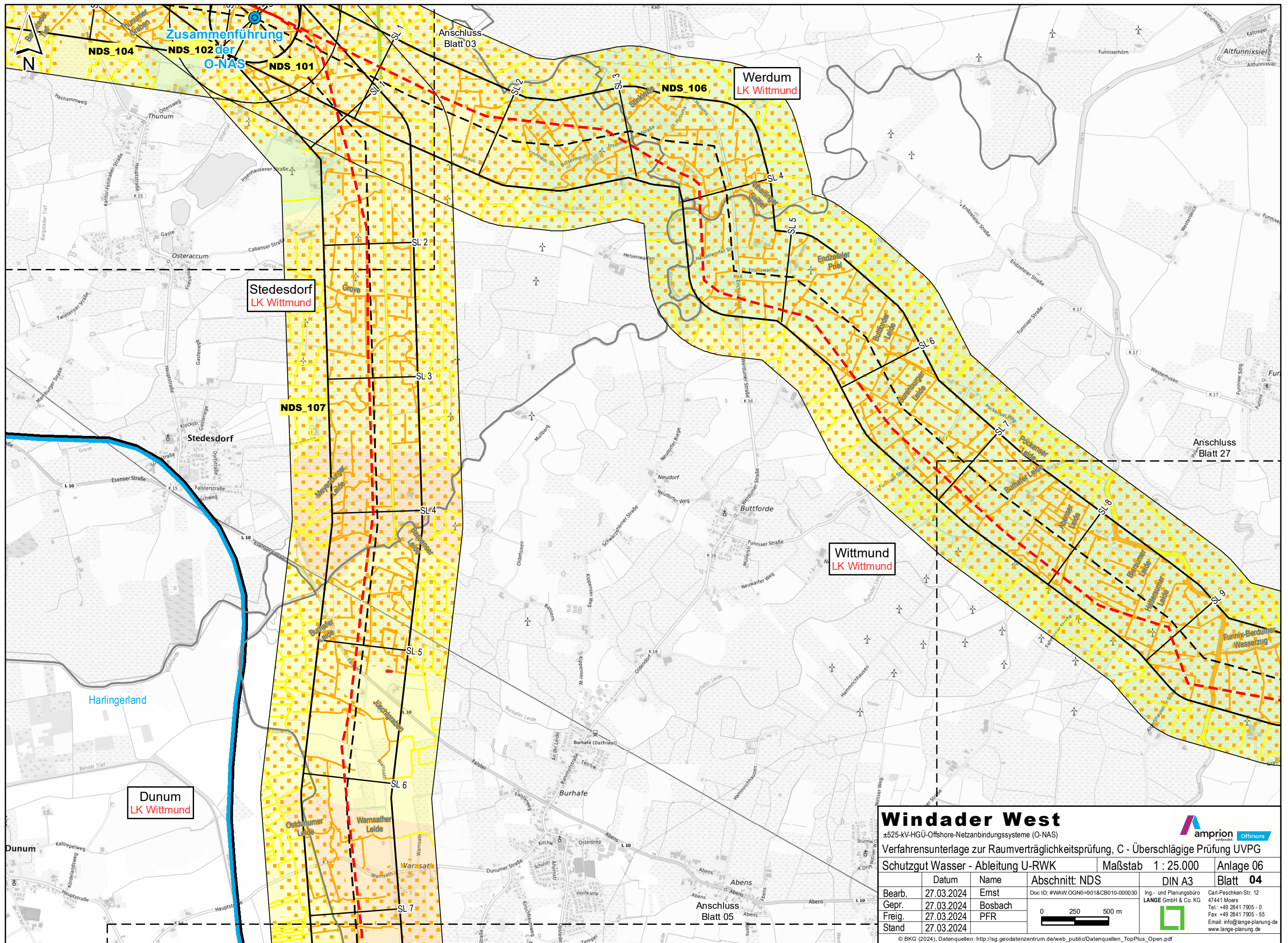
±525-kV-HGÜ-Offshore-Netzanschluss (O-NAS)

Verfahrensunterlage zur Raumverträglichkeitsprüfung, C - Überschlägige Prüfung UVPG

Schutzgut Wasser - Ableitung U-RWK Maßstab 1 : 25.000 Anlage 06

	Datum	Name	Abschnitt: NDS	DIN A3	Blatt 03
Bearb.	27.03.2024	Ernst	Doc ID: #WAW.OGN0=901&CB010-000030	Ing- und Planungsbüro LANGE GmbH & Co. KG 	Carl-Peschken-Str. 12 47441 Moers Tel.: +49 2841 7905 - 0 Fax: +49 2841 7905 - 55 Email: info@lange-planung.de www.lange-planung.de
Gepr.	27.03.2024	Bosbach			
Freig.	27.03.2024	PFR			
Stand	27.03.2024				

© BKG (2024), Datenquellen: http://sg.geodatenzentrum.de/web_public/Datenquellen_TopPlus_Open.pdf



Windader West

±525-kV-HGÜ-Offshore-Netzanbindungssysteme (O-NAS)

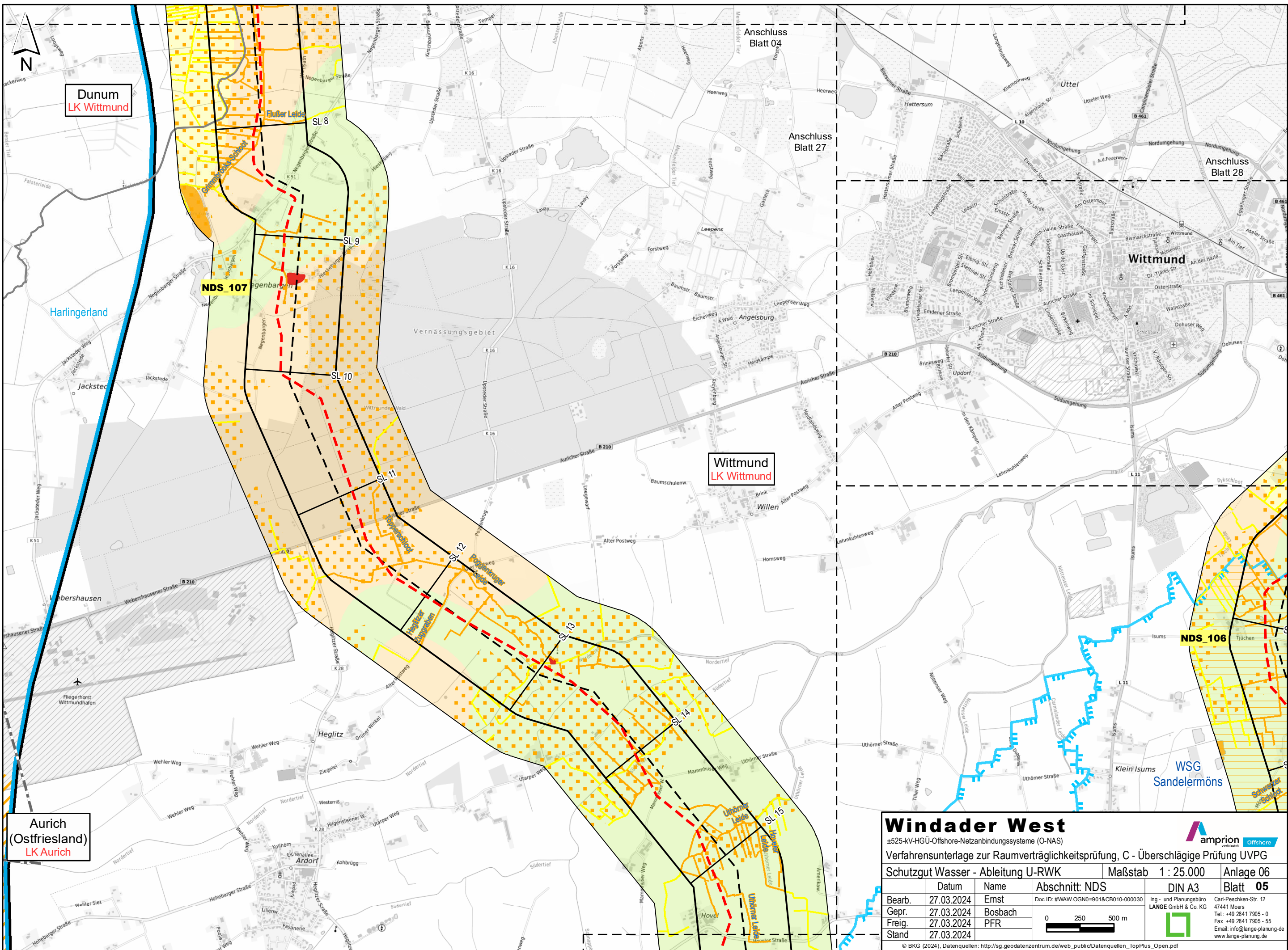
Verfahrensunterlage zur Raumverträglichkeitsprüfung, C - Überschlägige Prüfung UVPG

Schutzgut Wasser - Ableitung U-RWK		Maßstab 1 : 25.000	Anlage 06
	Datum	Name	Abschnitt: NDS
Bearb.	27.03.2024	Ernst	Doc ID: #WAW.OGN0=901&CB010-000030
Gepr.	27.03.2024	Bosbach	Ing- und Planungsbüro
Freig.	27.03.2024	PFR	LANGE GmbH & Co. KG
Stand	27.03.2024		

DIN A3 Blatt 04

Carl-Peschken-Str. 12
47441 Moers
Tel.: +49 2841 7905 - 0
Fax: +49 2841 7905 - 55
Email: info@lange-planung.de
www.lange-planung.de

© BKG (2024). Datenquellen: http://sg.geodatenzentrum.de/web_public/Datenquellen_TopPlus_Open.pdf



Dunum
LK Wittmund

Wittmund
LK Wittmund

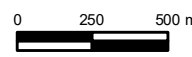
Aurich
(Ostfriesland)
LK Aurich

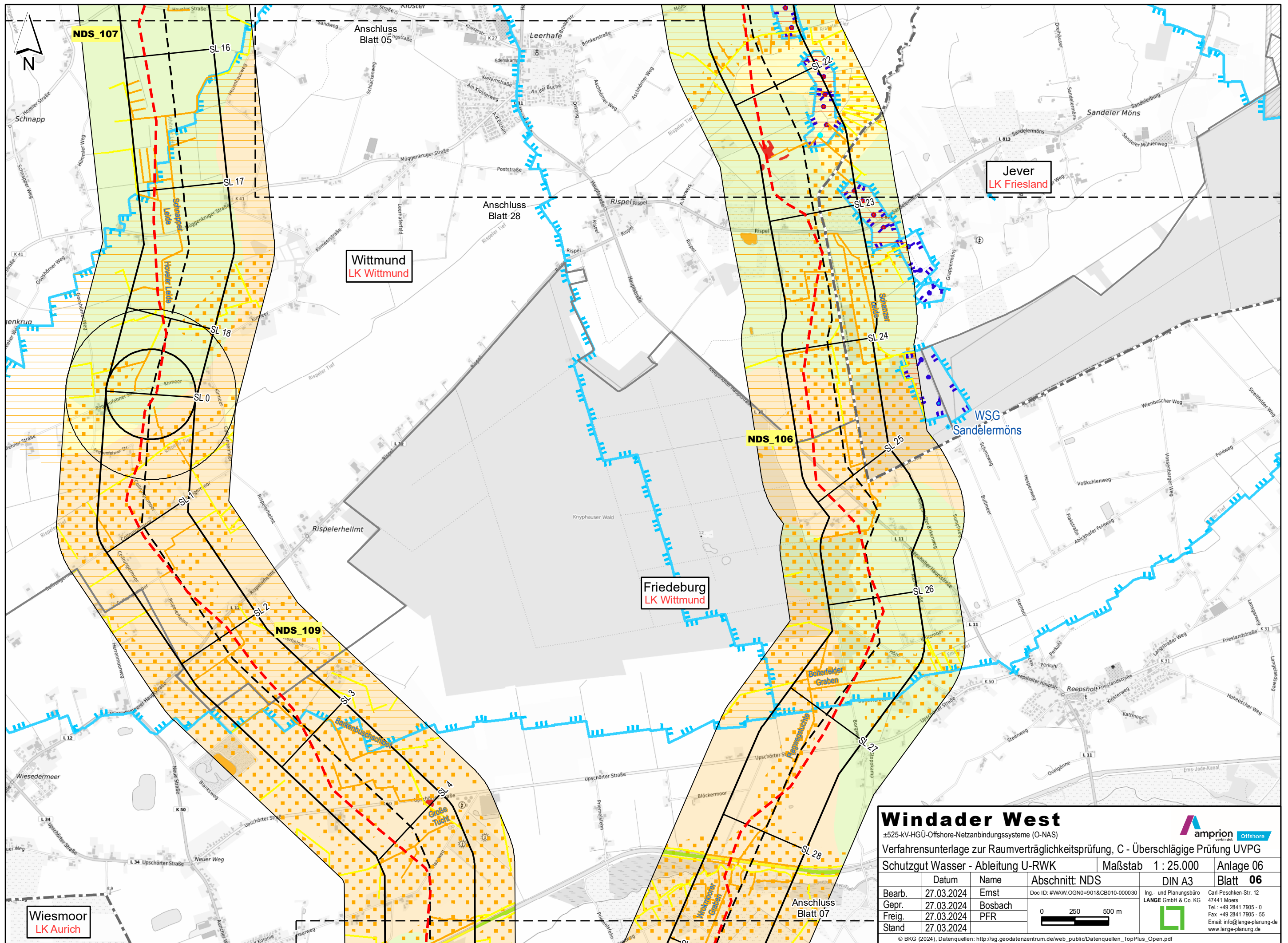
Windader West

±525-kV-HGÜ-Offshore-Netzanbindungssysteme (O-NAS)
Verfahrensunterlage zur Raumverträglichkeitsprüfung, C - Überschlägige Prüfung UVPG

Schutzgut Wasser - Ableitung U-RWK		Maßstab 1 : 25.000	Anlage 06
	Datum	Name	Abschnitt: NDS
Bearb.	27.03.2024	Ernst	Doc ID: #WAW.OGN0=901&CB010-000030
Gepr.	27.03.2024	Bosbach	Ing- und Planungsbüro LANGE GmbH & Co. KG
Freig.	27.03.2024	PFR	Carl-Peschken-Str. 12 47441 Moers Tel.: +49 2841 7905 - 0 Fax: +49 2841 7905 - 55 Email: info@lange-planung.de www.lange-planung.de
Stand	27.03.2024		

© BKG (2024). Datenquellen: http://sg.geodatenzentrum.de/web_public/Datenquellen_TopPlus_Open.pdf





Wiesmoor
LK Aurich

Wittmund
LK Wittmund

Friedeburg
LK Wittmund

Jever
LK Friesland

WSG
Sandeler Mönns

Windader West

±525-kV-HGÜ-Offshore-Netzanschlusssysteme (O-NAS)

Verfahrensunterlage zur Raumverträglichkeitsprüfung, C - Überschlägige Prüfung UVPG

Schutzgut Wasser - Ableitung U-RWK

Maßstab 1 : 25.000

Anlage 06

Bearb. 27.03.2024

Datum

Name

Abchnitt: NDS

DIN A3

Blatt 06

Gepr. 27.03.2024

Datum

Name

Abchnitt: NDS

DIN A3

Blatt 06

Freig. 27.03.2024

Datum

Name

Abchnitt: NDS

DIN A3

Blatt 06

Stand 27.03.2024

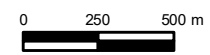
Datum

Name

Abchnitt: NDS

DIN A3

Blatt 06



Ing. - und Planungsbüro
LANGE GmbH & Co. KG

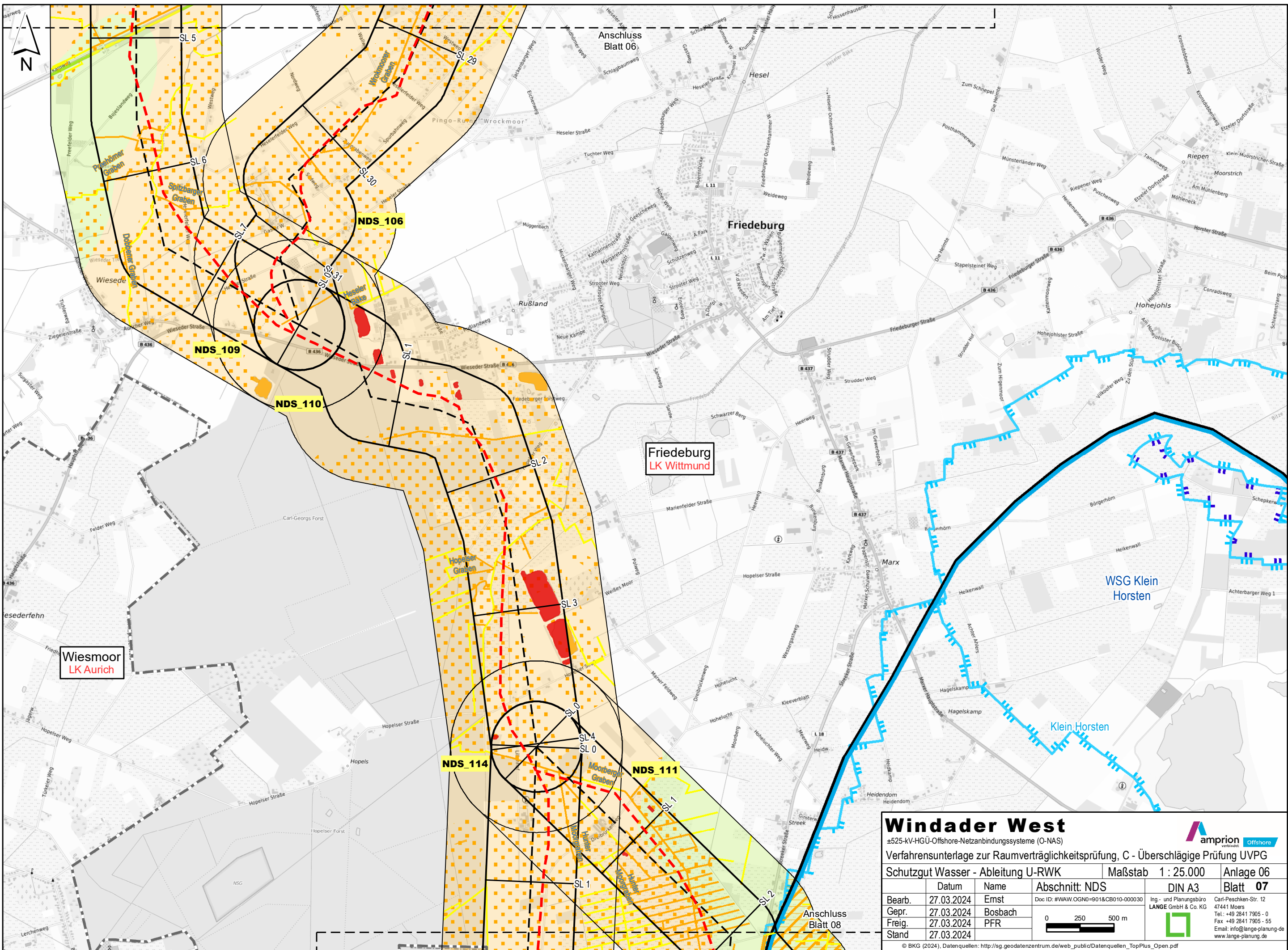
Carl-Peschken-Str. 12
47441 Moers

Tel.: +49 2841 7905 - 0

Fax: +49 2841 7905 - 55

Email: info@lange-planung.de
www.lange-planung.de

© BKG (2024), Datenquellen: http://sg.geodatenzentrum.de/web_public/Datenquellen_TopPlus_Open.pdf



Anschluss
Blatt 06

Friedeburg

Friedeburg
LK Wittmund

Wiesmoor
LK Aurich

WSG Klein
Horsten

Klein Horsten

Windader West

±525-kV-HGÜ-Offshore-Netzanbindungssysteme (O-NAS)

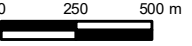
Verfahrensunterlage zur Raumverträglichkeitsprüfung, C - Überschlägige Prüfung UVPG

Schutzgut Wasser - Ableitung U-RWK

Maßstab 1 : 25.000

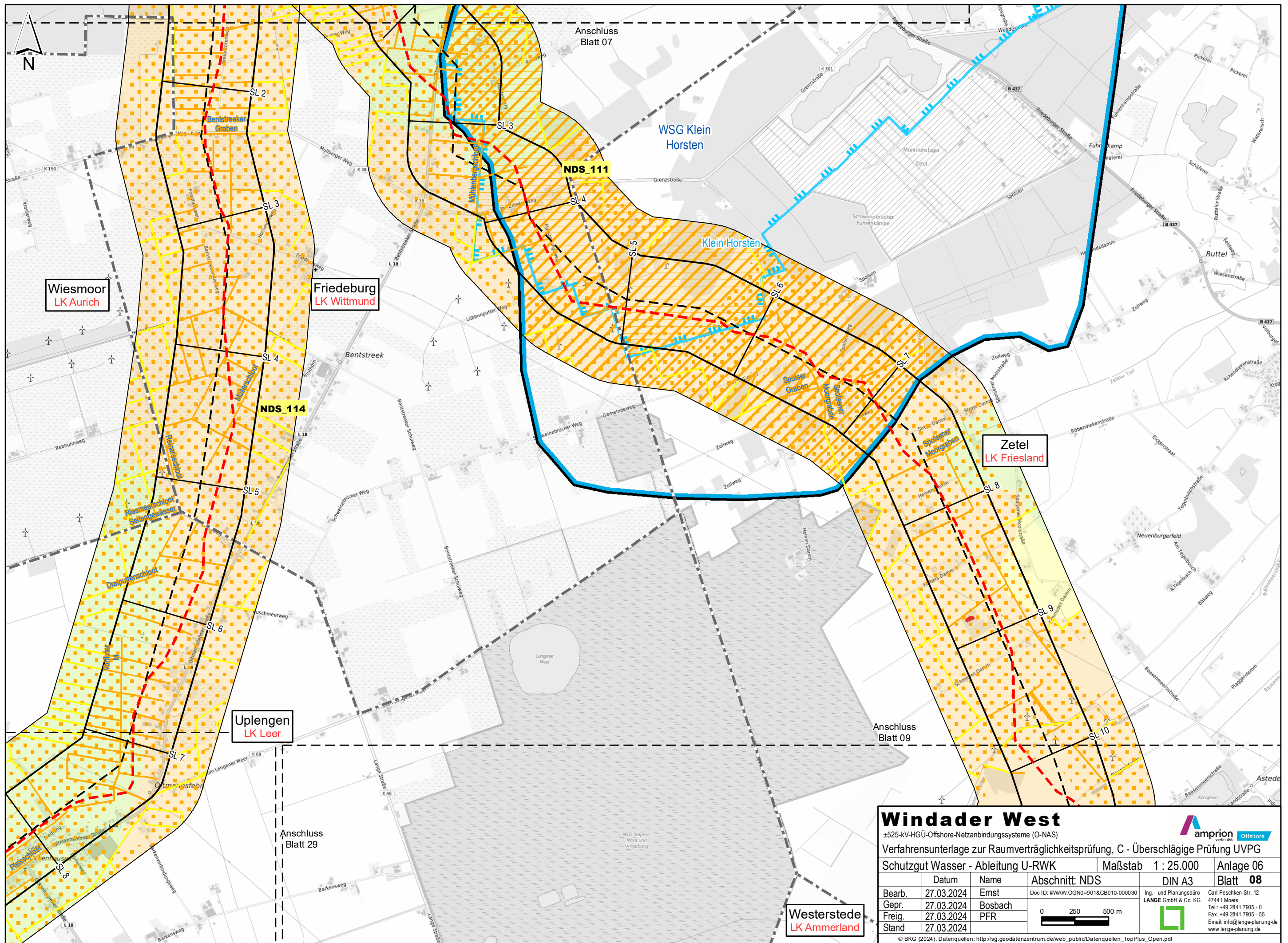
Anlage 06

	Datum	Name	Abschnitt: NDS	DIN A3	Blatt 07
Bearb.	27.03.2024	Ernst	Doc ID: #WAW.OGN0=901&CB010-000030	Ing- und Planungsbüro LANGE GmbH & Co. KG	Carl-Peschken-Str. 12 47441 Moers Tel.: +49 2841 7905 - 0 Fax: +49 2841 7905 - 55 Email: info@lange-planung.de www.lange-planung.de
Gepr.	27.03.2024	Bosbach			
Freig.	27.03.2024	PFR			
Stand	27.03.2024				



© BKG (2024), Datenquellen: http://sg.geodatenzentrum.de/web_public/Datenquellen_TopPlus_Open.pdf

Anschluss
Blatt 08


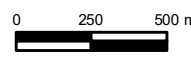


Windader West

±525-kV-HGÜ-Offshore-Netzanbindungssysteme (O-NAS)

Verfahrensunterlage zur Raumverträglichkeitsprüfung, C - Überslägige Prüfung UVPG

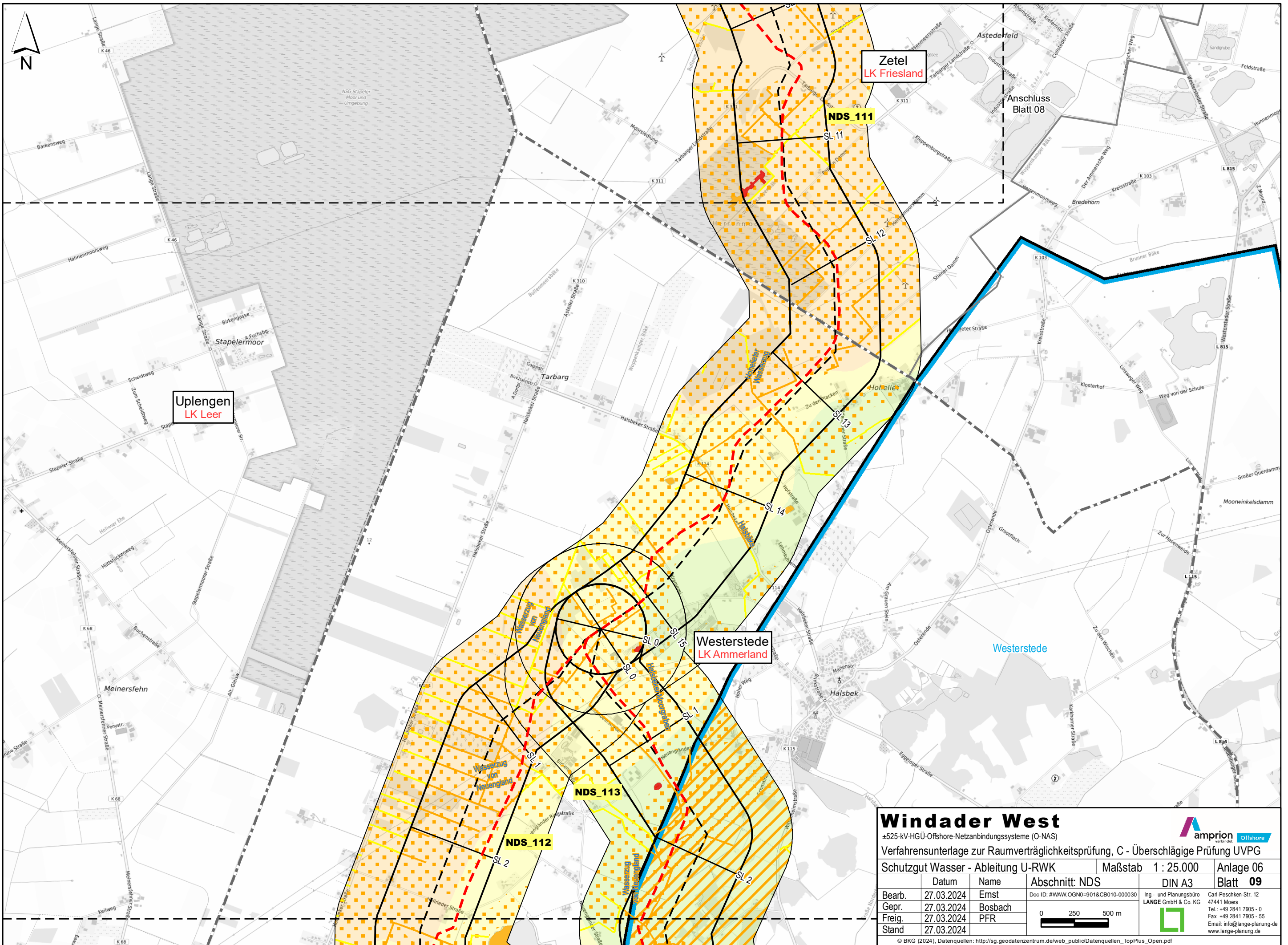
Schutzgut Wasser - Ableitung U-RWK Maßstab 1 : 25.000 Anlage 06

	Datum	Name	Abschnitt: NDS	DIN A3	Blatt 08
Bearb.	27.03.2024	Ernst	Doc ID: #WAW.OGN0=901&CB010-000030	Ing- und Planungsbüro LANGE GmbH & Co. KG 	Carl-Peschken-Str. 12 47441 Moers Tel.: +49 2841 7905 - 0 Fax: +49 2841 7905 - 55 Email: info@lange-planung.de www.lange-planung.de
Gepr.	27.03.2024	Bosbach			
Freig.	27.03.2024	PFR			
Stand	27.03.2024				

© BKG (2024). Datenquellen: http://sg.geodatenzentrum.de/web_public/Datenquellen_TopPlus_Open.pdf




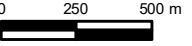
Westerstedde
LK Ammerland



Windader West

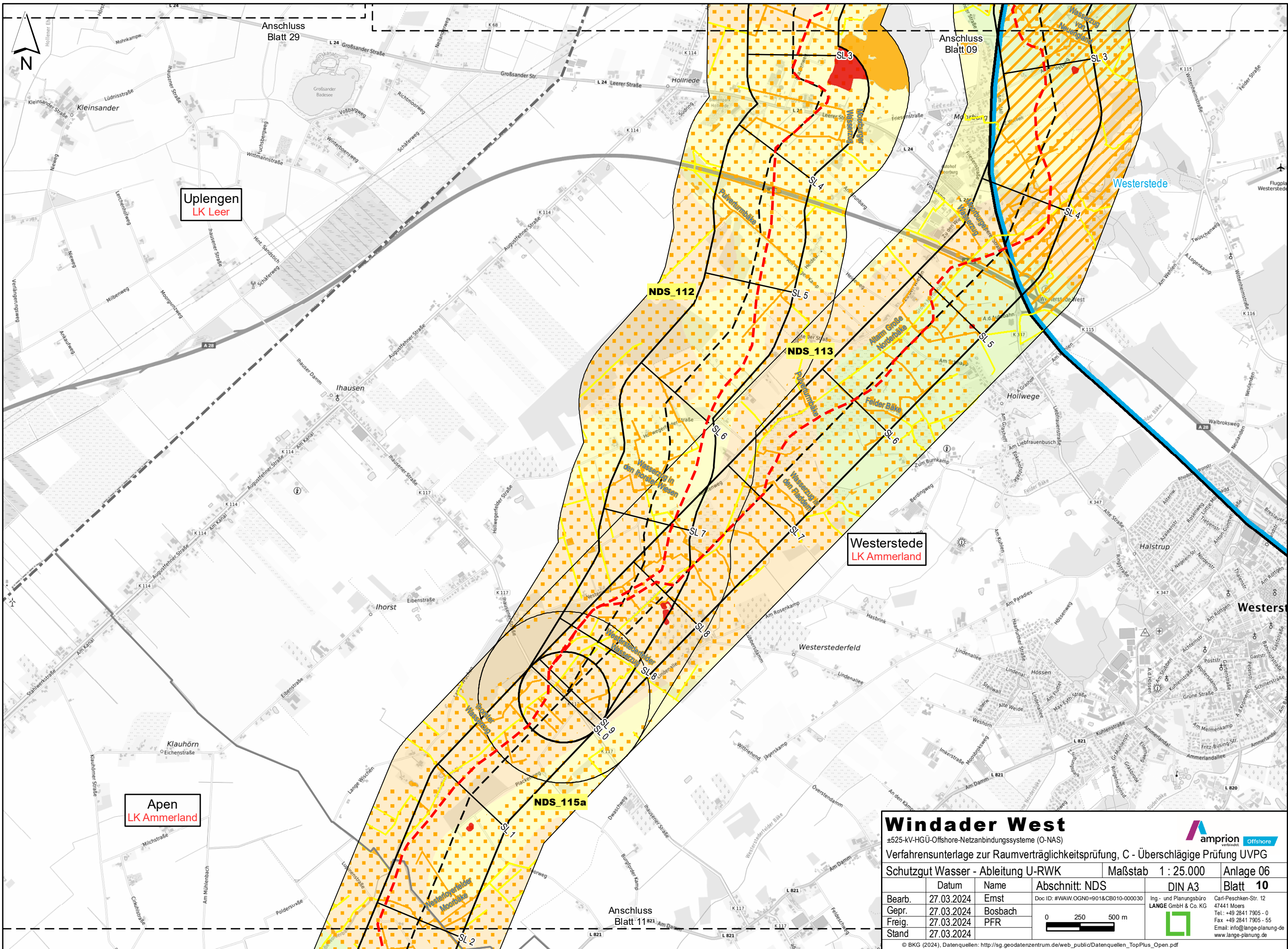
±525-kV-HGÜ-Offshore-Netzanbindungssysteme (O-NAS)
 Verfahrnsunterlage zur Raumverträglichkeitsprüfung, C - Überslägige Prüfung UVPG
 Schutzgut Wasser - Ableitung U-RWK

Maßstab 1 : 25.000 **Anlage 06**

	Datum	Name	Abschnitt: NDS	DIN A3	Blatt 09
Bearb.	27.03.2024	Ernst	Doc ID: #WAW.OGN0=901&CB010-000030	 Ing.- und Planungsbüro LANGE GmbH & Co. KG Carl-Peschken-Str. 12 47441 Moers Tel.: +49 2841 7905 - 0 Fax: +49 2841 7905 - 55 Email: info@lange-planung.de www.lange-planung.de	
Gepr.	27.03.2024	Bosbach			
Freig.	27.03.2024	PFR			
Stand	27.03.2024				

© BKG (2024), Datenquellen: http://sg.geodatenzentrum.de/web_public/Datenquellen_TopPlus_Open.pdf





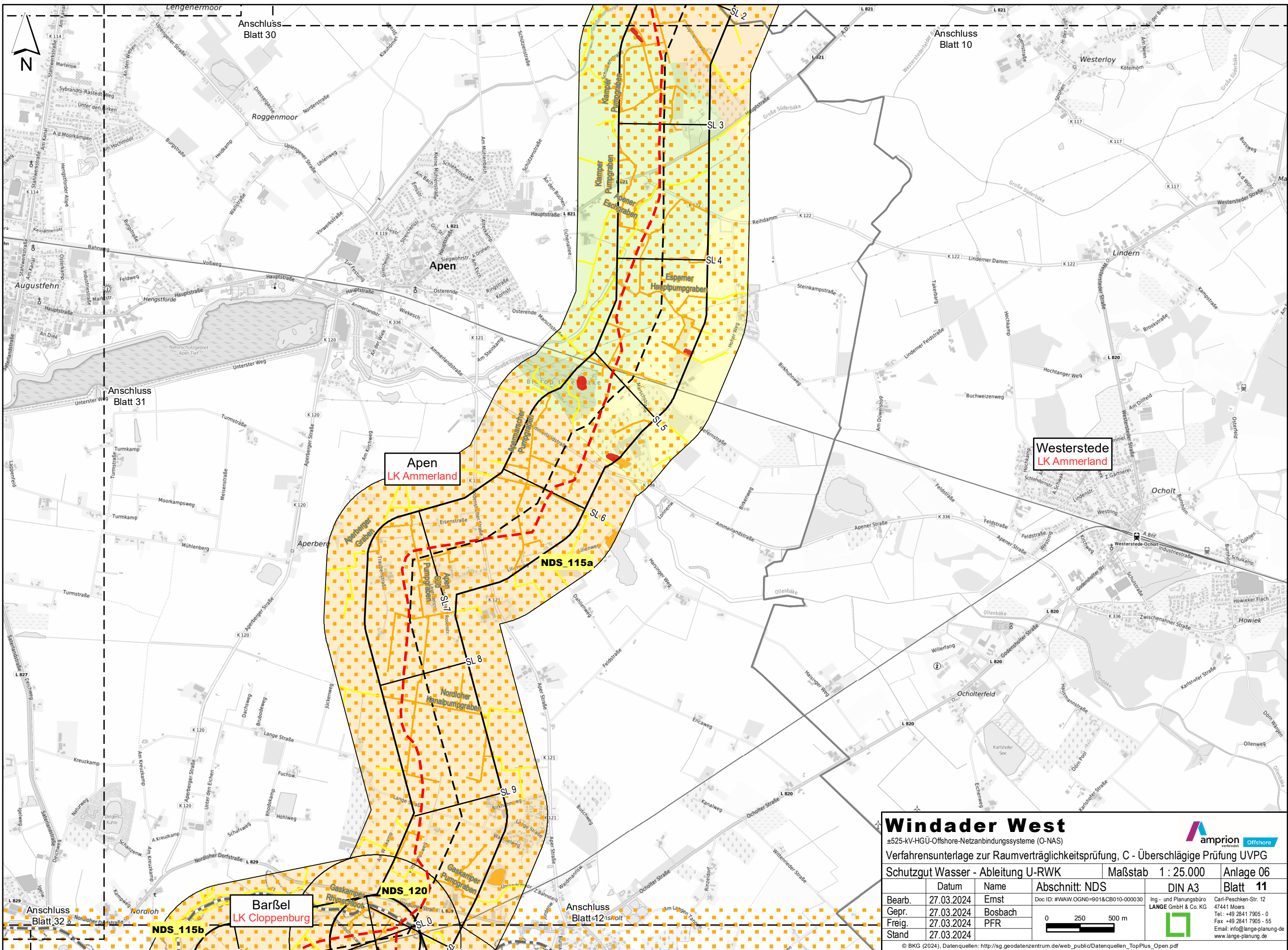
Windader West

±525-kV-HGÜ-Offshore-Netzanbindungssysteme (O-NAS)
 Verfahrnsunterlage zur Raumverträglichkeitsprüfung, C - Überschlägige Prüfung UVPG



Schutzgut Wasser - Ableitung U-RWK		Maßstab 1 : 25.000		Anlage 06	
	Datum	Name	Abschnitt: NDS	DIN A3	Blatt 10
Bearb.	27.03.2024	Ernst			Carl-Peschken-Str. 12 47441 Moers Tel.: +49 2841 7905 - 0 Fax: +49 2841 7905 - 55 Email: info@lange-planung.de www.lange-planung.de
Gepr.	27.03.2024	Bosbach			
Freig.	27.03.2024	PFR			
Stand	27.03.2024				


© BKG (2024), Datenquellen: http://sg.geodatenzentrum.de/web_public/Datenquellen_TopPlus_Open.pdf



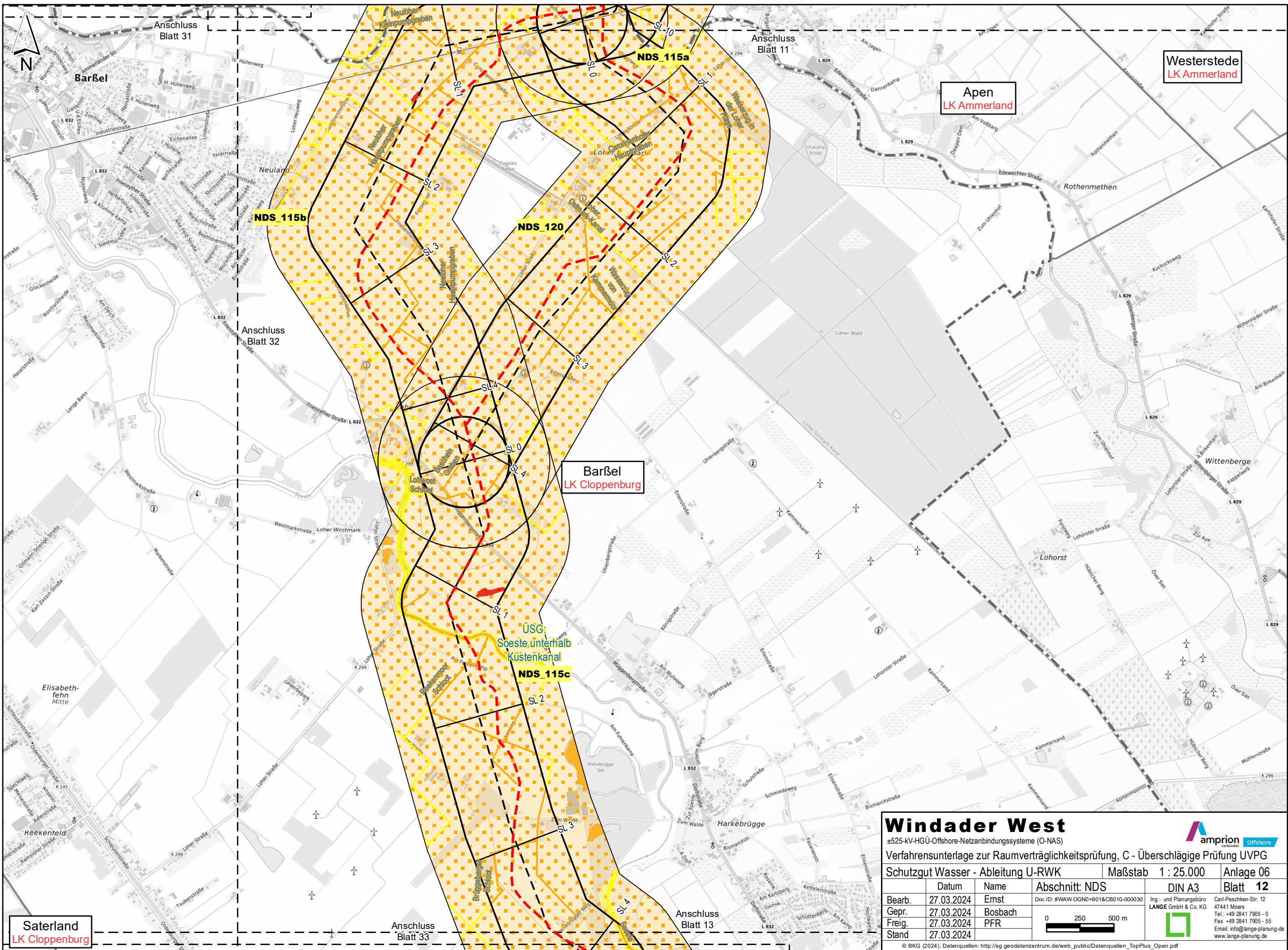
Windader West

±525-kV-HGÜ-Offshore-Netzanbindungssysteme (O-NAS)
 Verfahrnsunterlage zur Raumverträglichkeitsprüfung, C - Überslägige Prüfung UVPG
 Schutzgut Wasser - Ableitung U-RWK

Maßstab 1 : 25.000 Anlage 06

	Datum	Name	Abschnitt: NDS	DIN A3	Blatt 11
Bearb.	27.03.2024	Ernst	Doc ID: #WAW.OGN0=901&CB010-000030	Ing- und Planungsbüro LANGE GmbH & Co. KG  Carl-Peschken-Str. 12 47441 Moers Tel.: +49 2841 7905 - 0 Fax: +49 2841 7905 - 55 Email: info@lange-planung.de www.lange-planung.de	
Gepr.	27.03.2024	Bosbach			
Freig.	27.03.2024	PFR			
Stand	27.03.2024				

© BKG (2024). Datenquellen: http://sg.geodatenzentrum.de/web_public/Datenquellen_TopPlus_Open.pdf



Windader West

±525-kV-HGÜ-Offshore-Netzanbindungssysteme (O-NAS)
 Verfahrnsunterlage zur Raumverträglichkeitsprüfung, C - Überschlägige Prüfung UVPG

Schutzgut Wasser - Ableitung U-RWK Maßstab 1 : 25.000 Anlage 06

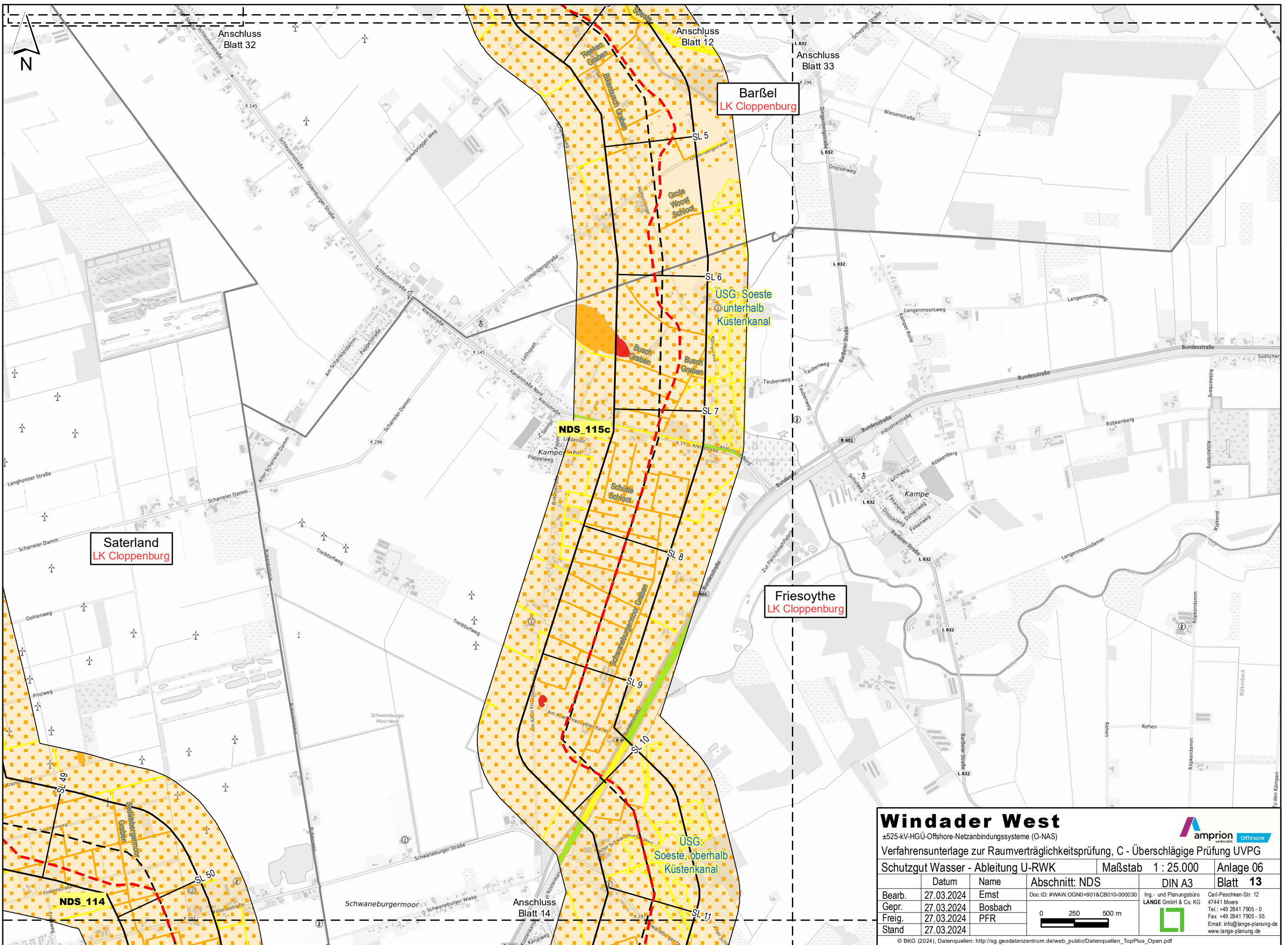
	Datum	Name	Abschnitt: NDS	DIN A3	Blatt 12
Bearb.	27.03.2024	Ernst	Doc ID: #WAW.OGN0=901&CB010-000030		Ing- und Planungsbüro LANGE GmbH & Co. KG
Gepr.	27.03.2024	Bosbach			
Freig.	27.03.2024	PFR			
Stand	27.03.2024				

© BKG (2024). Datenquellen: http://sg.geodatenzentrum.de/web_public/Datenquellen_TopPlus_Open.pdf

amprion Offshore

Carl-Peschken-Str. 12
 47441 Moers
 Tel.: +49 2841 7905 - 0
 Fax: +49 2841 7905 - 55
 Email: info@lange-planung.de
www.lange-planung.de

Saterland
LK Cloppenburg



Saterland
LK Cloppenburg

Barßel
LK Cloppenburg

Friesoythe
LK Cloppenburg

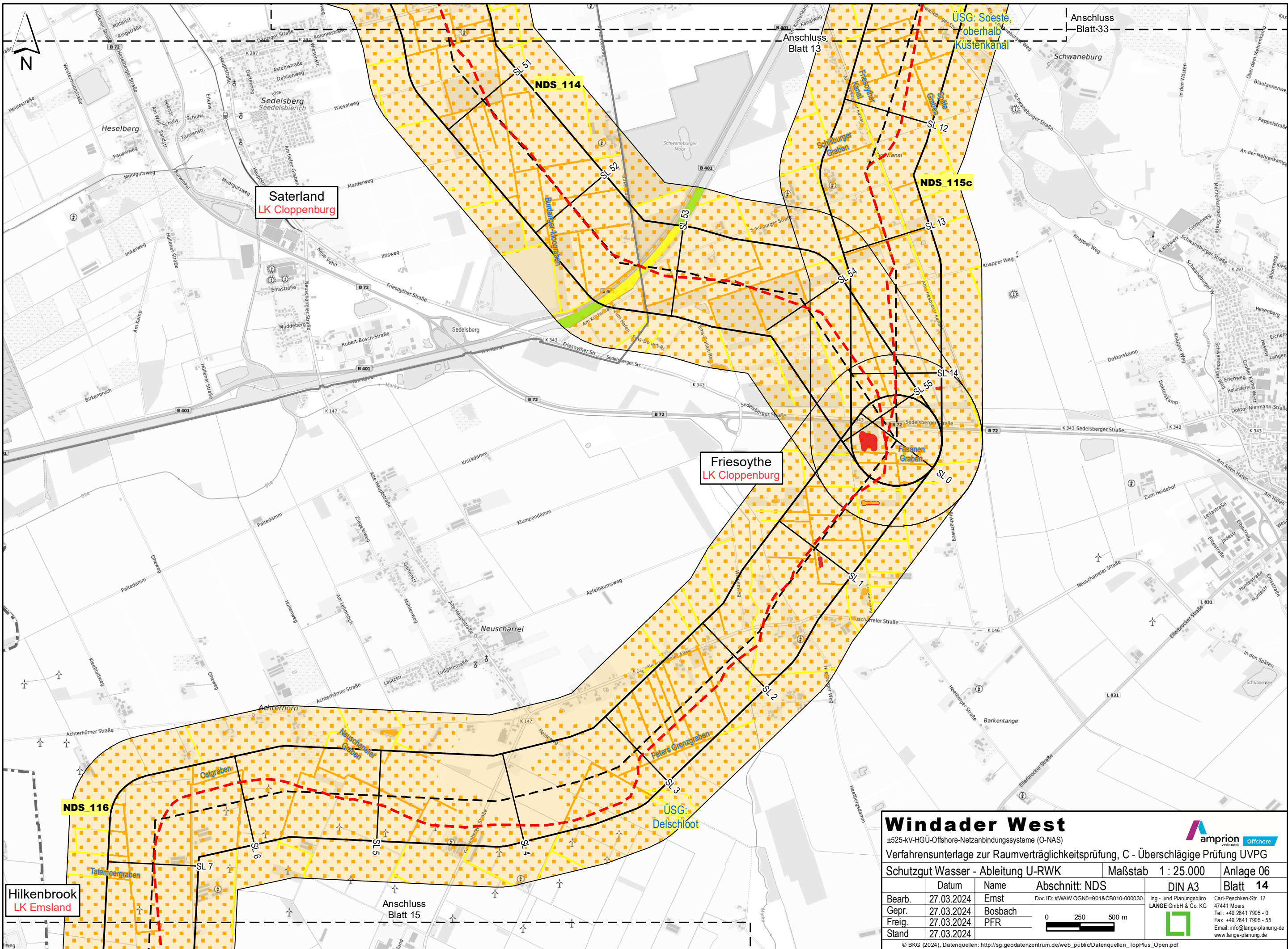
Windader West
±525-kV-HGÜ-Offshore-Netzanbindungssysteme (O-NAS)
Verfahrensunterlage zur Raumverträglichkeitsprüfung, C - Überslägige Prüfung UVPG

amprion Offshore

Schutzgut Wasser - Ableitung U-RWK Maßstab 1 : 25.000 Anlage 06

	Datum	Name	Abschnitt: NDS	DIN A3	Blatt 13
Bearb.	27.03.2024	Ernst	Doc ID: #WAW.OGN0=901&CB010-000030		Ing.- und Planungsbüro LANGE GmbH & Co. KG Carl-Peschken-Str. 12 47441 Moers Tel.: +49 2841 7905 - 0 Fax: +49 2841 7905 - 55 Email: info@lange-planung.de www.lange-planung.de
Gepr.	27.03.2024	Bosbach			
Freig.	27.03.2024	PFR			
Stand	27.03.2024				


© BKG (2024). Datenquellen: http://sg.geodatenzentrum.de/web_public/Datenquellen_TopPlus_Open.pdf



Windader West

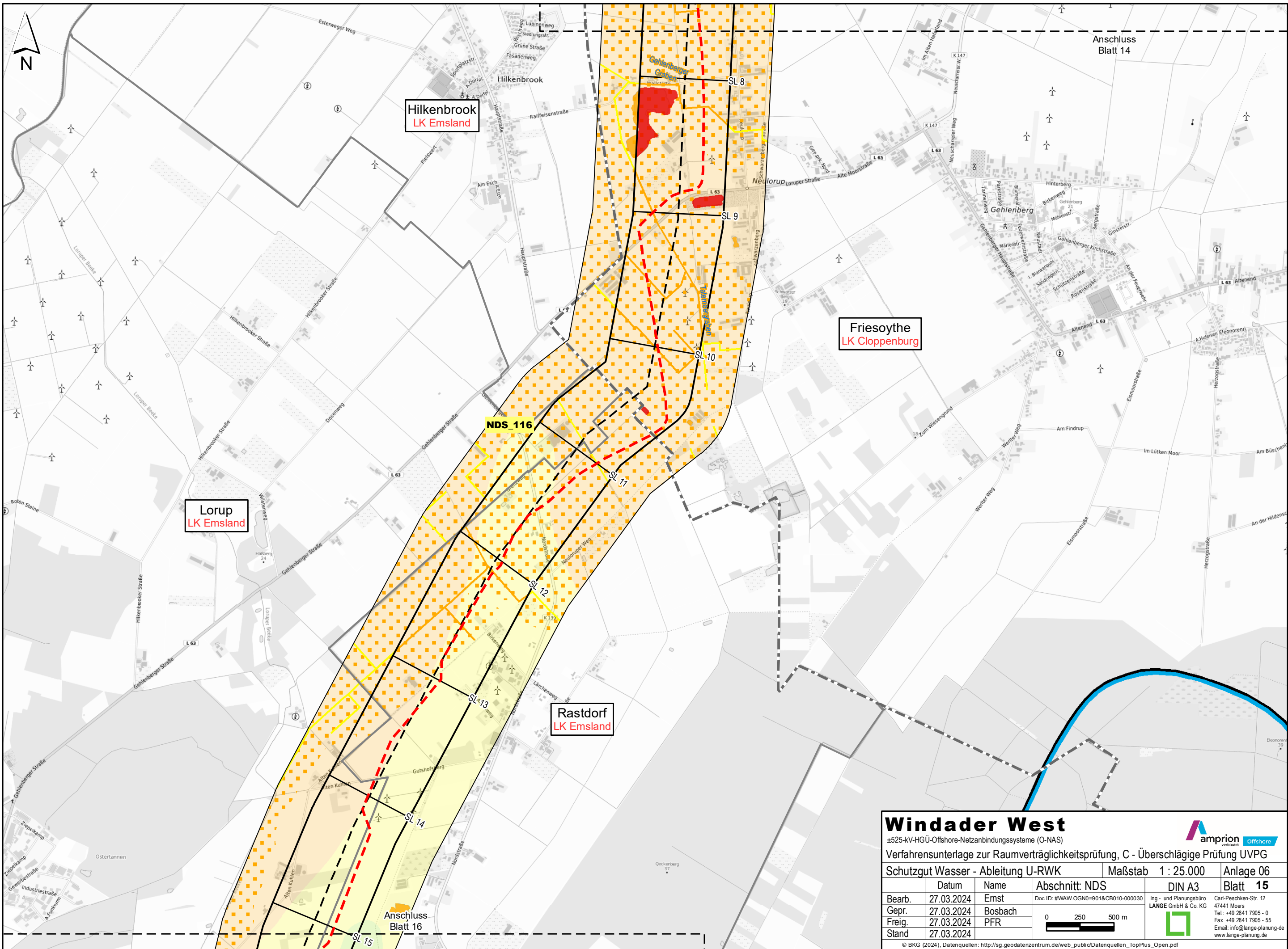
±525-kV-HGÜ-Offshore-Netzanbindungssysteme (O-NAS)
 Verfahrnsunterlage zur Raumverträglichkeitsprüfung, C - Überslägige Prüfung UVPG
 Schutzgut Wasser - Ableitung U-RWK

Maßstab 1 : 25.000 Anlage 06

	Datum	Name	Abschnitt: NDS	DIN A3	Blatt 14
Bearb.	27.03.2024	Ernst	Doc ID: #WAW.OGN0=901&CB010-000030	Ing- und Planungsbüro LANGE GmbH & Co. KG 	Carl-Peschken-Str. 12 47441 Moers Tel.: +49 2841 7905 - 0 Fax: +49 2841 7905 - 55 Email: info@lange-planung.de www.lange-planung.de
Gepr.	27.03.2024	Bosbach	0 250 500 m		
Freig.	27.03.2024	PFR			
Stand	27.03.2024				

© BKG (2024), Datenquellen: http://sg.geodatenzentrum.de/web_public/Datenquellen_TopPlus_Open.pdf




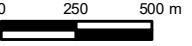


Windader West

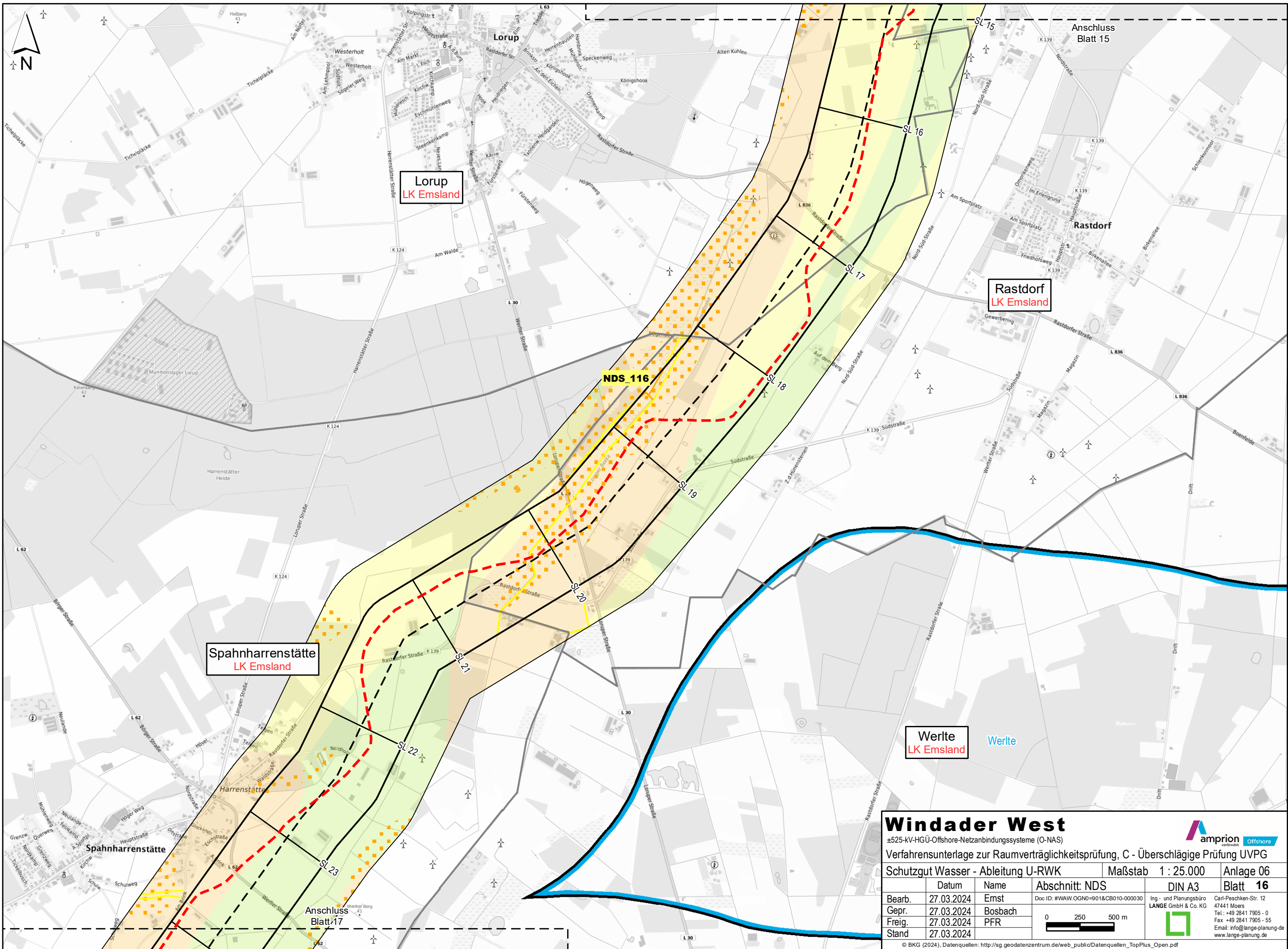
±525-kV-HGÜ-Offshore-Netzanbindungssysteme (O-NAS)
 Verfahrnsunterlage zur Raumverträglichkeitsprüfung, C - Überslägige Prüfung UVPG



Schutzgut Wasser - Ableitung U-RWK Maßstab 1 : 25.000 Anlage 06

	Datum	Name	Abschnitt: NDS	DIN A3	Blatt 15
Bearb.	27.03.2024	Ernst	Doc ID: #WAW.OGN0=901&CB010-000030	Ing- und Planungsbüro LANGE GmbH & Co. KG 	Carl-Peschken-Str. 12 47441 Moers Tel.: +49 2841 7905 - 0 Fax: +49 2841 7905 - 55 Email: info@lange-planung.de www.lange-planung.de
Gepr.	27.03.2024	Bosbach			
Freig.	27.03.2024	PFR			
Stand	27.03.2024				

© BKG (2024), Datenquellen: http://sg.geodatenzentrum.de/web_public/Datenquellen_TopPlus_Open.pdf



Lorup
LK Emsland

Rastdorf
LK Emsland


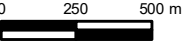
Spahnharrenstätte
LK Emsland

Werite
LK Emsland

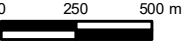
Windader West

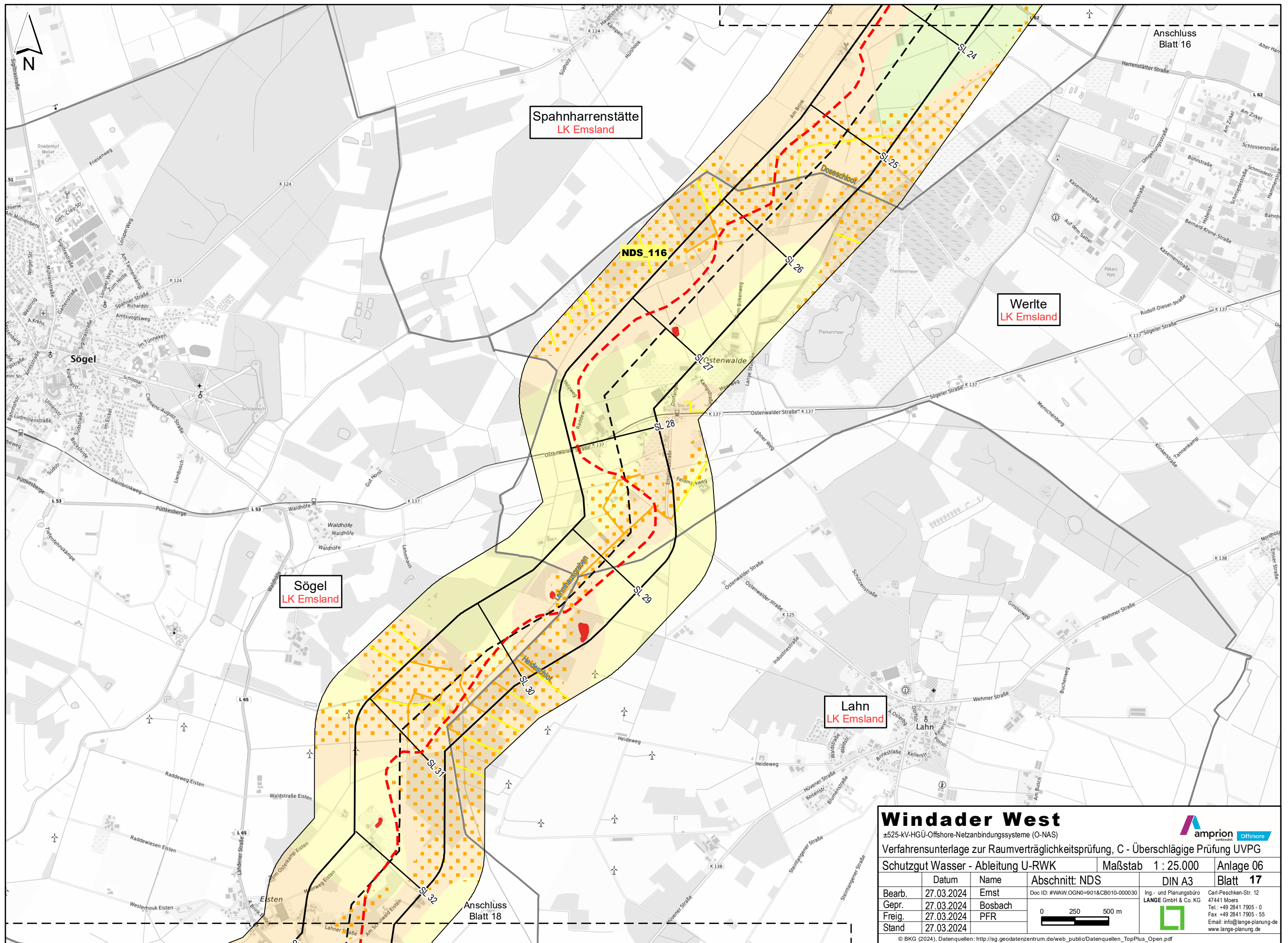
±525-kV-HGÜ-Offshore-Netzanbindungssysteme (O-NAS)
 Verfahrnsunterlage zur Raumverträglichkeitsprüfung, C - Überschlägige Prüfung UVPG
 Schutzgut Wasser - Ableitung U-RWK

Maßstab 1 : 25.000 Anlage 06

	Datum	Name	Abschnitt: NDS	DIN A3	Blatt 16
Bearb.	27.03.2024	Ernst	Doc ID: #WAW.OGN0=901&CB010-000030		Carl-Peschken-Str. 12 47441 Moers Tel.: +49 2841 7905 - 0 Fax: +49 2841 7905 - 55 Email: info@lange-planung.de www.lange-planung.de
Gepr.	27.03.2024	Bosbach			
Freig.	27.03.2024	PFR			
Stand	27.03.2024				

© BKG (2024), Datenquellen: http://sg.geodatenzentrum.de/web_public/Datenquellen_TopPlus_Open.pdf





Spahnharrenstätte
LK Emsland

Werthe
LK Emsland

Sögel
LK Emsland

Lahn
LK Emsland

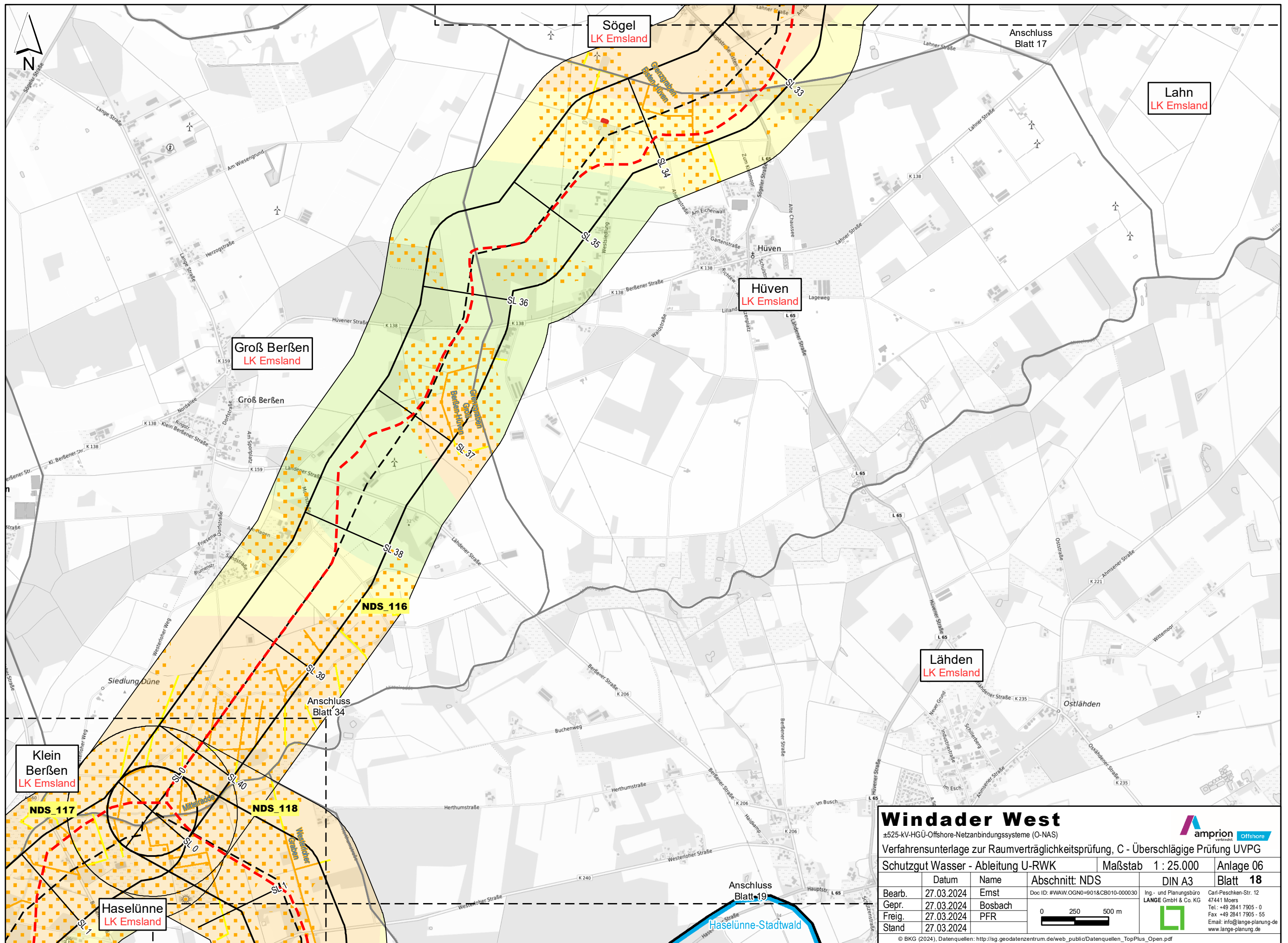
Windader West
±525-kV-HGÜ-Offshore-Netzanschlussysteme (O-NAS)
Verfahrensunterlage zur Raumverträglichkeitsprüfung, C - Überschlägige Prüfung UVPG

amprion Offshore

Schutzgut Wasser - Ableitung U-RWK Maßstab 1 : 25.000 Anlage 06


	Datum	Name	Abschnitt: NDS	DIN A3	Blatt 17
Bearb.	27.03.2024	Ernst	Doc ID: #WAW.OGN0=901&CB010-000030	Ing.- und Planungsbüro LANGE GmbH & Co. KG Carl-Peschken-Str. 12 47441 Moers Tel.: +49 2841 7905 - 0 Fax: +49 2841 7905 - 55 Email: info@lange-planung.de www.lange-planung.de	
Gepr.	27.03.2024	Bosbach			
Freig.	27.03.2024	PFR			
Stand	27.03.2024				

© BKG (2024), Datenquellen: http://sg.geodatenzentrum.de/web_public/Datenquellen_TopPlus_Open.pdf

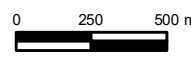



Windader West

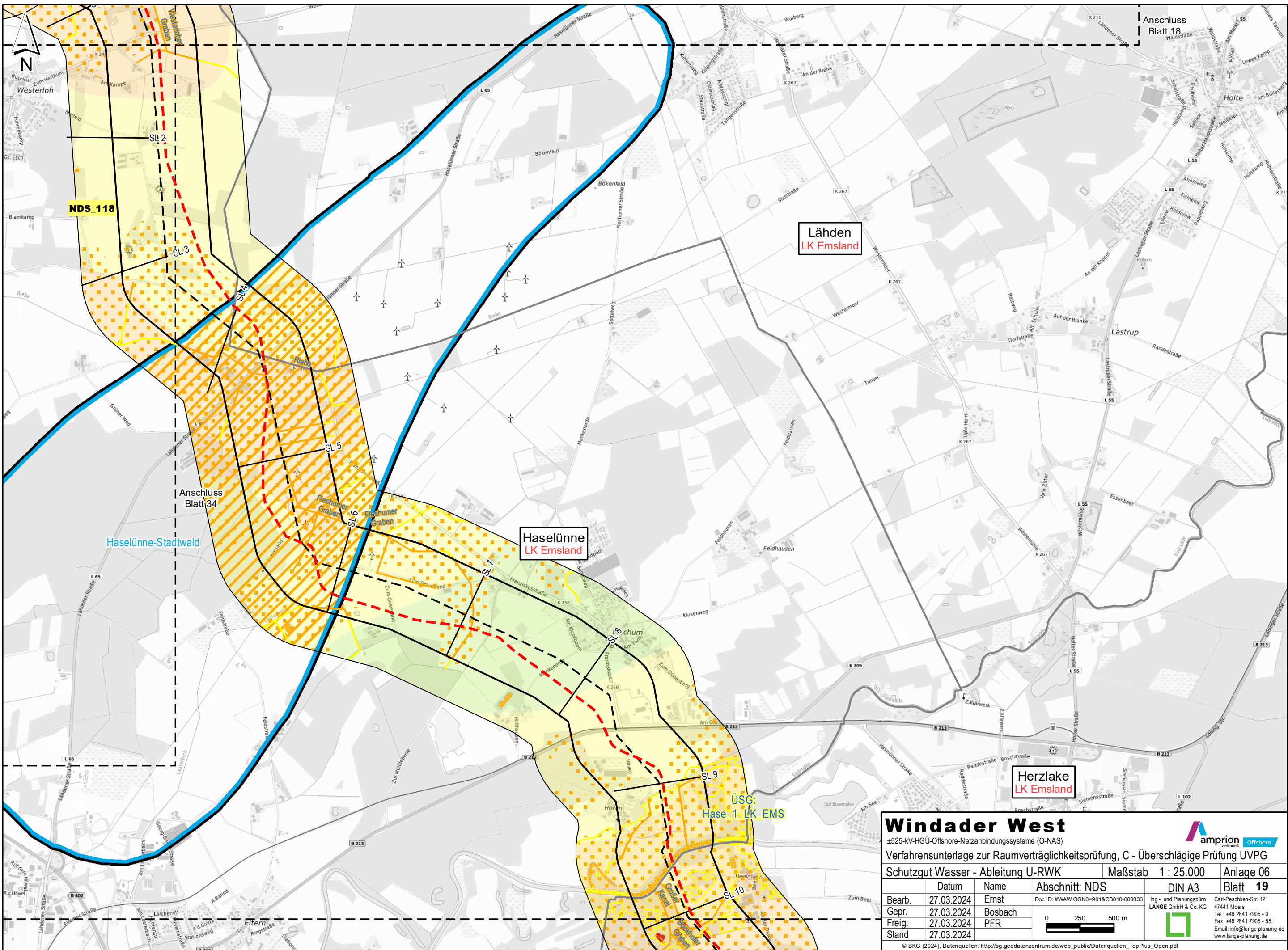
±525-kV-HGÜ-Offshore-Netzanbindungssysteme (O-NAS)
 Verfahrensunterlage zur Raumverträglichkeitsprüfung, C - Überschlägige Prüfung UVPG



Schutzgut Wasser - Ableitung U-RWK Maßstab 1 : 25.000 Anlage 06

	Datum	Name	Abschnitt: NDS	DIN A3	Blatt 18
Bearb.	27.03.2024	Ernst	Doc ID: #WAW.OGN0=901&CB010-000030		
Gepr.	27.03.2024	Bosbach	Ing.- und Planungsbüro LANGE GmbH & Co. KG Email: info@lange-planung.de www.lange-planung.de		
Freig.	27.03.2024	PFR			
Stand	27.03.2024				

© BKG (2024), Datenquellen: http://sg.geodatenzentrum.de/web_public/Datenquellen_TopPlus_Open.pdf



Anschluss Blatt 18

Löhden
LK Emsland

Haselünne
LK Emsland

Herzlake
LK Emsland

USG:
Hase I - LK EMS

Windader West


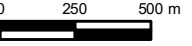
±525-kV-HGÜ-Offshore-Netzanschluss (O-NAS)

Verfahrensunterlage zur Raumverträglichkeitsprüfung, C - Überschlägige Prüfung UVPG

Schutzgut Wasser - Ableitung U-RWK

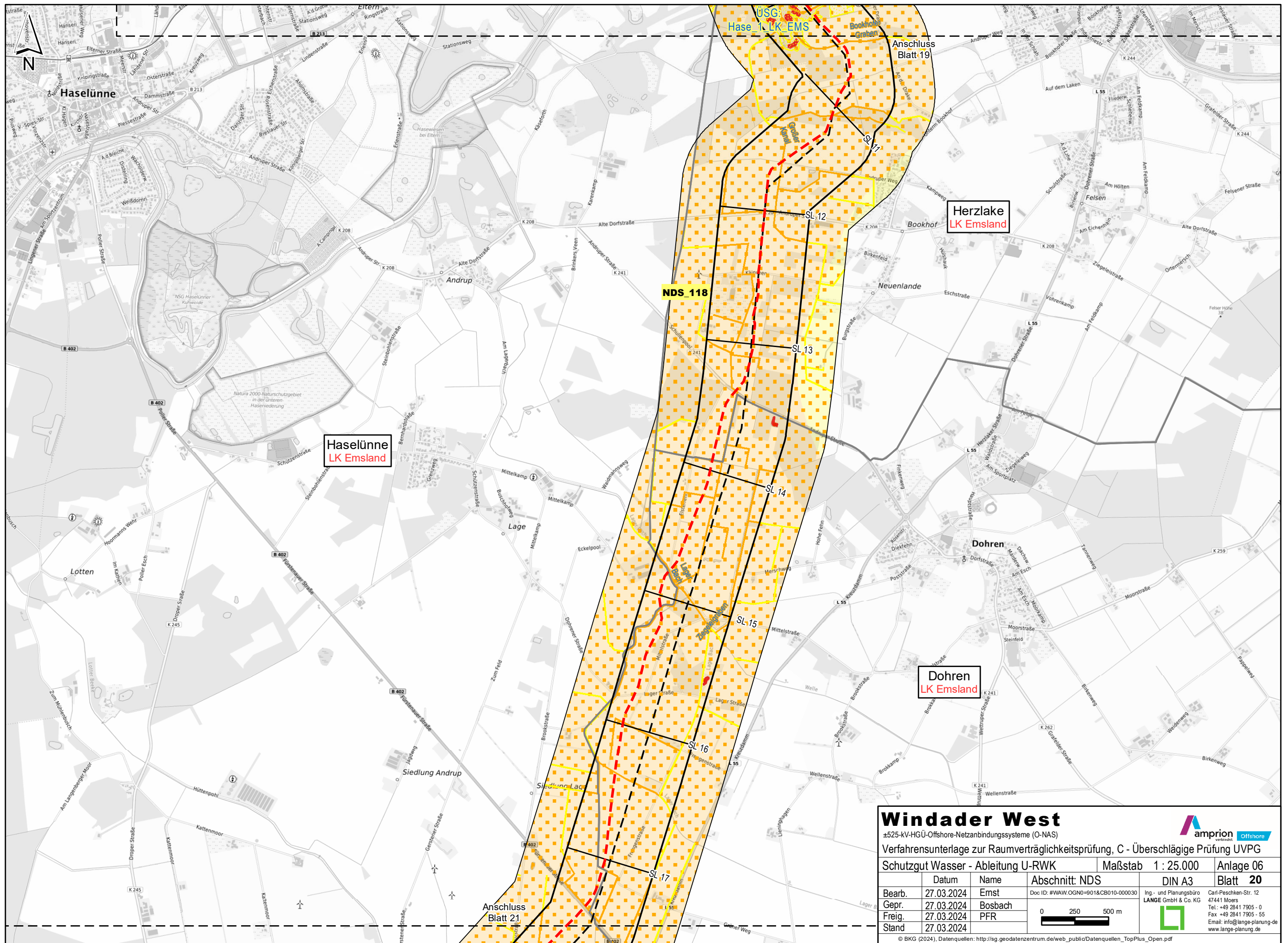
Maßstab 1 : 25.000

Anlage 06

	Datum	Name	Abschnitt: NDS	DIN A3	Blatt 19
Bearb.	27.03.2024	Ernst	Doc ID: #WAW.OGN0=901&CB010-000030		Carl-Peschken-Str. 12 47441 Moers Tel.: +49 2841 7905 - 0 Fax: +49 2841 7905 - 55 Email: info@lange-planung.de www.lange-planung.de
Gepr.	27.03.2024	Bosbach			
Freig.	27.03.2024	PFR			
Stand	27.03.2024				

© BKG (2024), Datenquellen: http://sg.geodatenzentrum.de/web_public/Datenquellen_TopPlus_Open.pdf

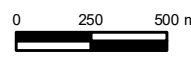






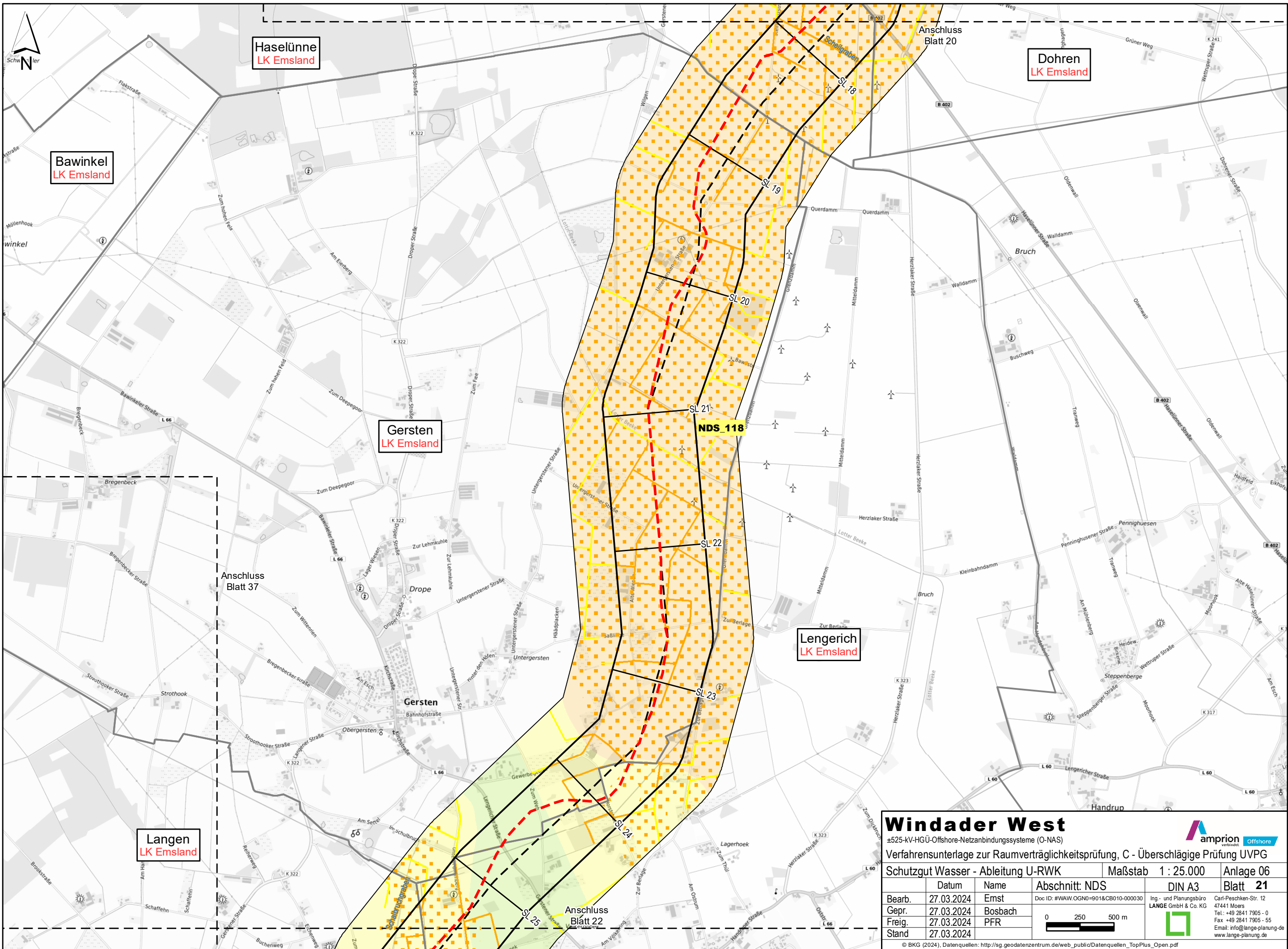
Windader West

±525-kV-HGÜ-Offshore-Netzanbindungssysteme (O-NAS)

Verfahrensunterlage zur Raumverträglichkeitsprüfung, C - Überschlägige Prüfung UVPG

Schutzgut Wasser - Ableitung U-RWK		Maßstab 1 : 25.000		Anlage 06	
	Datum	Name	Abschnitt: NDS	DIN A3	Blatt 20
Bearb.	27.03.2024	Ernst	Doc ID: #WAW.OGN0=901&CB010-000030		
Gepr.	27.03.2024	Bosbach			
Freig.	27.03.2024	PFR			
Stand	27.03.2024				


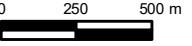
© BKG (2024), Datenquellen: http://sg.geodatenzentrum.de/web_public/Datenquellen_TopPlus_Open.pdf



Windader West

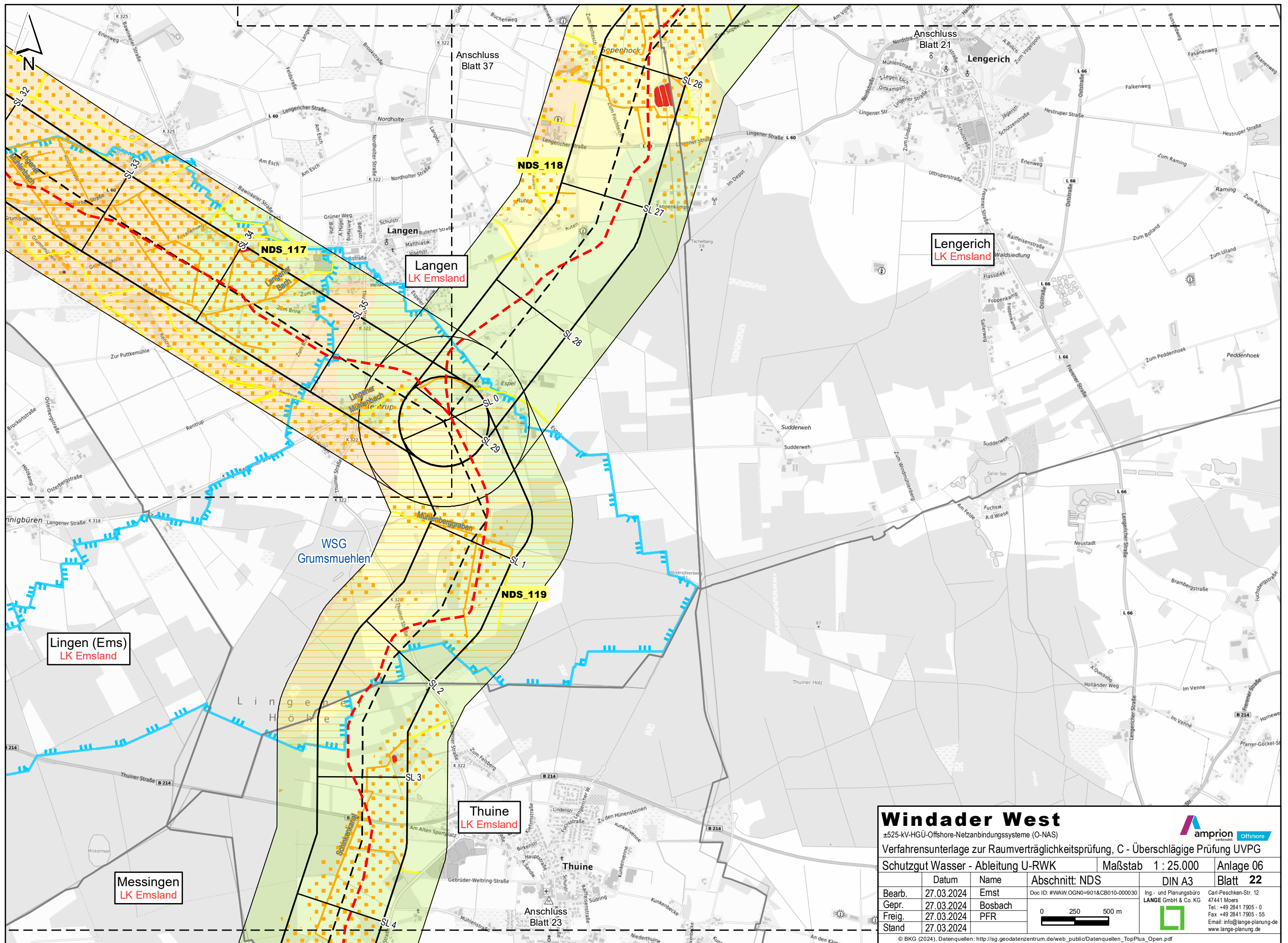
±525-kV-HGÜ-Offshore-Netzanschlusssysteme (O-NAS)
 Verfahrnsunterlage zur Raumverträglichkeitsprüfung, C - Überslägige Prüfung UVPG
 Schutzgut Wasser - Ableitung U-RWK

Maßstab 1 : 25.000 Anlage 06

	Datum	Name	Abschnitt: NDS	DIN A3	Blatt 21
Bearb.	27.03.2024	Ernst	Doc ID: #WAW.OGN0=901&CB010-000030	 Ing.- und Planungsbüro LANGE GmbH & Co. KG Carl-Peschken-Str. 12 47441 Moers Tel.: +49 2841 7905 - 0 Fax: +49 2841 7905 - 55 Email: info@lange-planung.de www.lange-planung.de	Blatt 21
Gepr.	27.03.2024	Bosbach			
Freig.	27.03.2024	PFR			
Stand	27.03.2024				

© BKG (2024), Datenquellen: http://sg.geodatenzentrum.de/web_public/Datenquellen_TopPlus_Open.pdf





Windader West

±525-kV-HGÜ-Offshore-Netzanbindungssysteme (O-NAS)

Verfahrensunterlage zur Raumverträglichkeitsprüfung, C - Überslägige Prüfung UVPG

Schutzgut Wasser - Ableitung U-RWK

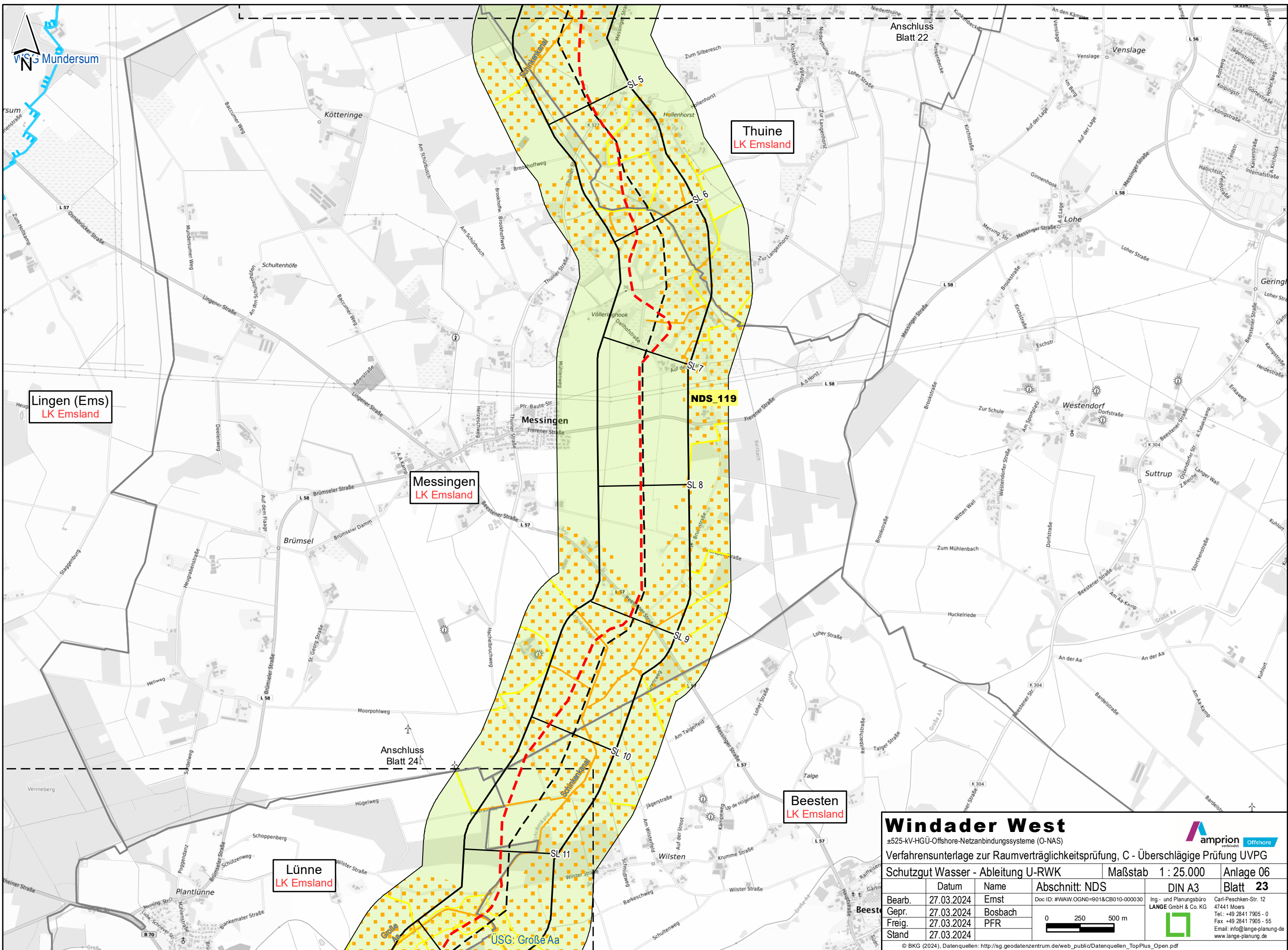
Maßstab 1 : 25.000

Anlage 06

	Datum	Name	Abschnitt: NDS	DIN A3	Blatt 22
Bearb.	27.03.2024	Ernst	Doc ID: #WAW.OGN0=901&CB010-000030	Ing. - und Planungsbüro LANGE GmbH & Co. KG	Carl-Peschken-Str. 12 47441 Moers Tel.: +49 2841 7905 - 0 Fax: +49 2841 7905 - 55 Email: info@lange-planung.de www.lange-planung.de
Gepr.	27.03.2024	Bosbach			
Freig.	27.03.2024	PFR			
Stand	27.03.2024				

© BKG (2024). Datenquellen: http://sg.geodatenzentrum.de/web_public/Datenquellen_TopPlus_Open.pdf





USG Mundersum

Lingen (Ems)
LK Emsland

Messingen
LK Emsland

Thüne
LK Emsland

Beesten
LK Emsland

Lünne
LK Emsland

USG Große Aa

Anschluss
Blatt 22

Anschluss
Blatt 24

Windader West

±525-kV-HGÜ-Offshore-Netzanschluss (O-NAS)
Verfahrensunterlage zur Raumverträglichkeitsprüfung, C - Überschlägige Prüfung UVPG

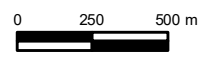
Schutzgut Wasser - Ableitung U-RWK

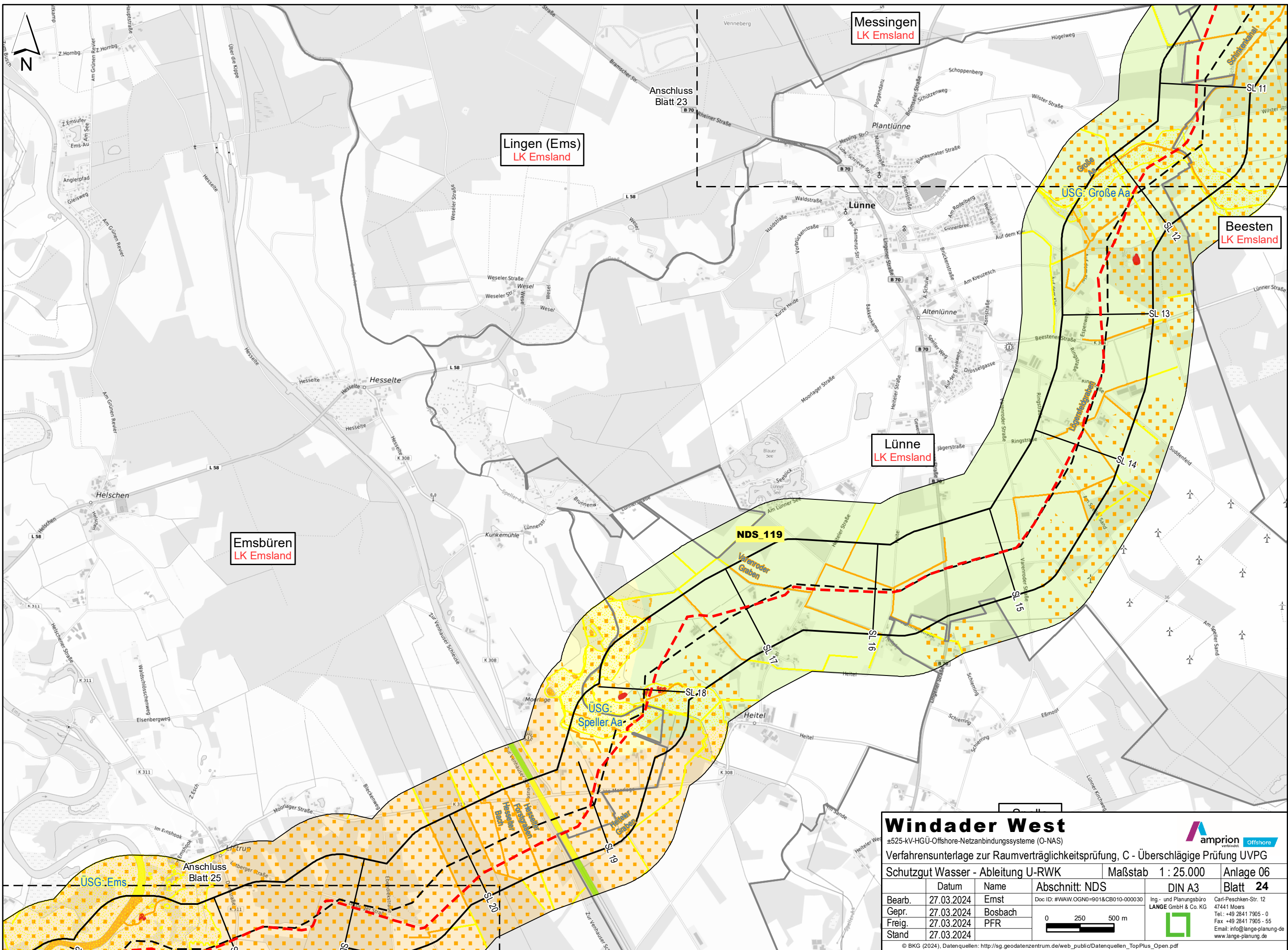
Maßstab 1 : 25.000

Anlage 06

	Datum	Name	Abschnitt: NDS	DIN A3	Blatt 23
Bearb.	27.03.2024	Ernst	Doc ID: #WAW.OGN0=901&CB010-000030	Ing- und Planungsbüro	Carl-Peschken-Str. 12
Gepr.	27.03.2024	Bosbach		LANGE GmbH & Co. KG	47411 Moers
Freig.	27.03.2024	PFR			Tel.: +49 2841 7905 - 0
Stand	27.03.2024				Fax: +49 2841 7905 - 55
					Email: info@lange-planung.de
					www.lange-planung.de

© BKG (2024), Datenquellen: http://sg.geodatenzentrum.de/web_public/Datenquellen_TopPlus_Open.pdf



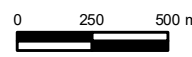


Windader West

±525-kV-HGÜ-Offshore-Netzanschlussysteme (O-NAS)
 Verfahrensunterlage zur Raumverträglichkeitsprüfung, C - Überschlägige Prüfung UVPG

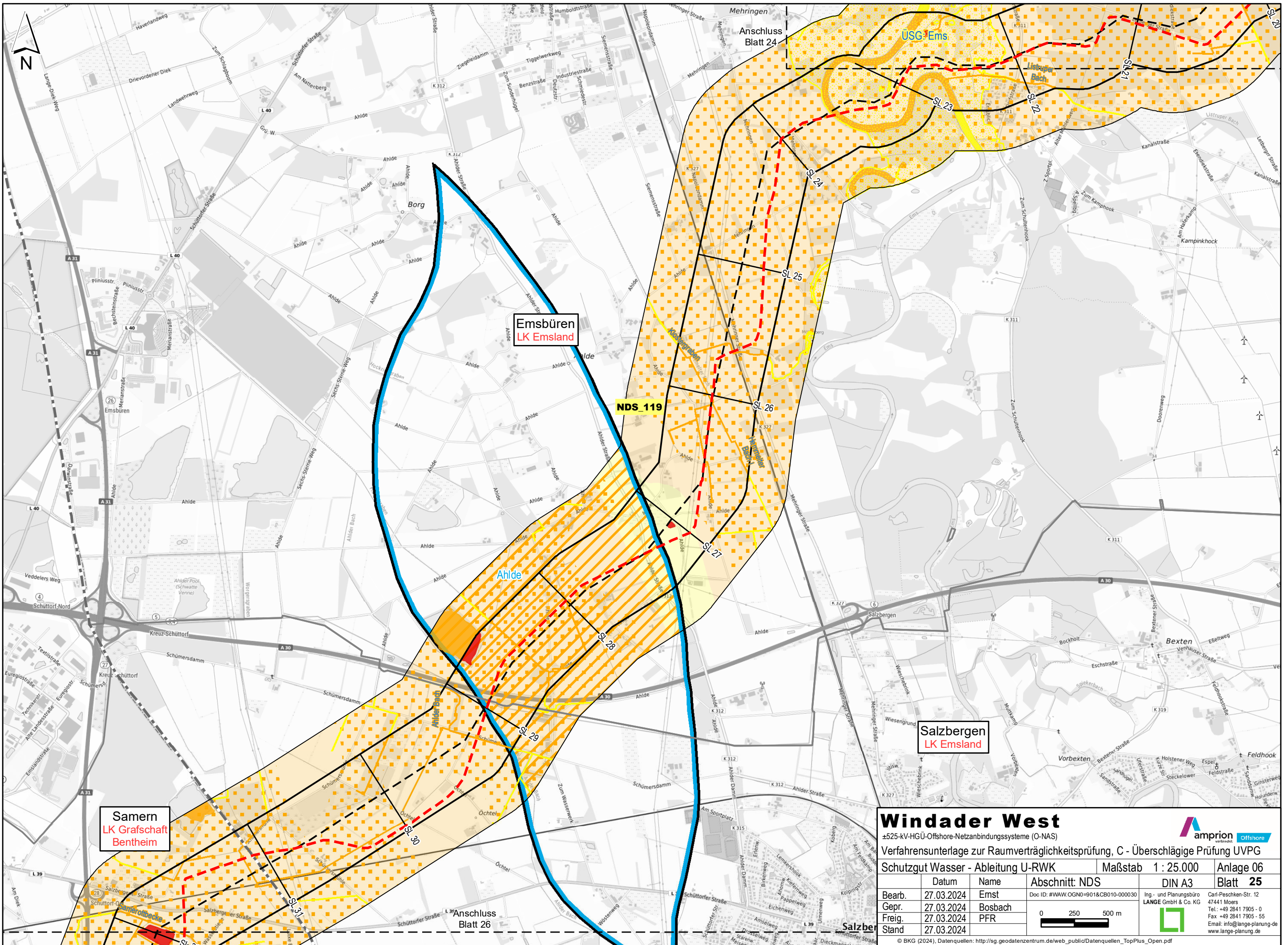
Schutzgut Wasser - Ableitung U-RWK
 Maßstab 1 : 25.000
 Anlage 06

	Datum	Name	Abschnitt: NDS	DIN A3	Blatt 24
Bearb.	27.03.2024	Ernst	Doc ID: #WAW.OGN0=901&CB010-000030	Ing- und Planungsbüro LANGE GmbH & Co. KG	Carl-Peschken-Str. 12 47441 Moers Tel.: +49 2841 7905 - 0 Fax: +49 2841 7905 - 55 Email: info@lange-planung.de www.lange-planung.de
Gepr.	27.03.2024	Bosbach			
Freig.	27.03.2024	PFR			
Stand	27.03.2024				



© BKG (2024), Datenquellen: http://sg.geodatenzentrum.de/web_public/Datenquellen_TopPlus_Open.pdf





Samern
LK Grafschaft Bentheim

Emsbüren
LK Emsland

Salzbergen
LK Emsland

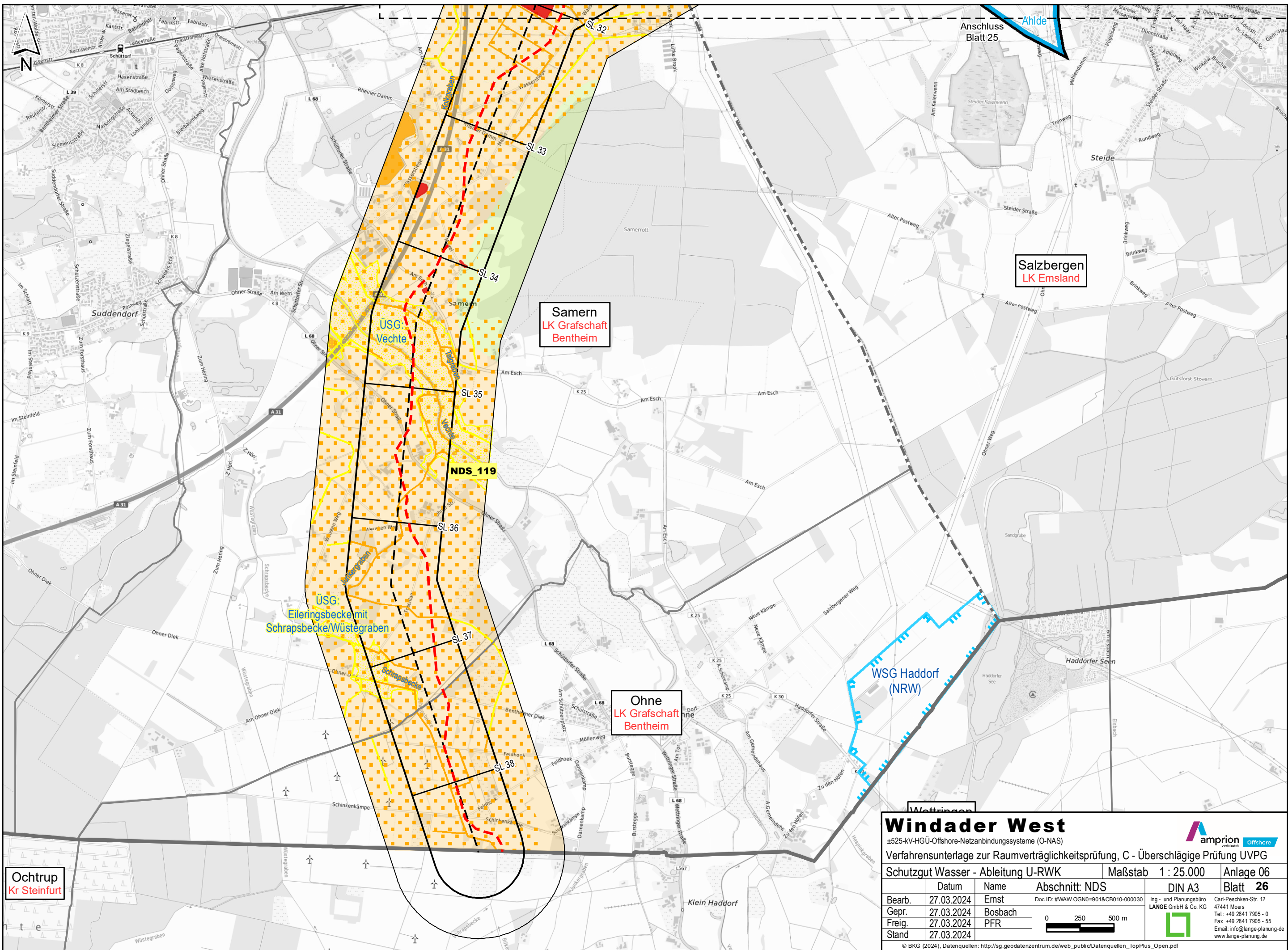
Windader West

±525-kV-HGÜ-Offshore-Netzanbindungssysteme (O-NAS)
Verfahrensunterlage zur Raumverträglichkeitsprüfung, C - Überslägige Prüfung UVPG

Schutzgut Wasser - Ableitung U-RWK Maßstab 1 : 25.000 Anlage 06

	Datum	Name	Abschnitt: NDS	DIN A3	Blatt 25
Bearb.	27.03.2024	Ernst	Doc ID: #WAW.OGN0=901&CB010-000030	Ing- und Planungsbüro LANGE GmbH & Co. KG Carl-Peschken-Str. 12 47441 Moers Tel.: +49 2841 7905 - 0 Fax: +49 2841 7905 - 55 Email: info@lange-planung.de www.lange-planung.de	0 250 500 m
Gepr.	27.03.2024	Bosbach			
Freig.	27.03.2024	PFR			
Stand	27.03.2024				

© BKG (2024), Datenquellen: http://sg.geodatenzentrum.de/web_public/Datenquellen_TopPlus_Open.pdf

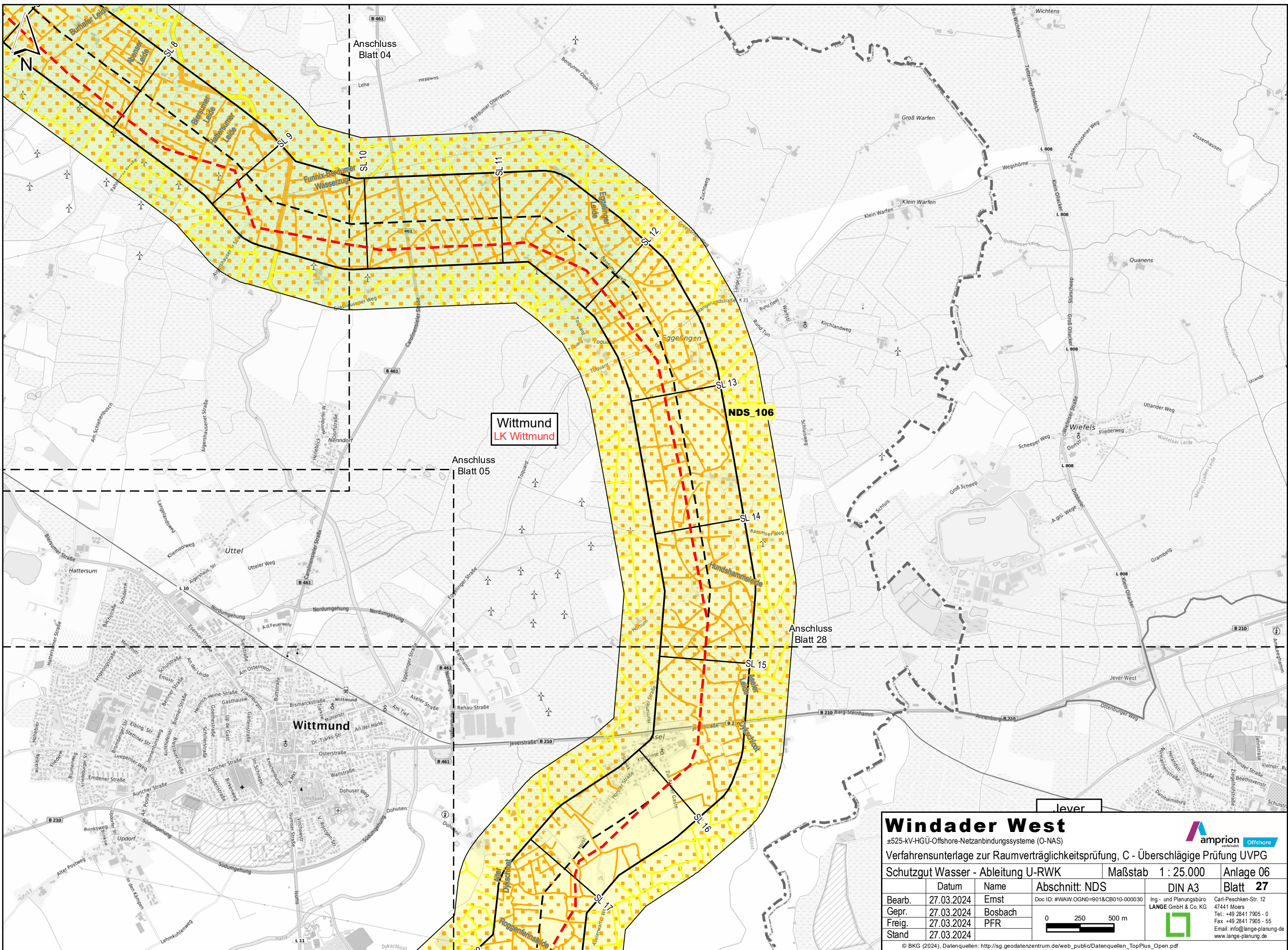


Windader West
 ±525-kV-HGÜ-Offshore-Netzanbindungssysteme (O-NAS)
 Verfahrensunterlage zur Raumverträglichkeitsprüfung, C - Überschlägige Prüfung UVPG

Schutzgut Wasser - Ableitung U-RWK Maßstab 1 : 25.000 Anlage 06

	Datum	Name	Abschnitt: NDS	DIN A3	Blatt 26
Bearb.	27.03.2024	Ernst	Doc ID: #WAW.OGN0=901&CB010-000030	Ing- und Planungsbüro LANGE GmbH & Co. KG	Carl-Peschken-Str. 12 47441 Moers Tel.: +49 2841 7905 - 0 Fax: +49 2841 7905 - 55 Email: info@lange-planung.de www.lange-planung.de
Gepr.	27.03.2024	Bosbach			
Freig.	27.03.2024	PFR			
Stand	27.03.2024				

© BKG (2024), Datenquellen: http://sg.geodatenzentrum.de/web_public/Datenquellen_TopPlus_Open.pdf



Wittmund
LK Wittmund

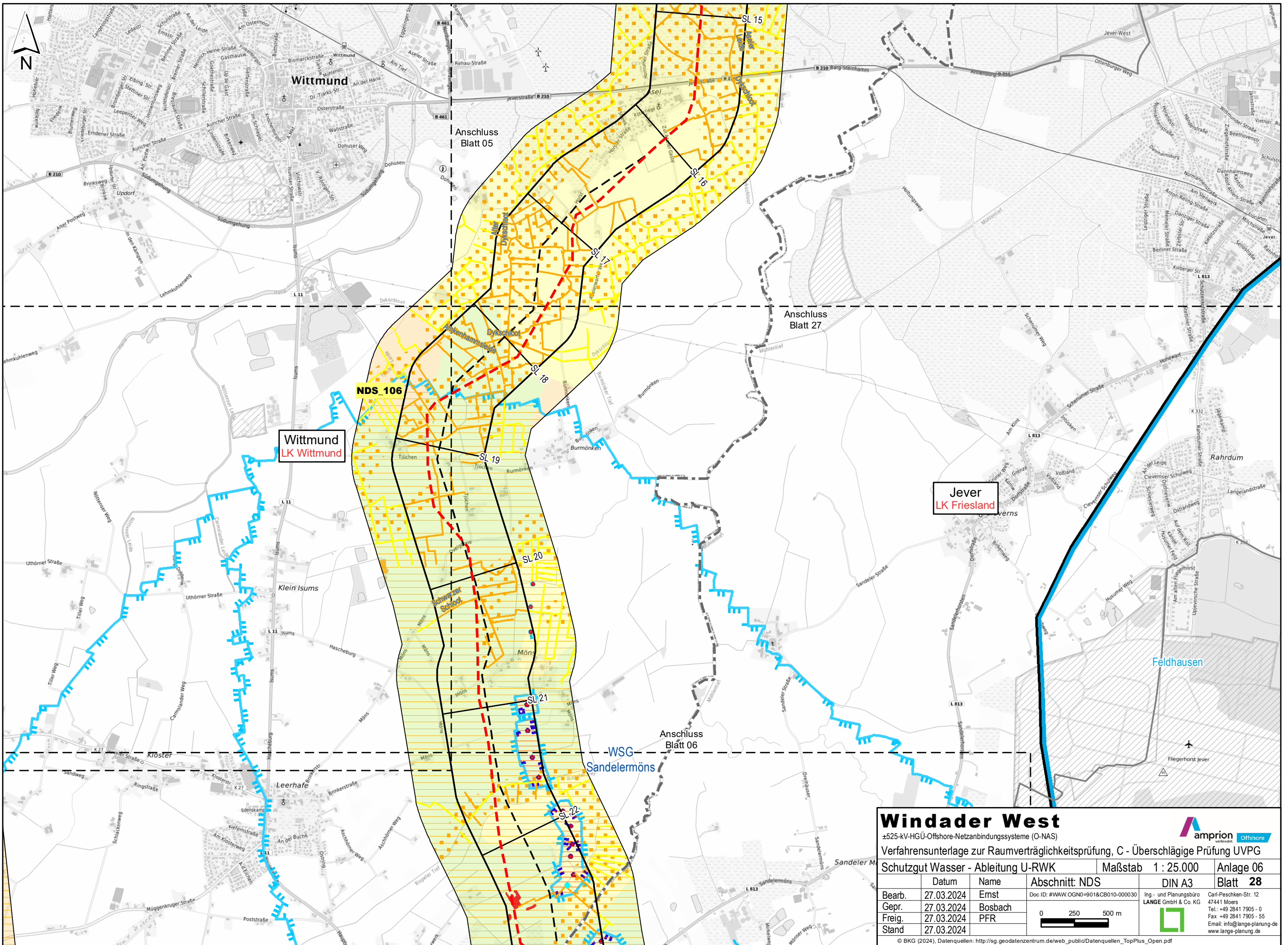
NDS 106

Windader West
±525-kV-HGÜ-Offshore-Netzanbindungssysteme (O-NAS)
Verfahrensunterlage zur Raumverträglichkeitsprüfung, C - Überschlägige Prüfung UVPG
Schutzgut Wasser - Ableitung U-RWK

Maßstab 1 : 25.000 Anlage 06

	Datum	Name	Abschnitt: NDS	DIN A3	Blatt 27
Bearb.	27.03.2024	Ernst	Doc ID: #WAW.OGN0=901&CB010-000030		Ing- und Planungsbüro LANGE GmbH & Co. KG Carl-Peschken-Str. 12 47441 Moers Tel.: +49 2841 7905 - 0 Fax: +49 2841 7905 - 55 Email: info@lange-planung.de www.lange-planung.de
Gepr.	27.03.2024	Bosbach			
Freig.	27.03.2024	PFR			
Stand	27.03.2024				


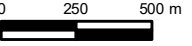
© BKG (2024). Datenquellen: http://sg.geodatenzentrum.de/web_public/Datenquellen_TopPlus_Open.pdf



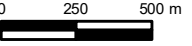
Windader West

±525-kV-HGÜ-Offshore-Netzanbindungssysteme (O-NAS)
 Verfahrnsunterlage zur Raumverträglichkeitsprüfung, C - Überschlägige Prüfung UVPG
 Schutzgut Wasser - Ableitung U-RWK

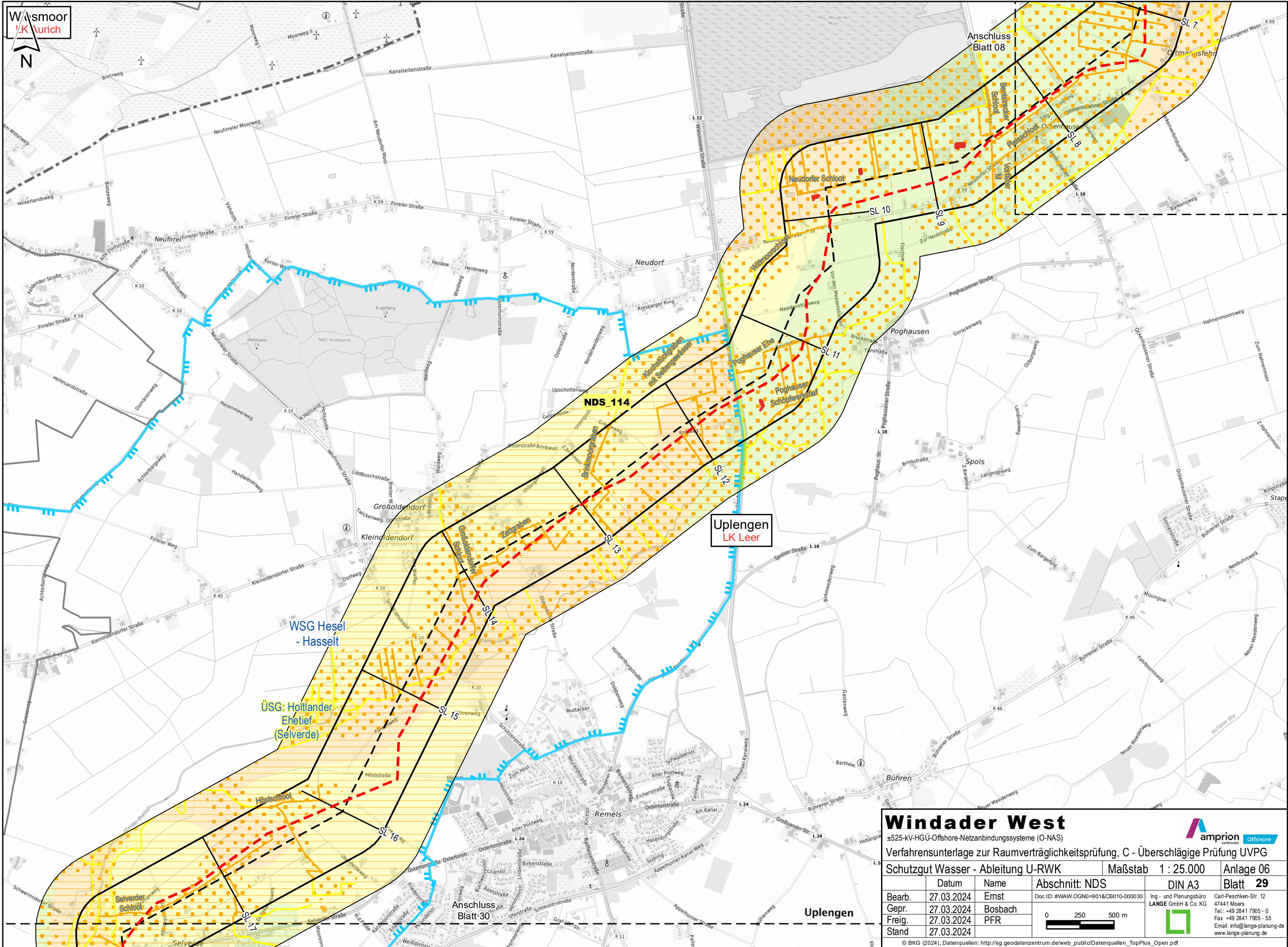
Maßstab 1 : 25.000 **Anlage 06**

	Datum	Name	Abschnitt: NDS	DIN A3	Blatt 28
Bearb.	27.03.2024	Ernst	Doc ID: #WAW.OGN0=901&CB010-000030		Carl-Peschken-Str. 12 47441 Moers Tel.: +49 2841 7905 - 0 Fax: +49 2841 7905 - 55 Email: info@lange-planung.de www.lange-planung.de
Gepr.	27.03.2024	Bosbach			
Freig.	27.03.2024	PFR			
Stand	27.03.2024				

© BKG (2024), Datenquellen: http://sg.geodatenzentrum.de/web_public/Datenquellen_TopPlus_Open.pdf



Walsmoor
LK Aurich



Windader West

±525-kV-HGÜ-Offshore-Netzanbindungssysteme (O-NAS)
 Verfahrnsunterlage zur Raumverträglichkeitsprüfung, C - Überschlägige Prüfung UVPG
 Schutzgut Wasser - Ableitung U-RWK

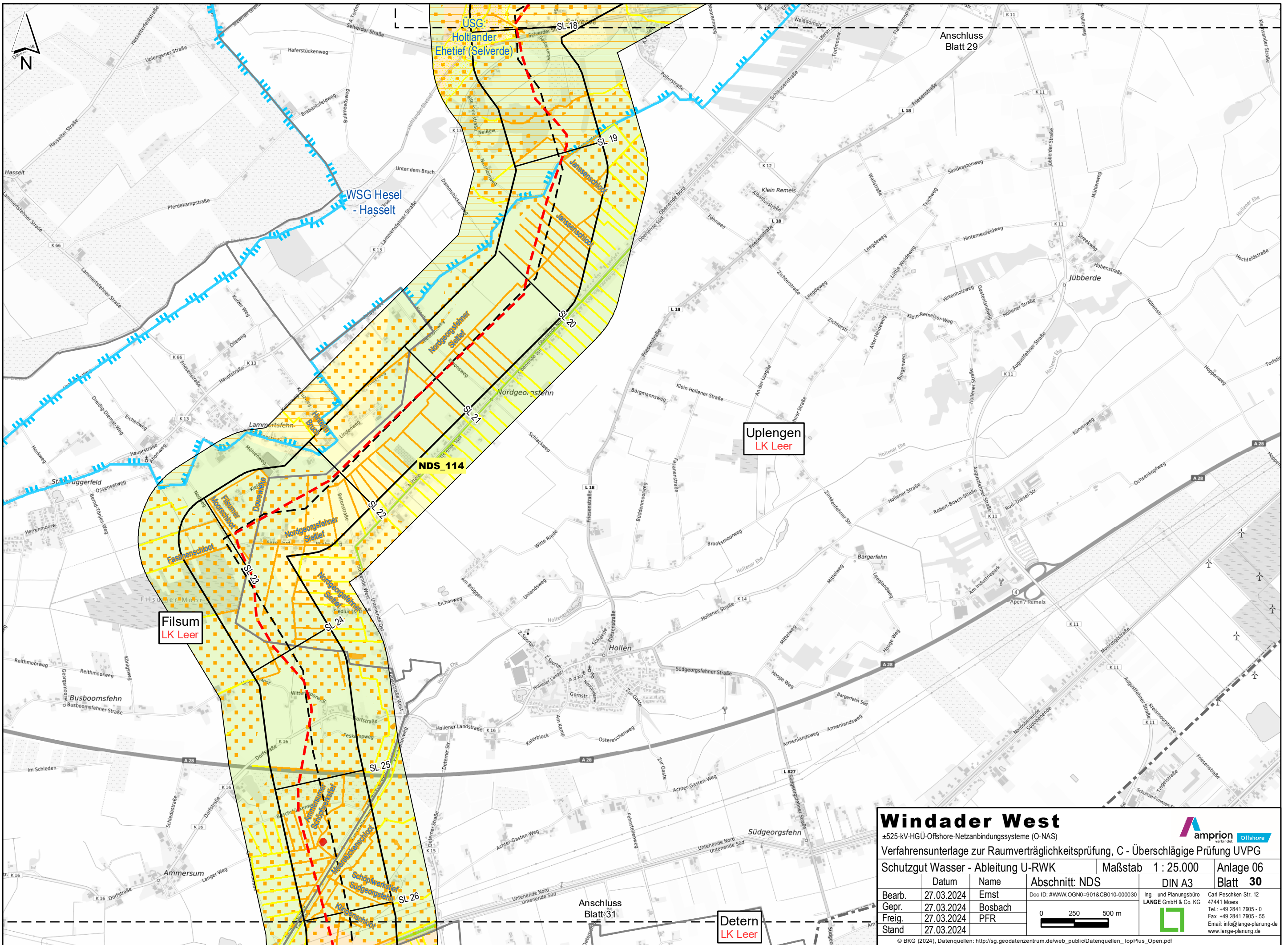
Maßstab 1 : 25.000 **Anlage 06**

	Datum	Name	Abschnitt: NDS	DIN A3	Blatt 29
Bearb.	27.03.2024	Ernst	Doc ID: #WAW.OGN0=901&CB010-000030	Ing- und Planungsbüro LANGE GmbH & Co. KG	Carl-Peschken-Str. 12 47441 Moers Tel.: +49 2841 7905-0 Fax: +49 2841 7905-55 Email: info@lange-planung.de www.lange-planung.de
Gepr.	27.03.2024	Bosbach	0 250 500 m		
Freig.	27.03.2024	PFR			
Stand	27.03.2024				

© BKG (2024). Datenquellen: http://sg.geodatenzentrum.de/web_public/Datenquellen_TopPlus_Open.pdf



© BKG (2024). Datenquellen: http://sg.geodatenzentrum.de/web_public/Datenquellen_TopPlus_Open.pdf



Windader West

±525-kV-HGÜ-Offshore-Netzanbindungssysteme (O-NAS)

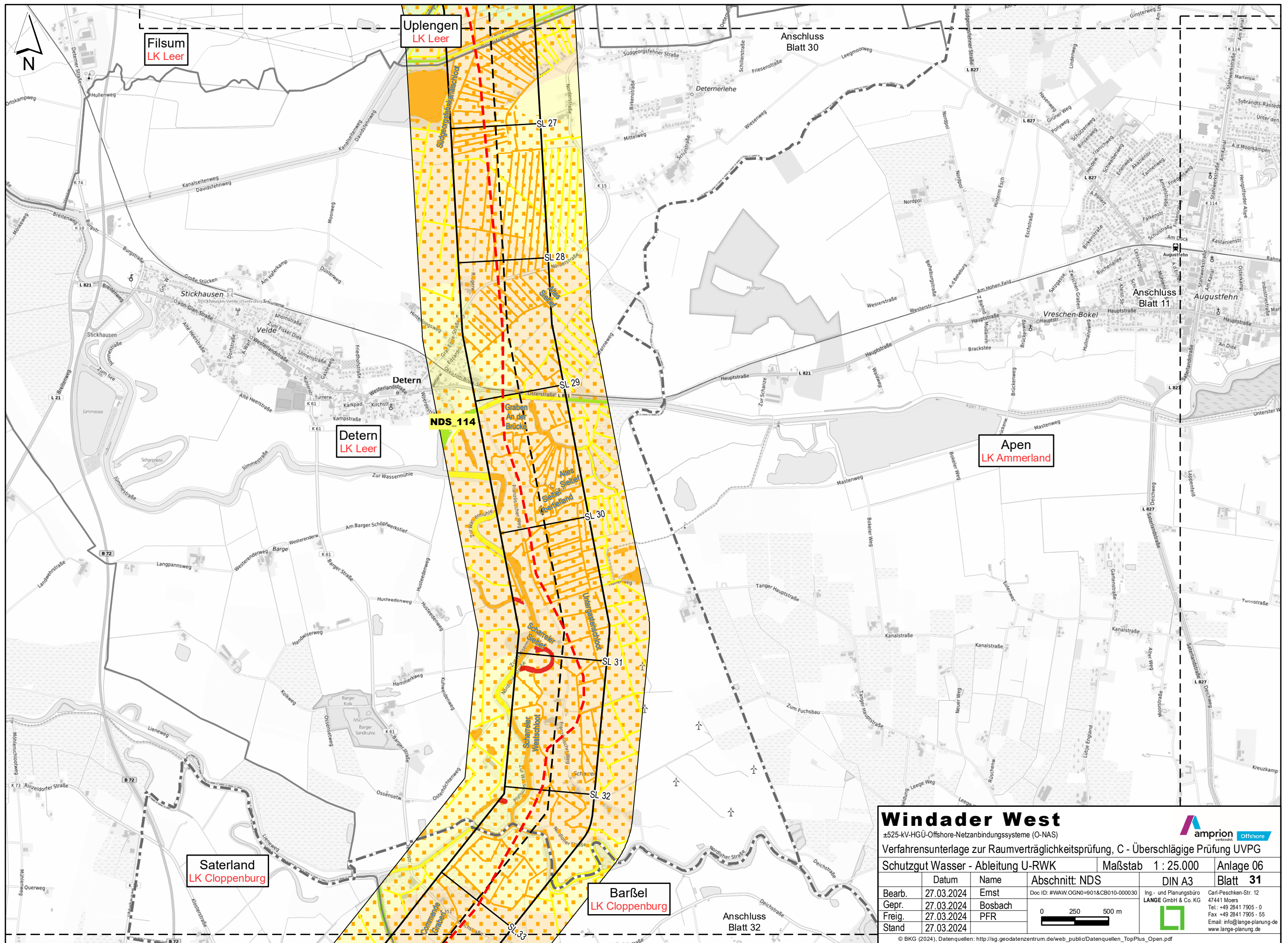


Verfahrensunterlage zur Raumverträglichkeitsprüfung, C - Überschlägige Prüfung UVPG

Schutzgut Wasser - Ableitung U-RWK Maßstab 1 : 25.000 Anlage 06

	Datum	Name	Abschnitt: NDS	DIN A3	Blatt 30
Bearb.	27.03.2024	Ernst	Doc ID: #WAW.OGN0=901&CB010-000030		Ing- und Planungsbüro LANGE GmbH & Co. KG Carl-Peschken-Str. 12 47441 Moers Tel.: +49 2841 7905 - 0 Fax: +49 2841 7905 - 55 Email: info@lange-planung.de www.lange-planung.de
Gepr.	27.03.2024	Bosbach			
Freig.	27.03.2024	PFR			
Stand	27.03.2024				

© BKG (2024). Datenquellen: http://sg.geodatenzentrum.de/web_public/Datenquellen_TopPlus_Open.pdf


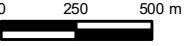


Windader West

±525-kV-HGÜ-Offshore-Netzanbindungssysteme (O-NAS)

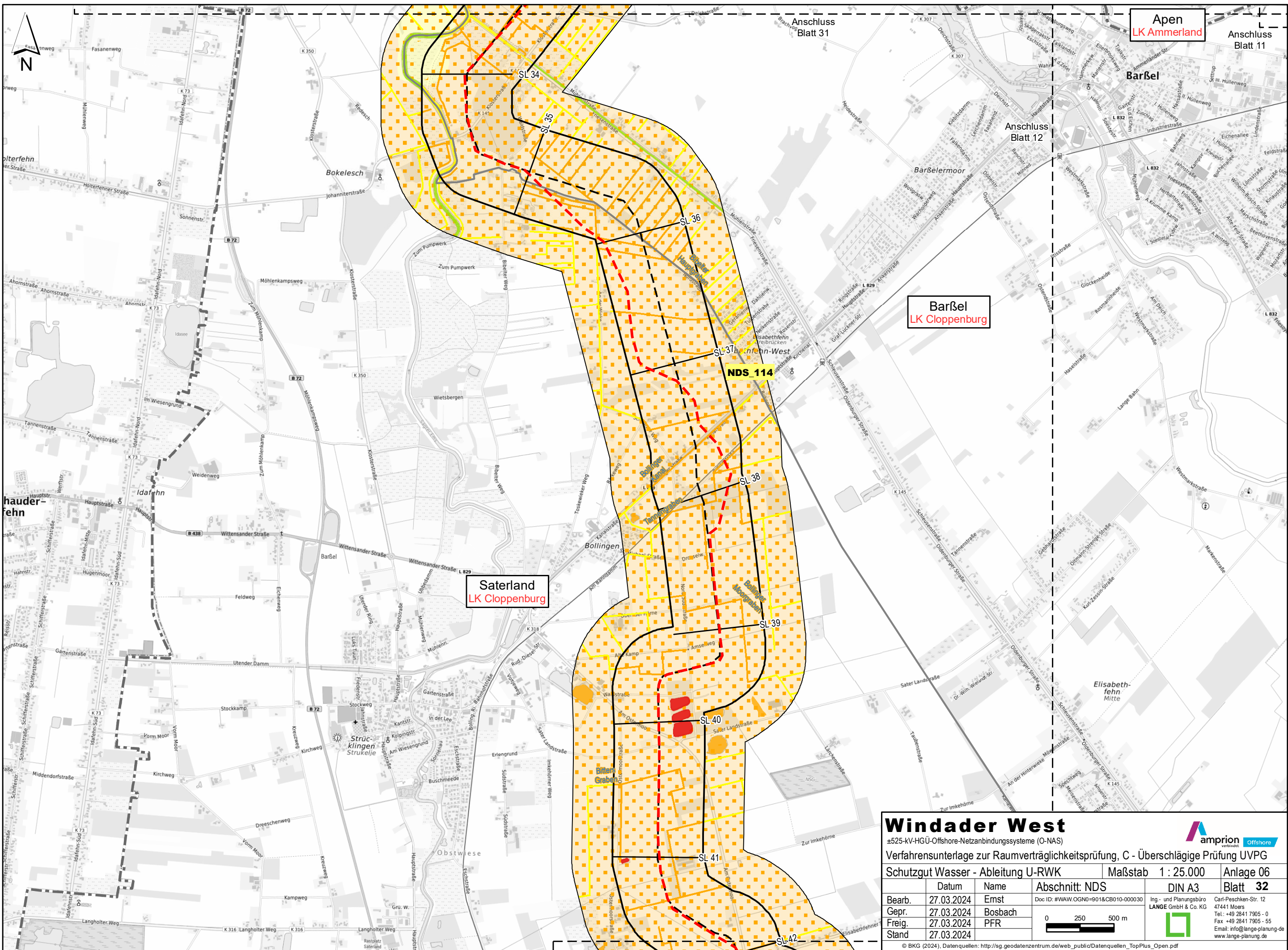
Verfahrensunterlage zur Raumverträglichkeitsprüfung, C - Überschlägige Prüfung UVPG

Schutzgut Wasser - Ableitung U-RWK Maßstab 1 : 25.000 Anlage 06

	Datum	Name	Abschnitt: NDS	DIN A3	Blatt 31
Bearb.	27.03.2024	Ernst	Doc ID: #WAW.OGN0=901&CB010-000030	 Ing.- und Planungsbüro LANGE GmbH & Co. KG Carl-Peschken-Str. 12 47441 Moers Tel.: +49 2841 7905 - 0 Fax: +49 2841 7905 - 55 Email: info@lange-planung.de www.lange-planung.de	
Gepr.	27.03.2024	Bosbach			
Freig.	27.03.2024	PFR			
Stand	27.03.2024				

© BKG (2024). Datenquellen: http://sg.geodatenzentrum.de/web_public/Datenquellen_TopPlus_Open.pdf





Apen
LK Ammerland

Barßel
LK Cloppenburg

Saterland
LK Cloppenburg

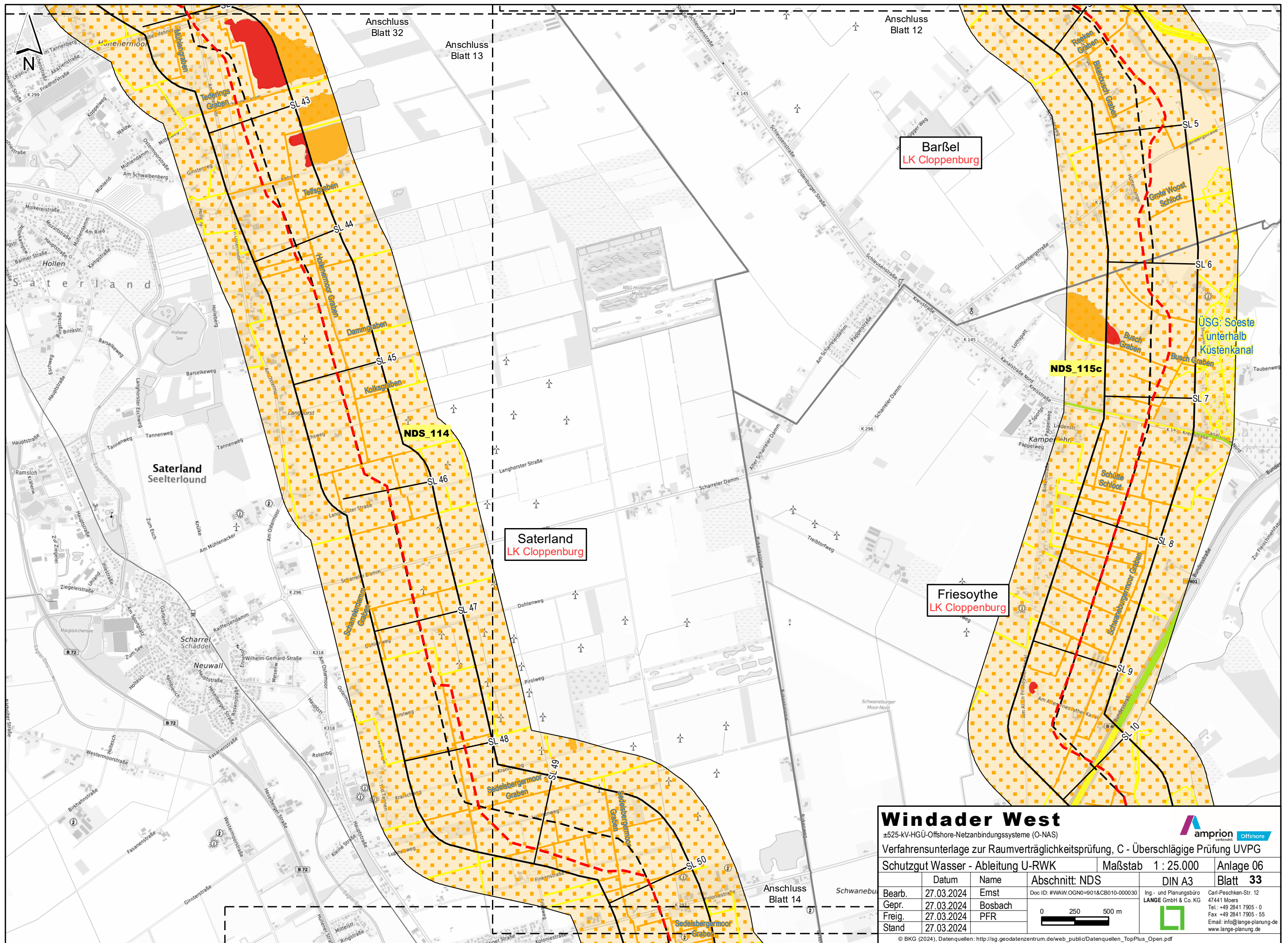
Windader West

±525-kV-HGÜ-Offshore-Netzanbindungssysteme (O-NAS)
Verfahrensunterlage zur Raumverträglichkeitsprüfung, C - Überslägige Prüfung UVPG

Schutzgut Wasser - Ableitung U-RWK		Maßstab 1 : 25.000		Anlage 06	
	Datum	Name	Abschnitt: NDS	DIN A3	Blatt 32
Bearb.	27.03.2024	Ernst			Carl-Peschken-Str. 12 47441 Moers Tel.: +49 2841 7905 - 0 Fax: +49 2841 7905 - 55 Email: info@lange-planung.de www.lange-planung.de
Gepr.	27.03.2024	Bosbach			
Freig.	27.03.2024	PFR			
Stand	27.03.2024				


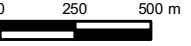
© BKG (2024). Datenquellen: http://sg.geodatenzentrum.de/web_public/Datenquellen_TopPlus_Open.pdf



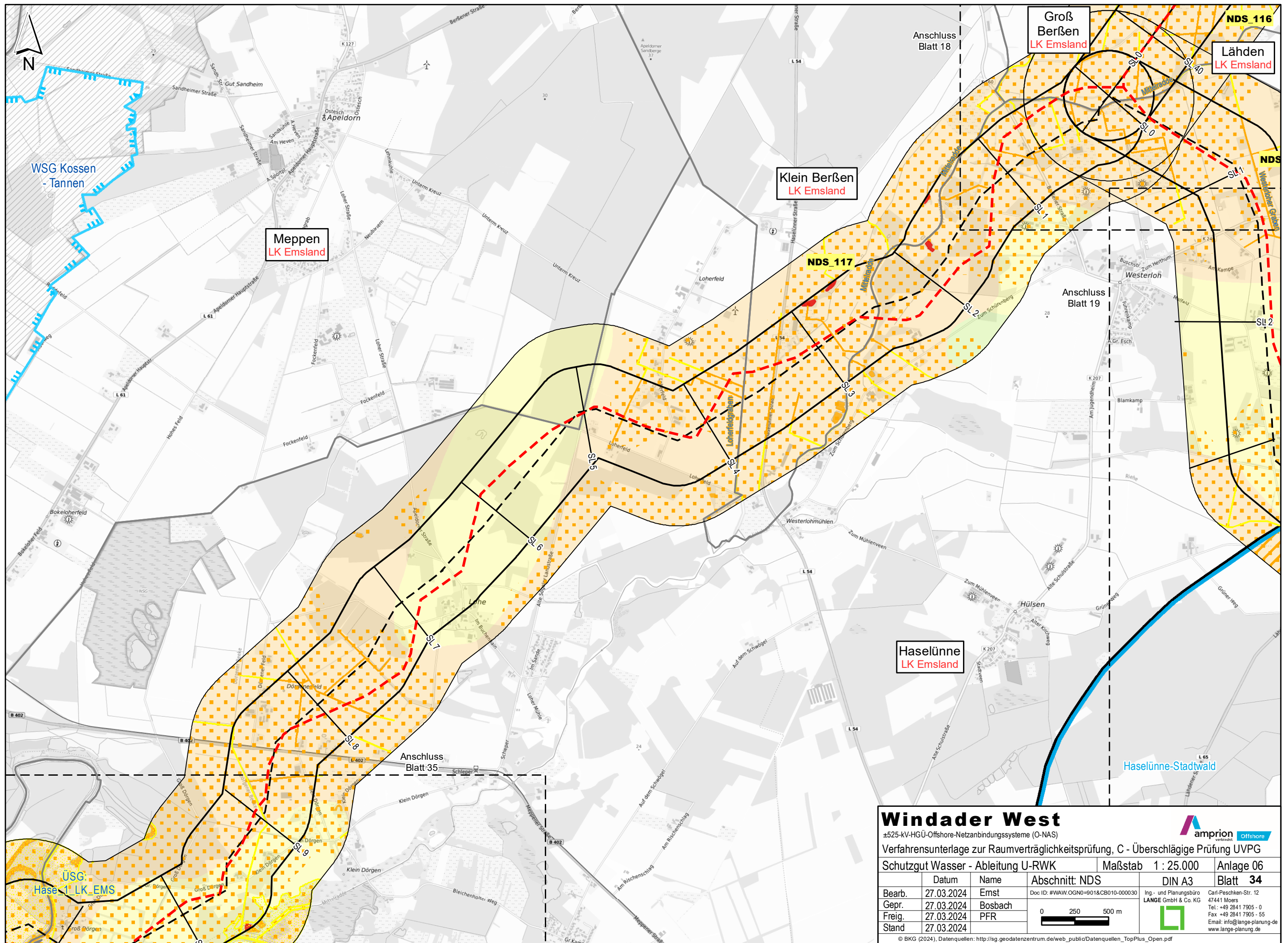


Windader West
 ±525-kV-HGÜ-Offshore-Netzanbindungssysteme (O-NAS)
 Verfahrungsunterlage zur Raumverträglichkeitsprüfung, C - Überschlägige Prüfung UVPG
 Schutzgut Wasser - Ableitung U-RWK

Maßstab 1 : 25.000 Anlage 06

	Datum	Name	Abschnitt: NDS	DIN A3	Blatt 33
Bearb.	27.03.2024	Ernst	Doc ID: #WAW.OGN0=901&CB010-000030	Ing- und Planungsbüro LANGE GmbH & Co. KG  Carl-Peschken-Str. 12 47441 Moers Tel.: +49 2841 7905 - 0 Fax: +49 2841 7905 - 55 Email: info@lange-planung.de www.lange-planung.de	
Gepr.	27.03.2024	Bosbach			
Freig.	27.03.2024	PFR			
Stand	27.03.2024				

© BKG (2024). Datenquellen: http://sg.geodatenzentrum.de/web_public/Datenquellen_TopPlus_Open.pdf



Windader West

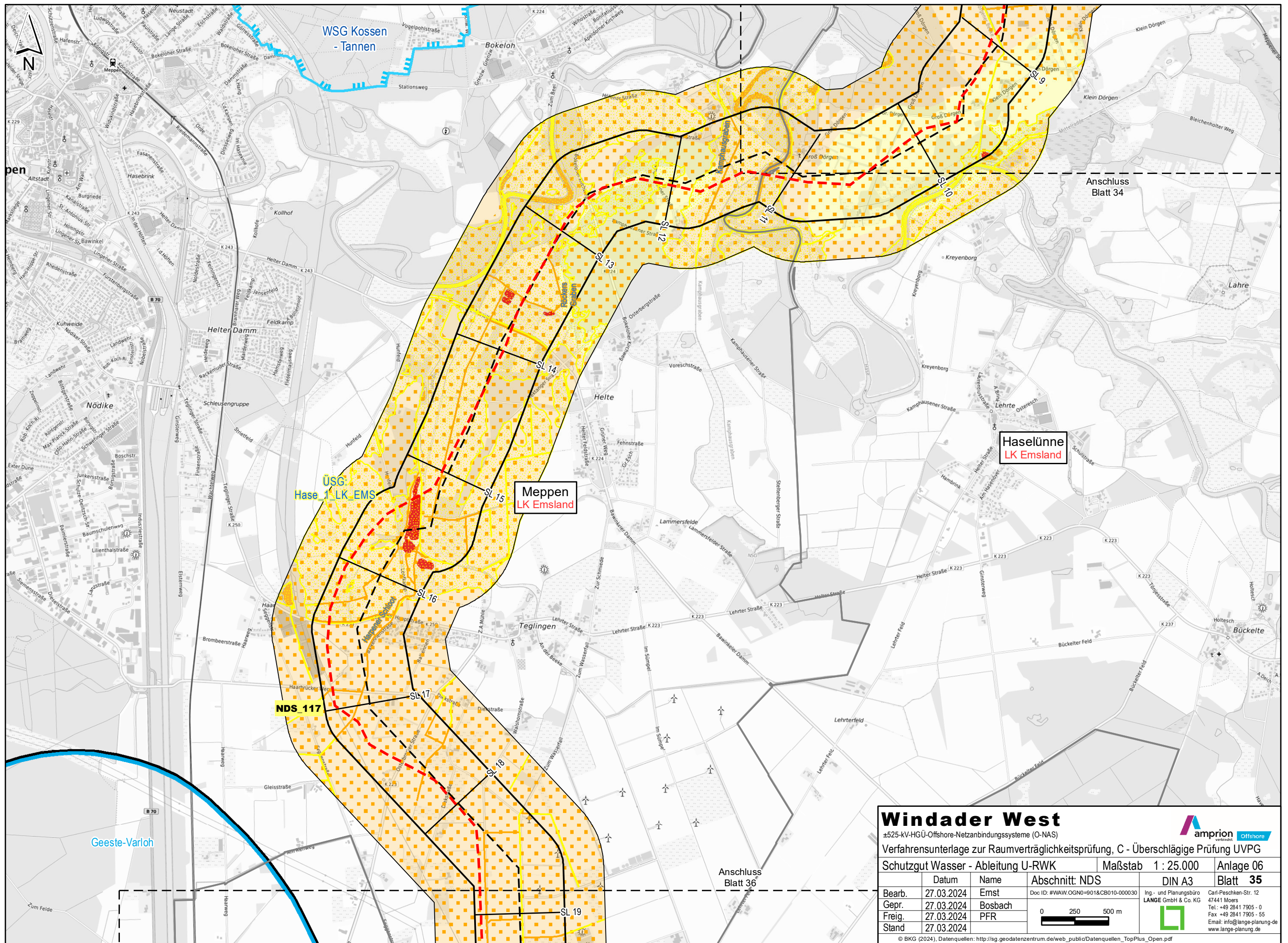
±525-kV-HGÜ-Offshore-Netzanbindungssysteme (O-NAS)
 Verfahrensunterlage zur Raumverträglichkeitsprüfung, C - Überslägige Prüfung UVPG
 Schutzgut Wasser - Ableitung U-RWK

Maßstab 1 : 25.000 Anlage 06

	Datum	Name	Abschnitt: NDS	DIN A3	Blatt 34
Bearb.	27.03.2024	Ernst	Doc ID: #WAW.OGN0=901&CB010-000030	Ing.- und Planungsbüro LANGE GmbH & Co. KG	Carl-Peschken-Str. 12 47441 Moers Tel.: +49 2841 7905 - 0 Fax: +49 2841 7905 - 55 Email: info@lange-planung.de www.lange-planung.de
Gepr.	27.03.2024	Bosbach			
Freig.	27.03.2024	PFR			
Stand	27.03.2024				

© BKG (2024), Datenquellen: http://sg.geodatenzentrum.de/web_public/Datenquellen_TopPlus_Open.pdf





Windader West

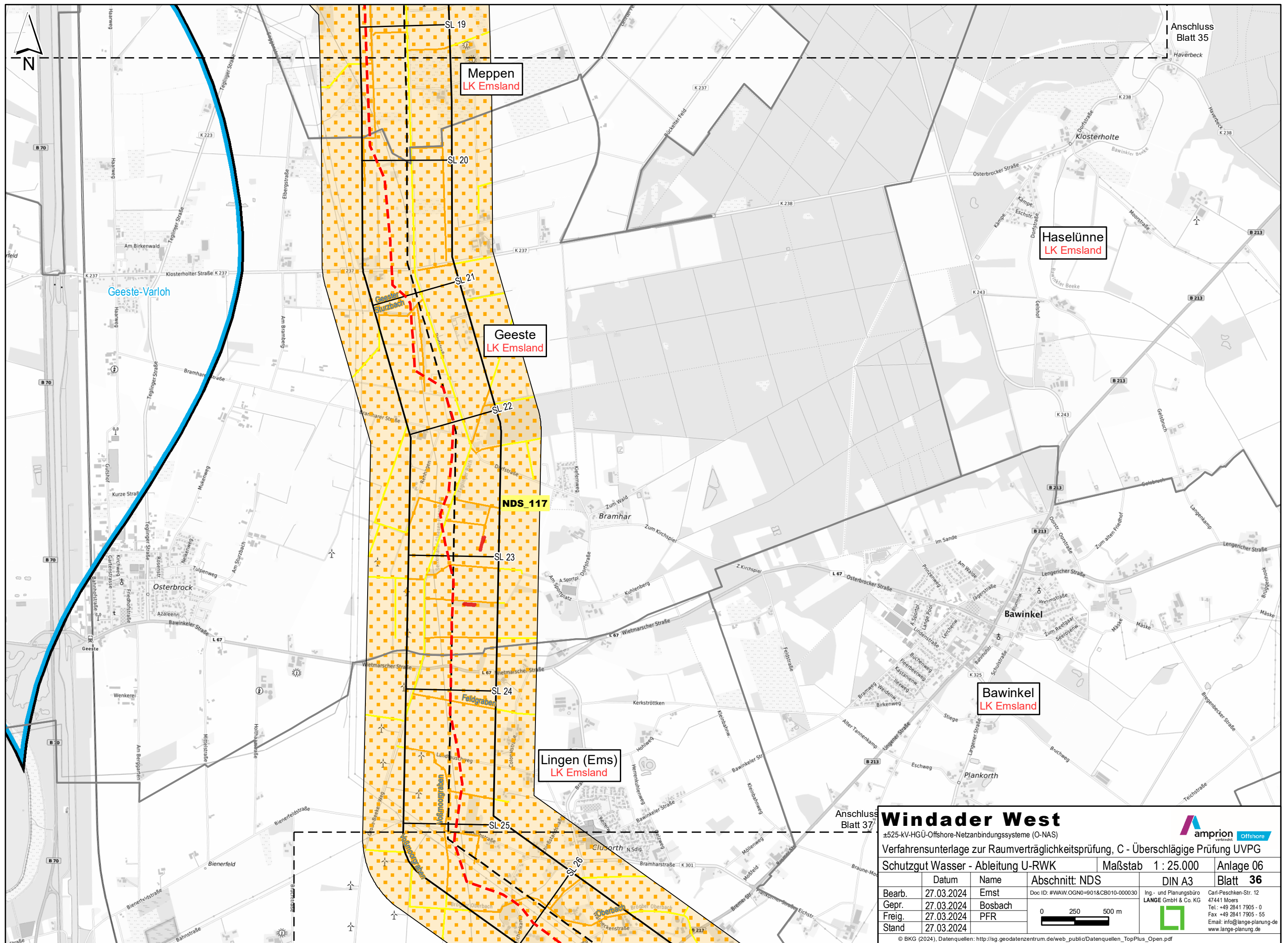
±525-kV-HGÜ-Offshore-Netzanbindungssysteme (O-NAS)

Verfahrensunterlage zur Raumverträglichkeitsprüfung, C - Überslägige Prüfung UVPg

Schutzgut Wasser - Ableitung U-RWK Maßstab 1 : 25.000 Anlage 06

	Datum	Name	Abschnitt: NDS	DIN A3	Blatt 35
Bearb.	27.03.2024	Ernst	Doc ID: #WAW.OGN0=901&CB010-000030		
Gepr.	27.03.2024	Bosbach			
Freig.	27.03.2024	PFR			
Stand	27.03.2024				

© BKG (2024), Datenquellen: http://sg.geodatenzentrum.de/web_public/Datenquellen_TopPlus_Open.pdf



Windader West

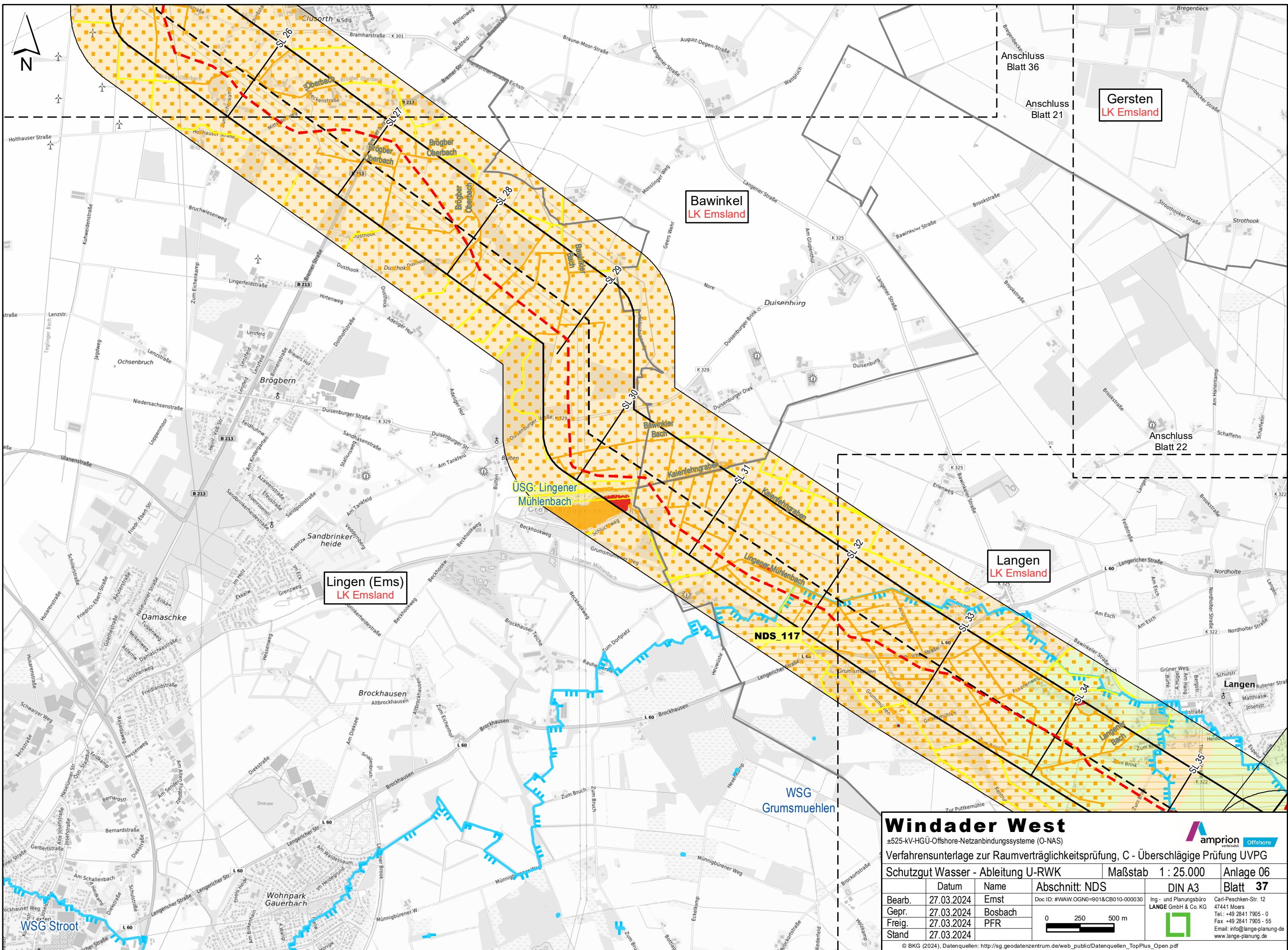
±525-kV-HGÜ-Offshore-Netzanbindungssysteme (O-NAS)
 Verfahrensunterlage zur Raumverträglichkeitsprüfung, C - Überslägige Prüfung UVPG
 Schutzgut Wasser - Ableitung U-RWK

Maßstab 1 : 25.000 Anlage 06

Datum	Name	Abschnitt: NDS	DIN A3	Blatt 36
Bearb. 27.03.2024	Ernst	Doc ID: #WAW.OGN0=901&CB010-000030	Ing- und Planungsbüro LANGE GmbH & Co. KG	Carl-Peschken-Str. 12 47441 Moers Tel.: +49 2841 7905 - 0 Fax: +49 2841 7905 - 55 Email: info@lange-planung.de www.lange-planung.de
Gepr. 27.03.2024	Bosbach			
Freig. 27.03.2024	PFR			
Stand 27.03.2024				

© BKG (2024), Datenquellen: http://sg.geodatenzentrum.de/web_public/Datenquellen_TopPlus_Open.pdf





Windader West

±525-kV-HGÜ-Offshore-Netzanbindungssysteme (O-NAS)

Verfahrensunterlage zur Raumverträglichkeitsprüfung, C - Überschlägige Prüfung UVPG

Schutzgut Wasser - Ableitung U-RWK

Maßstab 1 : 25.000

Anlage 06

DIN A3

Blatt 37

	Datum	Name	Abschnitt: NDS	DIN A3	Blatt 37
Bearb.	27.03.2024	Ernst	Doc ID: #WAW.OGN0=901&CB010-000030		Ing.- und Planungsbüro LANGE GmbH & Co. KG Carl-Peschken-Str. 12 47441 Moers Tel.: +49 2841 7905 - 0 Fax: +49 2841 7905 - 55 Email: info@lange-planung.de www.lange-planung.de
Gepr.	27.03.2024	Bosbach			
Freig.	27.03.2024	PFR			
Stand	27.03.2024				

© BKG (2024). Datenquellen: http://sg.geodatenzentrum.de/web_public/Datenquellen_TopPlus_Open.pdf

