









LK Grafschaft Bentheim

NDS_117

LK Emsland

NDS_118

LK Cloppenburg

-  Trassenkorridore Windader West
 -  vorläufiger Vorzugstrassenkorridor
 -  Alternative
 -  mögliche Trassierungsoption*
- Raumwiderstandsklassen**
-  RWK I* + URWK I*
 -  RWK II + URWK I
 -  URWK II
 -  Kreisgrenze

* Die Darstellung stellt nur eine von mehreren möglichen Trassierungsoptionen dar und dient allein der beispielhaften Darstellung einer Möglichkeit, die im Korridor befindlichen Konflikte raumverträglich zu umgehen. Der genaue Verlauf wird erst im Rahmen des nachgelagerten Planfeststellungsverfahrens erarbeitet.

Windader West
 ±525-kV-HGÜ-Offshore-Netzanschlussysteme (O-NAS)
 amprion Offshore

Verfahrensunterlage zur Raumverträglichkeitsprüfung, G - Gesamtalternativenvergleich

Gesamtalternativenvergleich Maßstab 1 : 100.000 Anlage 02

Bearb.	27.03.2024	Ernst	Vergleich: Haselünne	DIN A3	Blatt 5
Gepr.	27.03.2024	Schüümann	Doc ID: #WAW.OGN0=901&CB010-000053	Ing- und Planungsbüro	Carl-Peschken-Str. 12
Freig.	27.03.2024	PFR			47441 Moers Tel.: +49 2841 7905 - 0 Fax: +49 2841 7905 - 55 Email: info@lange-planung.de www.lange-planung.de
Stand	27.03.2024				

© BKG (2024). Datenquellen: http://sg.geodatenzentrum.de/web_public/Datenquellen_TopPlus_Open.pdf