

# Vorl. Gebietskarte

Maßstab: 1:25.000

Gepl. vereinfachte Flurbereinigung

## Boving-Widders

Landkreis Wesermarsch

Verfahrensnummer: 2806





Träger des Vorhabens:

Größe des Gebietes 576 ha  
nach Flurbereinigungsbeschluss  
und Anordnungsnummer:

**Amt für regionale  
Landesentwicklung Weser-Ems,  
Standort Oldenburg**

Markt 15/16  
26122 Oldenburg

### Legende

-  Flurbereinigungsgebietsgrenze
-  Landesgrenze
-  Kreisgrenze
-  Gemeindegrenze
-  Gemarkungsgrenze

Quelle: Auszug aus den Geobasisdaten der  
Niedersächsischen Vermessungs- und Katasterverwaltung

Plottdatum: 18.04.2024

© 2024

