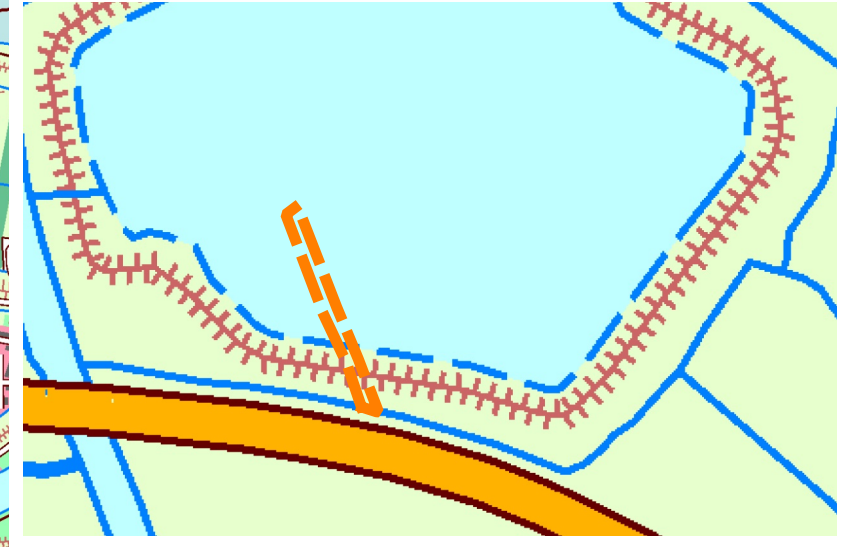


Nebenzeichnung, Maßstab abweichend:  
Gemarkung Wittmund, Flur 4



### Gebietskarte

Maßstab: 1:15.000

Beschleunigte Zusammenlegung

### Altensieler Tief

Landkreis Aurich

Verfahrensnummer: 4 01 2669

Träger des Vorhabens:



Teilnehmergemeinschaft der beschleunigten Zusammenlegung Altensieler Tief

Größe des Gebietes 334 ha nach Flurbereinigungsbeschluss und Anordnungsnummer V.

**Amt für regionale Landesentwicklung Weser-Ems, Geschäftsstelle Aurich**

Oldersumer Straße 48, 26603 Aurich

### Zeichenerklärung

-  neue Zusammenlegungsgebietsgrenze
-  Zusammenlegungsgebietsgrenze

Ausgabedatum:  
16.02.2026

Quelle: Auszug aus den Geobasisdaten der Niedersächsischen Vermessungs- und Katasterverwaltung

© 2026