

# Gebietskarte

Maßstab 1: 40000

Flurbereinigung

Großes Meer

Aurich





4 01 2306

Träger des Vorhabens:

Größe des Gebietes 4615 ha  
nach Flurbereinigungsbeschluss  
und Anordnungsnummer: XI

**Amt für regionale Landesentwicklung Weser-Ems**  
**Geschäftsstelle Aurich**

## Zeichenerklärung

-  Flurbereinigungsgebietsgrenze
-  Landesgrenze
-  Gemeindegrenze
-  Gemarkungsgrenze

Quelle: Auszug aus dem Geobasisdaten der  
Niedersächsischen Vermessungs- und Katasterverwaltung  
© 2023  LGLN  
Landesamt für regionale  
Landesentwicklung Weser-Ems  
[www.lgln.niedersachsen.de](http://www.lgln.niedersachsen.de)

Plattdatum: 08.11.2023

