



701 E.-Nr. Teilnehmergeinschaft Planänderung

**Bodenverbessernde Maßnahmen**

Fräsen, Flachumbruch und Planierung und Neuansaat

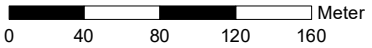
**Wasserbauliche Maßnahmen**

Aufreinigung eines Grabens

**Sonstige Maßnahmen**

Erneuerung einer Zufahrt/Überfahrt  
Herstellung einer Zufahrt/Überfahrt

Maßnahmenfläche



Amt für regionale Landesentwicklung Weser-Ems - Geschäftsstelle Aurich -

Vereinfachte Flurbereinigung  
**Großes Meer**  
Landkreis Aurich

ArL Verf.-Nr.  
4.2 AUR 2306

**Einzelkarte 1.1 zur 7. Änderung des Planes nach § 41 FlurbG - Fläche 1-**



Stand: 16.07.2025

1:4.000


Kartengrundlage:  
AK 5 grau: LGLN; Auszug aus den Geobasisdaten der Niedersächsischen Vermessungs- und katasterverwaltung; © 2025





701 E.-Nr. Teilnehmergeinschaft  
Planänderung

**Bodenverbessernde Maßnahmen**


 Fräsen, Flachumbruch und Planierung,  
Erneuerung der vorhandenen Drainage  
und Neuansaat


**Wasserbauliche Maßnahmen**

—

**Sonstige Maßnahmen**

—

 Maßnahmenfläche



 Amt für regionale Landesentwicklung Weser-Ems  
- Geschäftsstelle Aurich -

Vereinfachte Flurbereinigung ArL Verf.-Nr.  
4.2 AUR 2306  
**Großes Meer**  
Landkreis Aurich

**Einzelkarte 1.2 zur 7. Änderung  
des Planes nach § 41 FlurbG - Fläche 3-**

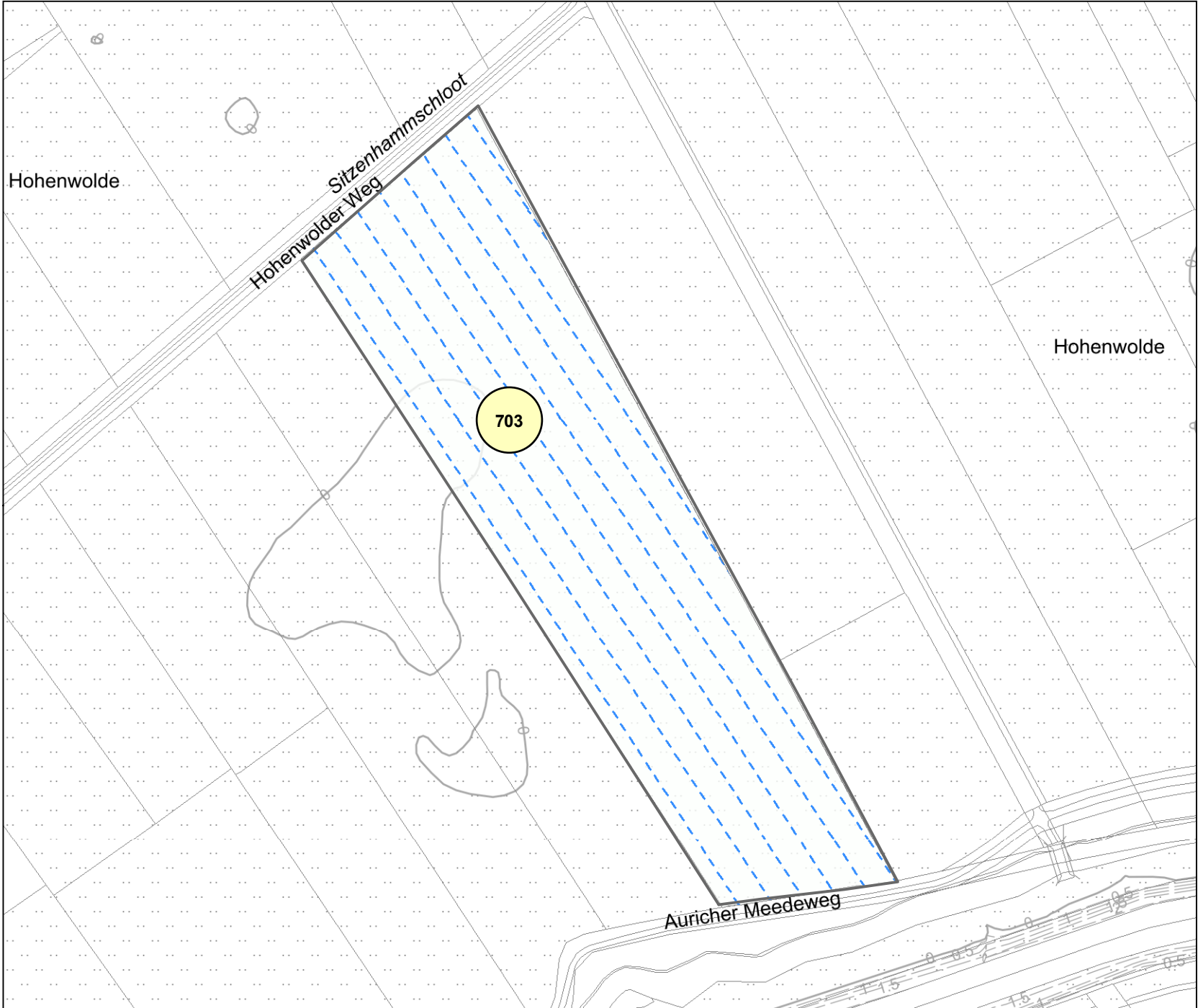
 Arbeitsgruppe für  
regionale Struktur- und  
Umweltforschung GmbH

Stand: 16.07.2025

1:1.500


Kartengrundlage:  
AK 5 grau: LGLN: Auszug aus den  
Geobasisdaten der Niedersächsischen  
Vermessungs- und katasterverwaltung; © 2025





701 E.-Nr. Teilnehmergeinschaft  
Planänderung

**Bodenverbessernde  
Maßnahmen**

 Neuanlage einer Drainage


**Wasserbauliche Maßnahmen**

—

**Sonstige Maßnahmen**

—

 Maßnahmenfläche




 Amt für regionale Landesentwicklung Weser-Ems  
- Geschäftsstelle Aurich -

Vereinfachte Flurbereinigung  
**Großes Meer**  
Landkreis Aurich ArL Verf.-Nr.  
4.2 AUR 2306

**Einzelkarte 1.3 zur 7. Änderung  
des Planes nach § 41 FlurbG - Fläche 4-**


 Arbeitsgruppe für  
regionale Struktur- und  
Umweltforschung GmbH Stand: 16.07.2025

Kartengrundlage:  
AK 5 grau: LGLN: Auszug aus den  
Geobasisdaten der Niedersächsischen  
Vermessungs- und katasterverwaltung; © 2025 




701 E.-Nr. Teilnehmergeinschaft  
Planänderung

**Bodenverbessernde Maßnahmen**


 Planierung, Einebnen von Grabenaushub,  
Erneuerung der vorhandenen Drainage  
und Neuansaat

**Wasserbauliche Maßnahmen**

 Aufreinigung eines Grabens

**Sonstige Maßnahmen**


 —  
  
 Maßnahmenfläche




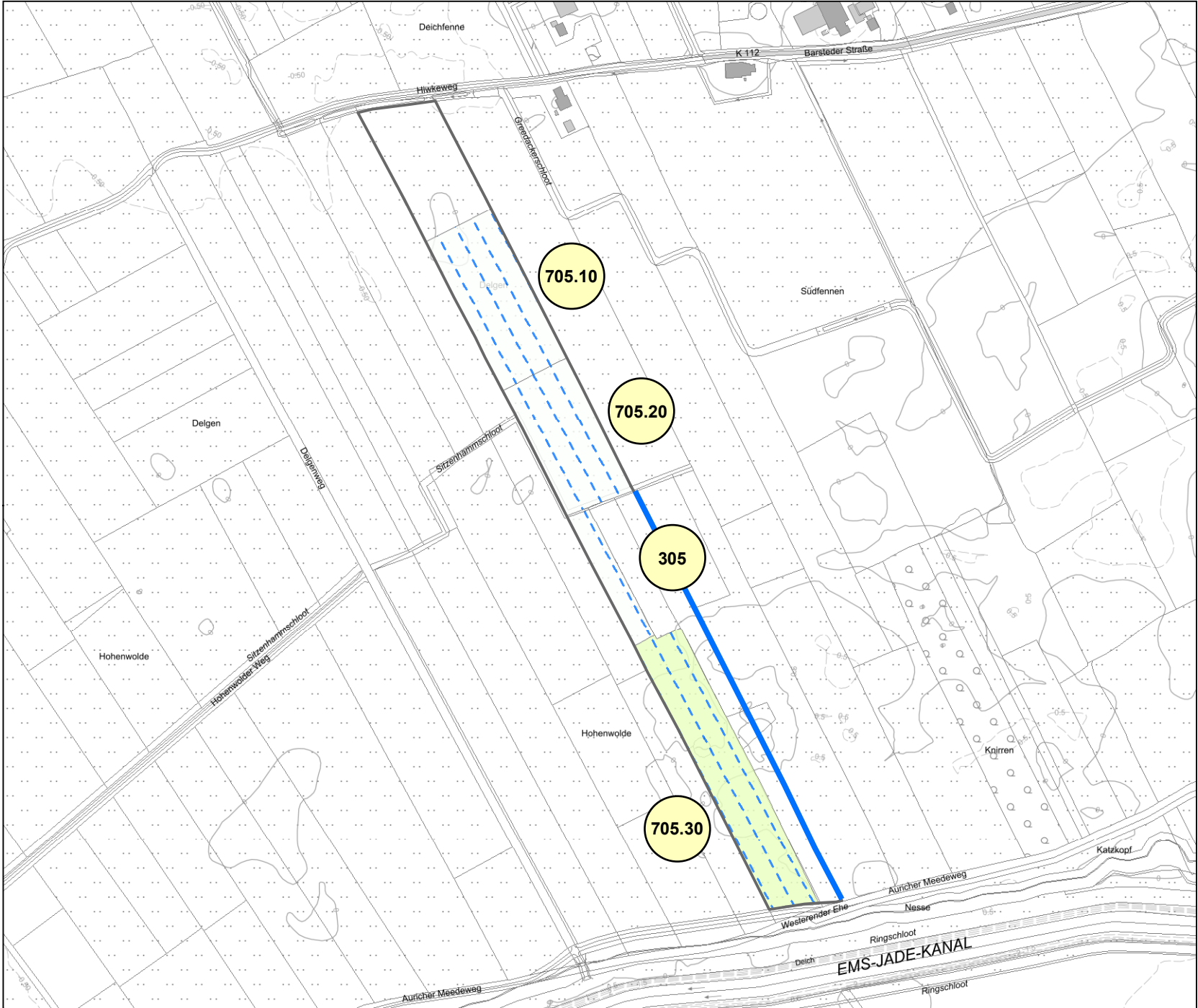
 Amt für regionale Landesentwicklung Weser-Ems  
- Geschäftsstelle Aurich -

Vereinfachte Flurbereinigung  
**Großes Meer**  
Landkreis Aurich ArL Verf.-Nr.  
4.2 AUR 2306

**Einzelkarte 1.4 zur 7. Änderung  
des Planes nach § 41 FlurbG - Fläche 5-**



 Stand: 16.07.2025  
1:2.500

Kartengrundlage:  
AK 5 grau: LGLN: Auszug aus den  
Geobasisdaten der Niedersächsischen  
Vermessungs- und katasterverwaltung; © 2025 



701 E.-Nr. Teilnehmergeinschaft  
Planänderung

**Bodenverbessernde Maßnahmen**

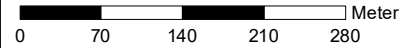
-  Beseitigung der Senken, Fräsen, Planierung, Neuanlage einer Drainage und Neuansaat
-  Neuanlage einer Drainage

**Wasserbauliche Maßnahmen**

-  Anlage eines offenen Grabens

**Sonstige Maßnahmen**


-  —
-  Maßnahmenfläche




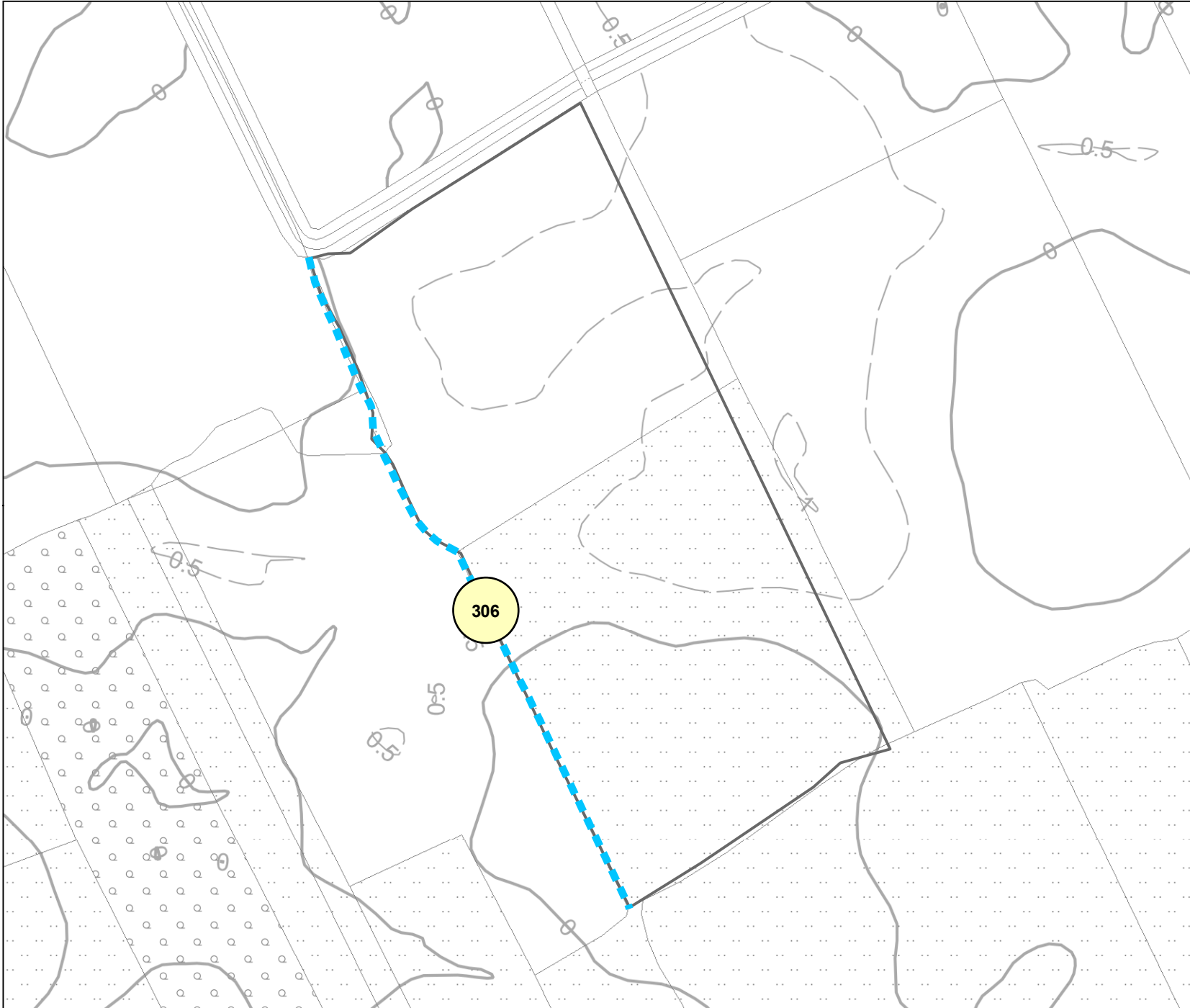
 Amt für regionale Landesentwicklung Weser-Ems  
- Geschäftsstelle Aurich -

Vereinfachte Flurbereinigung ArL Verf.-Nr.  
4.2 AUR 2306  
**Großes Meer**  
Landkreis Aurich

**Einzelkarte 1.5 zur 7. Änderung  
des Planes nach § 41 FlurbG - Fläche 6a-**

 Stand: 16.07.2025  
1:6.500

Kartengrundlage:  
AK 5 grau; LGLN; Auszug aus den  
Geobasisdaten der Niedersächsischen  
Vermessungs- und katasterverwaltung; © 2025 



701 E.-Nr. Teilnehmergeinschaft  
Planänderung

**Bodenverbessernde Maßnahmen**

—


**Wasserbauliche Maßnahmen**

■ Aufreinigung eines Grabens

**Sonstige Maßnahmen**

—

□ Maßnahmenfläche




 **Amt für regionale Landesentwicklung Weser-Ems**  
- Geschäftsstelle Aurich -


Vereinfachte Flurbereinigung  
**Großes Meer**  
Landkreis Aurich

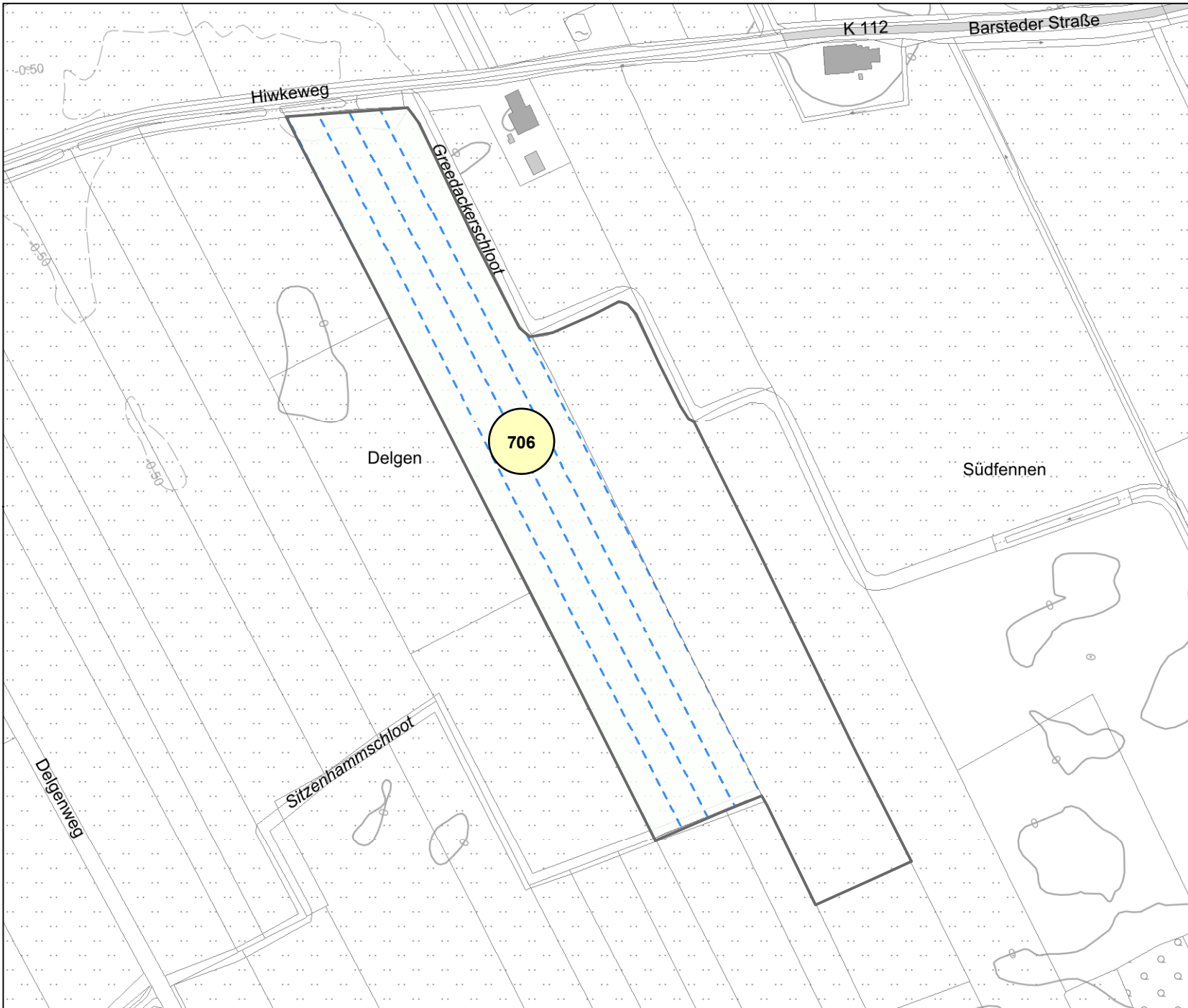
ArL	Verf.-Nr.
4.2 AUR	2306

**Einzelkarte 1.6 zur 7. Änderung  
des Planes nach § 41 FlurbG - Fläche 6b-**

	Stand: 16.07.2025
	1:2.000

Kartengrundlage:  
AK 5 grau: LGLN; Auszug aus den  
Geobasisdaten der Niedersächsischen  
Vermessungs- und katasterverwaltung; © 2025





**701** E.-Nr. Teilnehmergeinschaft  
Planänderung

**Bodenverbessernde Maßnahmen**

- Neuanlage einer Drainage

**Wasserbauliche Maßnahmen**

—

**Sonstige Maßnahmen**

—

Maßnahmenfläche

0 30 60 90 120 Meter

N

**Amt für regionale Landesentwicklung Weser-Ems**  
- Geschäftsstelle Aurich -

Vereinfachte Flurbereinigung ArL Verf.-Nr.  
4.2 AUR 2306  
**Großes Meer**  
Landkreis Aurich

**Einzelkarte 1.7 zur 7. Änderung  
des Planes nach § 41 FlurbG - Fläche 7-**

Arbeitsgruppe für  
regionale Struktur- und  
Umweltforschung GmbH Stand: 16.07.2025

1:3.500

Kartengrundlage:  
AK 5 grau: LGLN; Auszug aus den  
Geobasisdaten der Niedersächsischen  
Vermessungs- und katasterverwaltung; © 2025



701 E.-Nr. Teilnehmergeinschaft  
Planänderung

**Bodenverbessernde Maßnahmen**

- Fräsen, Flachumbruch und Planierung, Erneuerung der vorhandenen Drainage und Neuansaat
- §30-Biotop


**Wasserbauliche Maßnahmen**

—

**Sonstige Maßnahmen**

—

Maßnahmenfläche



**Amt für regionale Landesentwicklung Weser-Ems**  
- Geschäftsstelle Aurich -

Vereinfachte Flurbereinigung  
**Großes Meer**  
Landkreis Aurich ArL Verf.-Nr.  
4.2 AUR 2306

**Einzelkarte 1.8 zur 7. Änderung  
des Planes nach § 41 FlurbG - Fläche 8-**

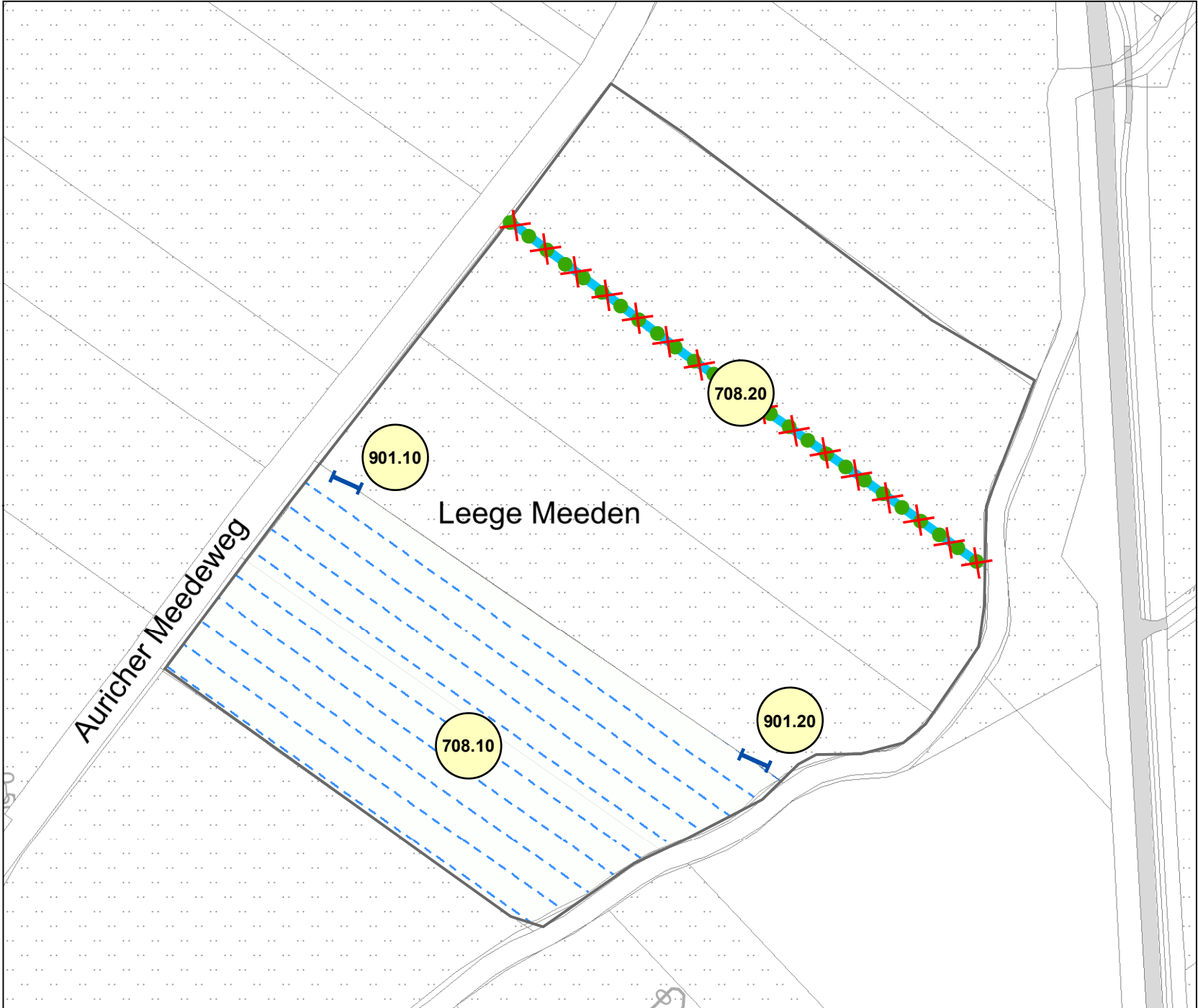
Arbeitsgruppe für  
regionale Struktur- und  
Umweltforschung GmbH

Stand: 16.07.2025

1:3.000



Kartengrundlage:  
AK 5 grau: LGLN: Auszug aus den  
Geobasisdaten der Niedersächsischen  
Vermessungs- und katasterverwaltung; © 2025





701 E.-Nr. Teilnehmergeinschaft  
Planänderung


**Bodenverbessernde Maßnahmen**

-  Neuanlage Dränage
-  Beseitigung von Weidensträuchern in einem Graben

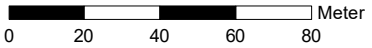
**Wasserbauliche Maßnahmen**

—

**Sonstige Maßnahmen**

-  Herstellung einer Zufahrt/Überfahrt

 Maßnahmenfläche




 Amt für regionale Landesentwicklung Weser-Ems  
- Geschäftsstelle Aurich -


Vereinfachte Flurbereinigung  
**Großes Meer**  
Landkreis Aurich

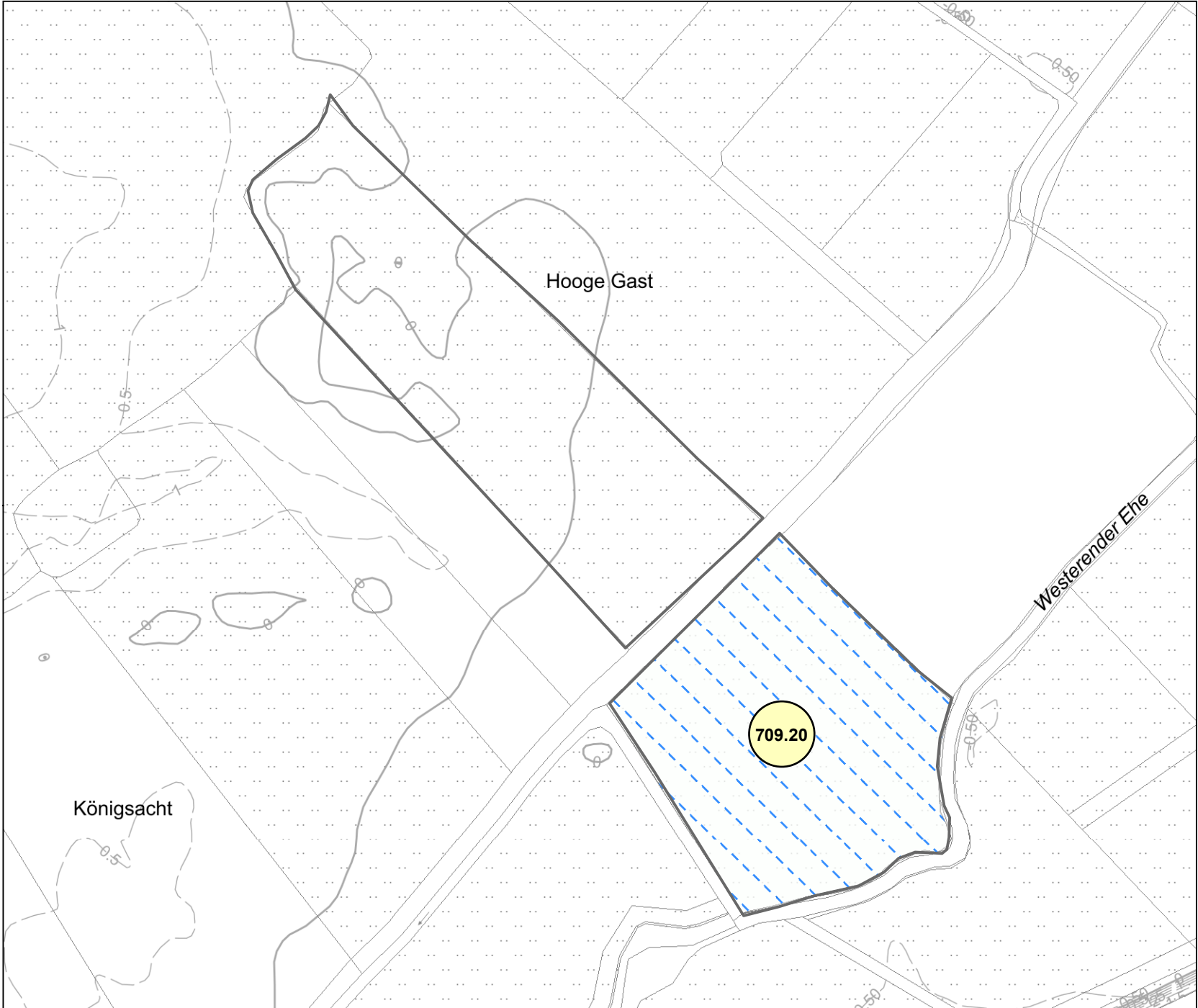
ArL	Verf.-Nr.
4.2 AUR	2306

**Einzelkarte 1.9 zur 7. Änderung  
des Planes nach § 41 FlurbG - Fläche 9-**

	Stand: 16.07.2025
	1:2.000


Kartengrundlage:  
AK 5 grau: LGLN; Auszug aus den  
Geobasisdaten der Niedersächsischen  
Vermessungs- und katasterverwaltung; © 2025





701 E.-Nr. Teilnehmergeinschaft  
Planänderung

**Bodenverbessernde  
Maßnahmen**

 Neuanlage einer Drainage


**Wasserbauliche Maßnahmen**

—

**Sonstige Maßnahmen**

—


 Maßnahmenfläche




 Amt für regionale Landesentwicklung Weser-Ems  
- Geschäftsstelle Aurich -

Vereinfachte Flurbereinigung  
**Großes Meer**  
Landkreis Aurich ArL Verf.-Nr.  
4.2 AUR 2306

**Einzelkarte 1.10 zur 7. Änderung  
des Planes nach § 41 FlurbG - Fläche 10-**

 Stand: 16.07.2025  
1:3.000

Kartengrundlage:  
AK 5 grau: LGLN; Auszug aus den  
Geobasisdaten der Niedersächsischen  
Vermessungs- und katasterverwaltung; © 2025 



701 E.-Nr. Teilnehmergeinschaft  
Planänderung

**Bodenverbessernde Maßnahmen**


- Erneuerung der vorhandenen Drainage, Begradigung und Neuansaat
- Neuanlage einer Drainage

**Wasserbauliche Maßnahmen**

- Aufreinigung eines Grabens
- Anlage eines offenen Grabens

**Sonstige Maßnahmen**

- 
- Maßnahmenfläche



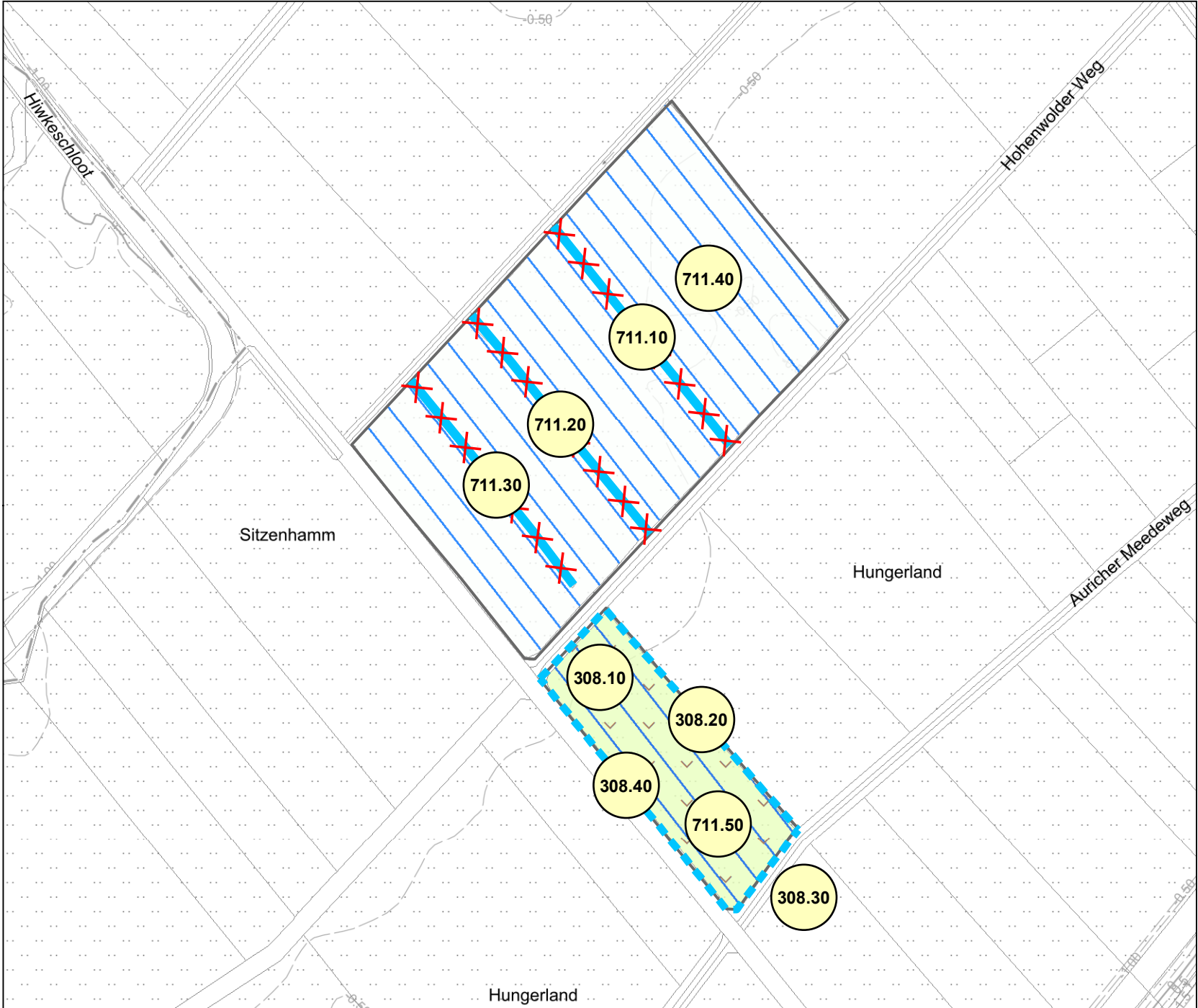
Amt für regionale Landesentwicklung Weser-Ems  
- Geschäftsstelle Aurich -

Vereinfachte Flurbereinigung ArL Verf.-Nr.  
4.2 AUR 2306  
**Großes Meer**  
Landkreis Aurich

**Einzelkarte 1.11 zur 7. Änderung  
des Planes nach § 41 FlurbG - Fläche 11-**

Stand: 16.07.2025  
1:6.000

Kartengrundlage:  
AK 5 grau: LGLN; Auszug aus den  
Geobasisdaten der Niedersächsischen  
Vermessungs- und katasterverwaltung; © 2025



**701** E.-Nr. Teilnehmergeinschaft Planänderung

**Bodenverbessernde Maßnahmen**

- Fräsen, Flachumbruch und Planierung, Erneuerung der vorhandenen Dränage und Neuansaat
- Erneuerung einer vorhandenen Dränage
- Verfüllung eines Grabens

**Wasserbauliche Maßnahmen**

- Aufreinigung eines Grabens

**Sonstige Maßnahmen**

- 
- Maßnahmenfläche

0 30 60 90 120 Meter

Amt für regionale Landesentwicklung Weser-Ems  
- Geschäftsstelle Aurich -

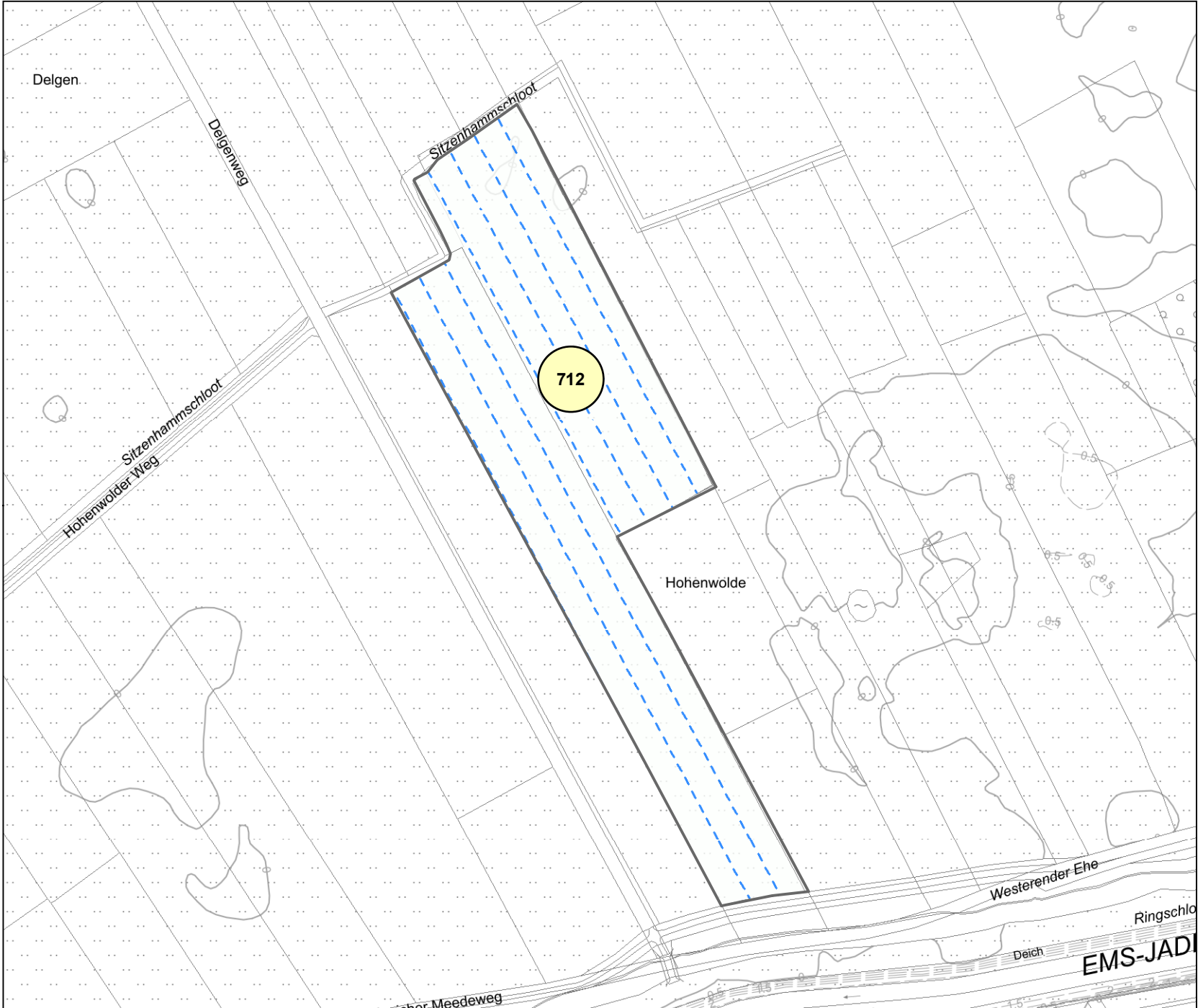
Vereinfachte Flurbereinigung  
**Großes Meer**  
Landkreis Aurich

ArL	Verf.-Nr.
4.2 AUR	2306

**Einzelkarte 1.12 zur 7. Änderung des Planes nach § 41 FlurbG - Fläche 13-**


	Stand: 16.07.2025
	1:3.500

Kartengrundlage:  
AK 5 grau: LGLN: Auszug aus den Geobasisdaten der Niedersächsischen Vermessungs- und katasterverwaltung; © 2025



701 E.-Nr. Teilnehmergeinschaft  
Planänderung

**Bodenverbessernde  
Maßnahmen**


 Neuanlage einer Drainage


**Wasserbauliche Maßnahmen**

—

**Sonstige Maßnahmen**

—

 Maßnahmenfläche



 Amt für regionale Landesentwicklung Weser-Ems  
- Geschäftsstelle Aurich -

Vereinfachte Flurbereinigung  
**Großes Meer**  
Landkreis Aurich

ArL Verf.-Nr.  
4.2 AUR 2306

**Einzelkarte 1.13 zur 7. Änderung  
des Planes nach § 41 FlurbG - Fläche 14-**

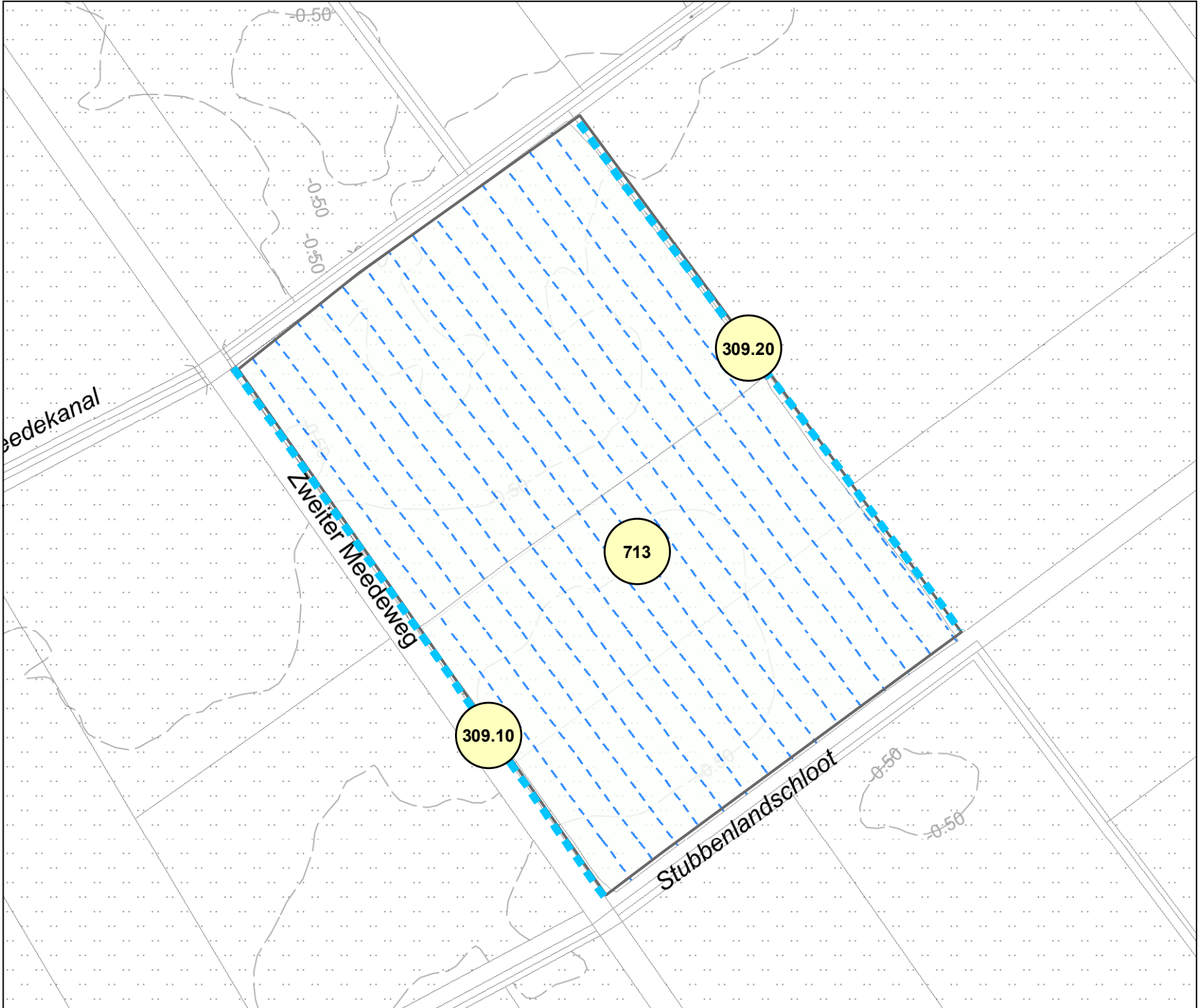


Stand: 16.07.2025

1:4.000

Kartengrundlage:  
AK 5 grau: LGLN: Auszug aus den  
Geobasisdaten der Niedersächsischen  
Vermessungs- und katasterverwaltung; © 2025





701 E.-Nr. Teilnehmergeinschaft  
Planänderung

**Bodenverbessernde  
Maßnahmen**


Neuanlage einer Drainage

**Wasserbauliche Maßnahmen**

Aufreinigung eines Grabens

**Sonstige Maßnahmen**

—  
 Maßnahmenfläche



**Amt für regionale Landesentwicklung Weser-Ems**  
- Geschäftsstelle Aurich -

Vereinfachte Flurbereinigung  
**Großes Meer**  
Landkreis Aurich ArL Verf.-Nr.  
4.2 AUR 2306

**Einzelkarte 1.14 zur 7. Änderung  
des Planes nach § 41 FlurbG - Fläche 15a-**


	Stand: 16.07.2025
	1:2.500

Kartengrundlage:  
AK 5 grau: LGLN: Auszug aus den  
Geobasisdaten der Niedersächsischen  
Vermessungs- und katasterverwaltung; © 2025



701 E.-Nr. Teilnehmergeinschaft  
Planänderung

**Bodenverbessernde Maßnahmen**


 Fräsen, Flachumbruch und Planierung,  
Erneuerung der vorhandenen Drainage  
und Neuansaat


**Wasserbauliche Maßnahmen**

—

**Sonstige Maßnahmen**

—

 Maßnahmenfläche



 Amt für regionale Landesentwicklung Weser-Ems  
- Geschäftsstelle Aurich -

Vereinfachte Flurbereinigung ArL Verf.-Nr.  
4.2 AUR 2306  
**Großes Meer**  
Landkreis Aurich

**Einzelkarte 1.15 zur 7. Änderung  
des Planes nach § 41 FlurbG - Fläche 15b-**

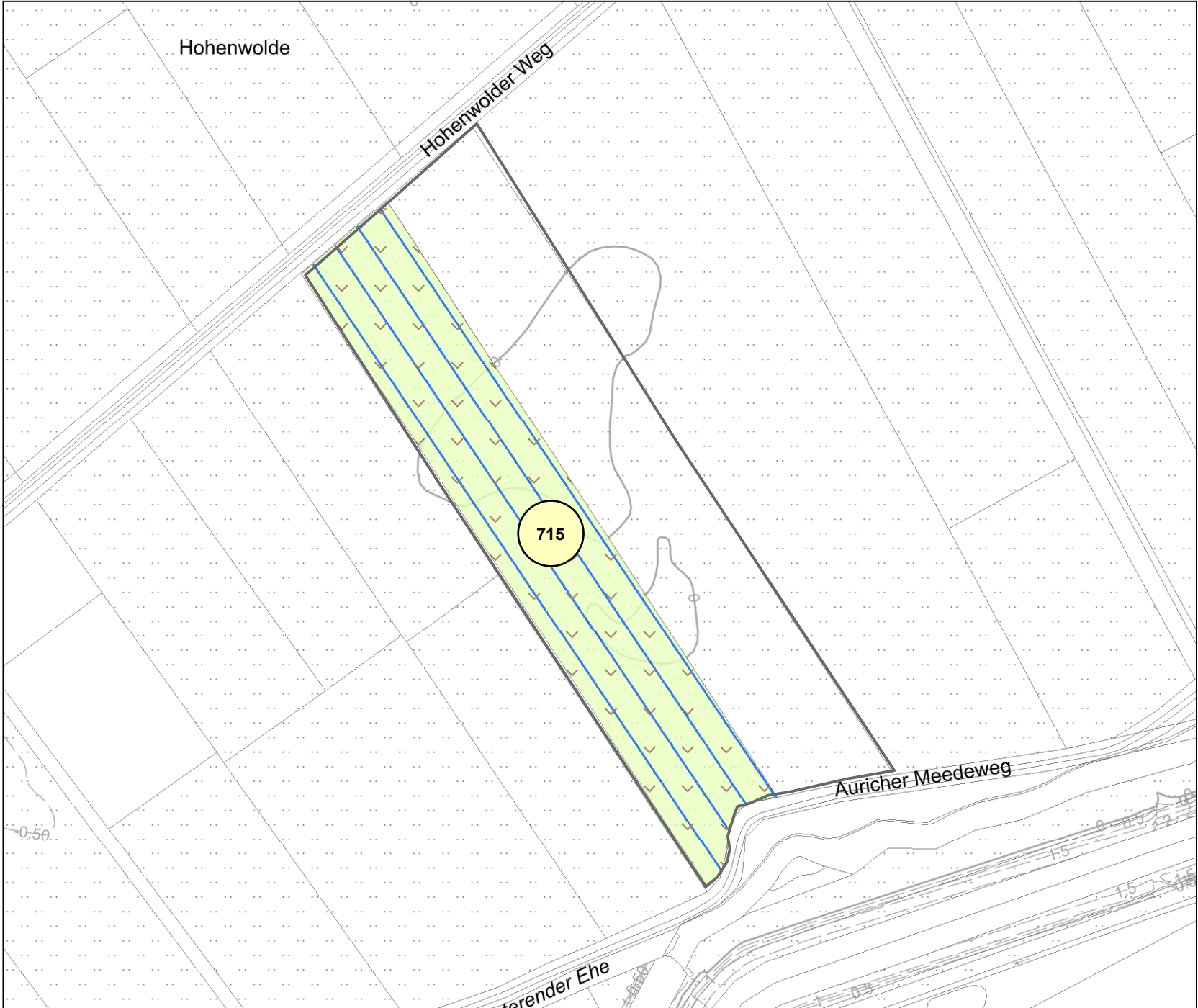


Stand: 16.07.2025

1:2.000


Kartengrundlage:  
AK 5 grau: LGLN: Auszug aus den  
Geobasisdaten der Niedersächsischen  
Vermessungs- und katasterverwaltung; © 2025





701 E.-Nr. Teilnehmergeinschaft  
Planänderung

**Bodenverbessernde Maßnahmen**

 Fräsen, Flachumbruch und Planierung,  
Erneuerung der vorhandenen Dränage  
und Neuansaat


**Wasserbauliche Maßnahmen**

—

**Sonstige Maßnahmen**

—

 Maßnahmenfläche



 Amt für regionale Landesentwicklung Weser-Ems  
- Geschäftsstelle Aurich -

Vereinfachte Flurbereinigung ArL Verf.-Nr.  
4.2 AUR 2306  
**Großes Meer**  
Landkreis Aurich

**Einzelkarte 1.16 zur 7. Änderung  
des Planes nach § 41 FlurbG - Fläche 16a-**



Stand: 16.07.2025

1:3.000


Kartengrundlage:  
AK 5 grau: LGLN: Auszug aus den  
Geobasisdaten der Niedersächsischen  
Vermessungs- und katasterverwaltung; © 2025






701 E.-Nr. Teilnehmergeinschaft  
Planänderung

**Bodenverbessernde  
Maßnahmen**

 Neuanlage einer Drainage


**Wasserbauliche Maßnahmen**

 Aufreinigung eines Grabens

**Sonstige Maßnahmen**

—

 Maßnahmenfläche



 Amt für regionale Landesentwicklung Weser-Ems  
- Geschäftsstelle Aurich -

Vereinfachte Flurbereinigung  
**Großes Meer**  
Landkreis Aurich ArL Verf.-Nr.  
4.2 AUR 2306

**Einzelkarte 1.17 zur 7. Änderung  
des Planes nach § 41 FlurbG - Fläche 16b-**

 Arbeitsgruppe für  
regionale Struktur- und  
Umweltforschung GmbH

Stand: 16.07.2025

1:2.000

Kartengrundlage:  
AK 5 grau; LGLN; Auszug aus den  
Geobasisdaten der Niedersächsischen  
Vermessungs- und katasterverwaltung; © 2025







701 E.-Nr. Teilnehmergeinschaft  
Planänderung

**Bodenverbessernde Maßnahmen**

—


**Wasserbauliche Maßnahmen**

■ Aufreinigung eines Grabens

**Sonstige Maßnahmen**

—

□ Maßnahmenfläche



 **Amt für regionale Landesentwicklung Weser-Ems**  
- Geschäftsstelle Aurich -

Vereinfachte Flurbereinigung ArL Verf.-Nr.  
4.2 AUR 2306  
**Großes Meer**

Landkreis Aurich

**Einzelkarte 1.19 zur 7. Änderung  
des Planes nach § 41 FlurbG - Fläche 18-**

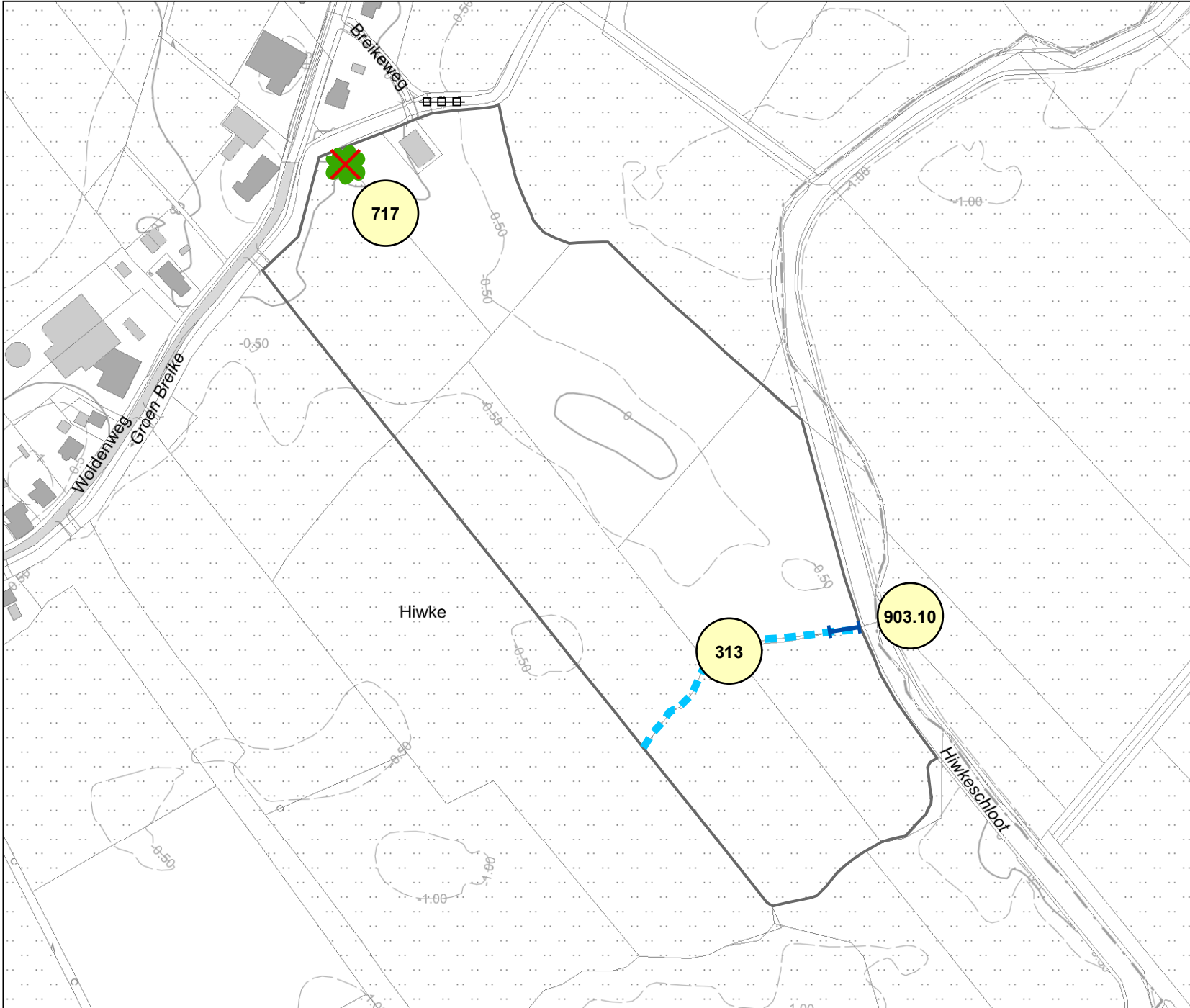
 **Arbeitsgruppe für  
regionale Struktur- und  
Umweltforschung GmbH**

Stand: 16.07.2025

1:1.000


Kartengrundlage:  
AK 5 grau: LGLN; Auszug aus den  
Geobasisdaten der Niedersächsischen  
Vermessungs- und katasterverwaltung; © 2025






701 E.-Nr. Teilnehmergeinschaft  
Planänderung


**Bodenverbessernde Maßnahmen**


 Beseitigung von 3 Eschen

**Wasserbauliche Maßnahmen**


 Aufreinigung eines Grabens


**Sonstige Maßnahmen**

 Herstellung einer Zufahrt/Überfahrt

 Maßnahmenfläche

0 30 60 90 120 Meter




 Amt für regionale Landesentwicklung Weser-Ems  
- Geschäftsstelle Aurich -

Vereinfachte Flurbereinigung  
**Großes Meer**  
Landkreis Aurich

ArL Verf.-Nr.  
4.2 AUR 2306


**Einzelkarte 1.20 zur 7. Änderung  
des Planes nach § 41 FlurbG - Fläche 19-**

 Arbeitsgruppe für  
regionale Struktur- und  
Umweltforschung GmbH

Stand: 16.07.2025

1:3.500

Kartengrundlage:  
AK 5 grau: LGLN; Auszug aus den  
Geobasisdaten der Niedersächsischen  
Vermessungs- und katasterverwaltung; © 2025





701 E.-Nr. Teilnehmergeinschaft  
Planänderung

**Bodenverbessernde  
Maßnahmen**

Erneuerung der Grünlandnarbe

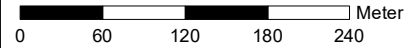
**Wasserbauliche Maßnahmen**

—

**Sonstige Maßnahmen**

—


Maßnahmenfläche




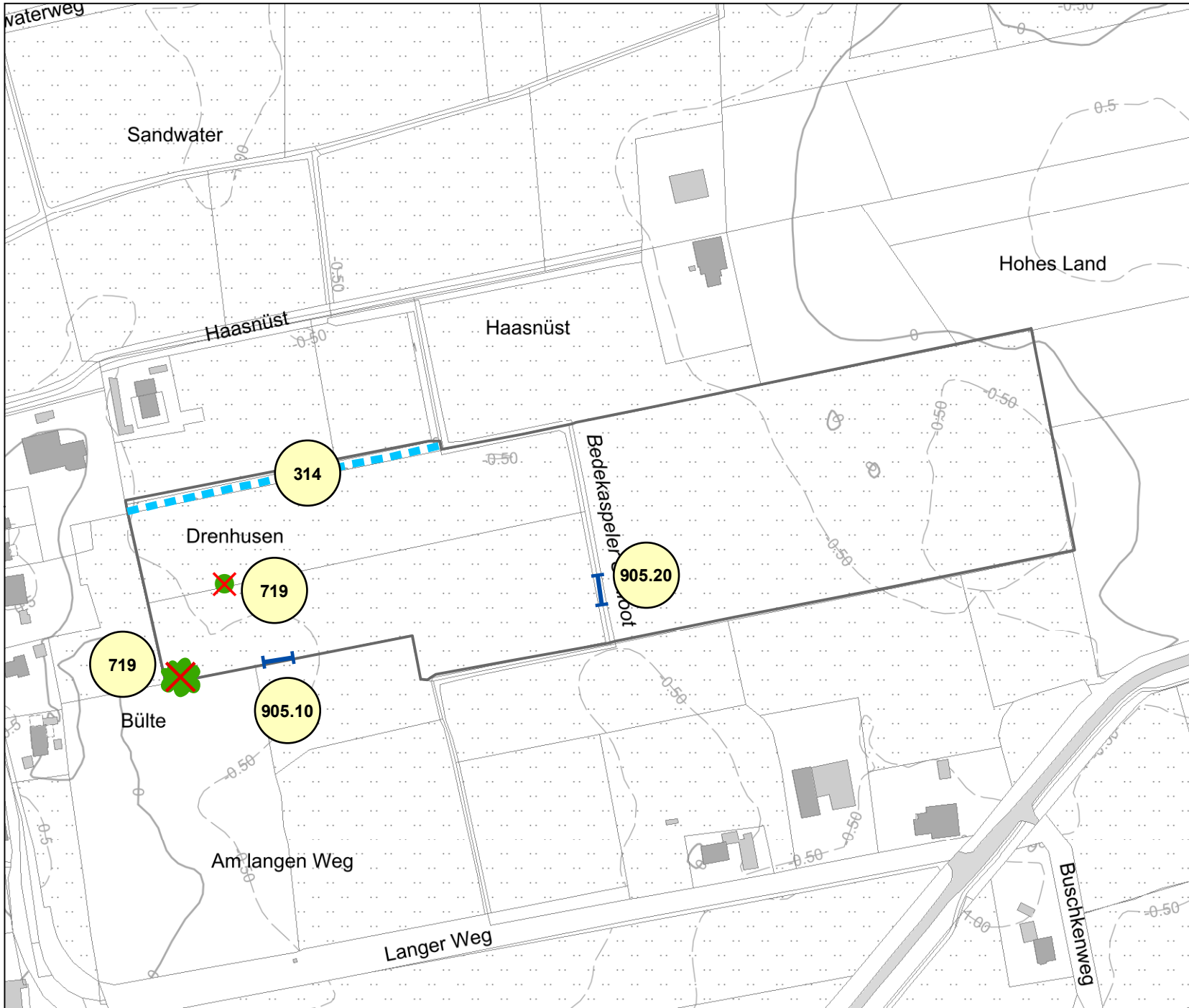
 **Amt für regionale Landesentwicklung Weser-Ems**  
- Geschäftsstelle Aurich -

Vereinfachte Flurbereinigung ArL Verf.-Nr.  
4.2 AUR 2306  
**Großes Meer**  
Landkreis Aurich

**Einzelkarte 1.21 zur 7. Änderung  
des Planes nach § 41 FlurbG - Fläche 20-**

 **Arbeitsgruppe für  
regionale Struktur- und  
Umweltforschung GmbH** Stand: 16.07.2025  
1:5.500

Kartengrundlage:  
AK 5 grau: LGLN; Auszug aus den  
Geobasisdaten der Niedersächsischen  
Vermessungs- und katasterverwaltung; © 2025 



701 E.-Nr. Teilnehmergeinschaft Planänderung

**Bodenverbessernde Maßnahmen**

- Beseitigung einer Baumgruppe
- Beseitigung einer jungen Esche

**Wasserbauliche Maßnahmen**

- Aufreinigung eines Grabens

**Sonstige Maßnahmen**

- Herstellung einer Zufahrt/Überfahrt

Maßnahmenfläche

0 30 60 90 120 Meter

Amt für regionale Landesentwicklung Weser-Ems - Geschäftsstelle Aurich -

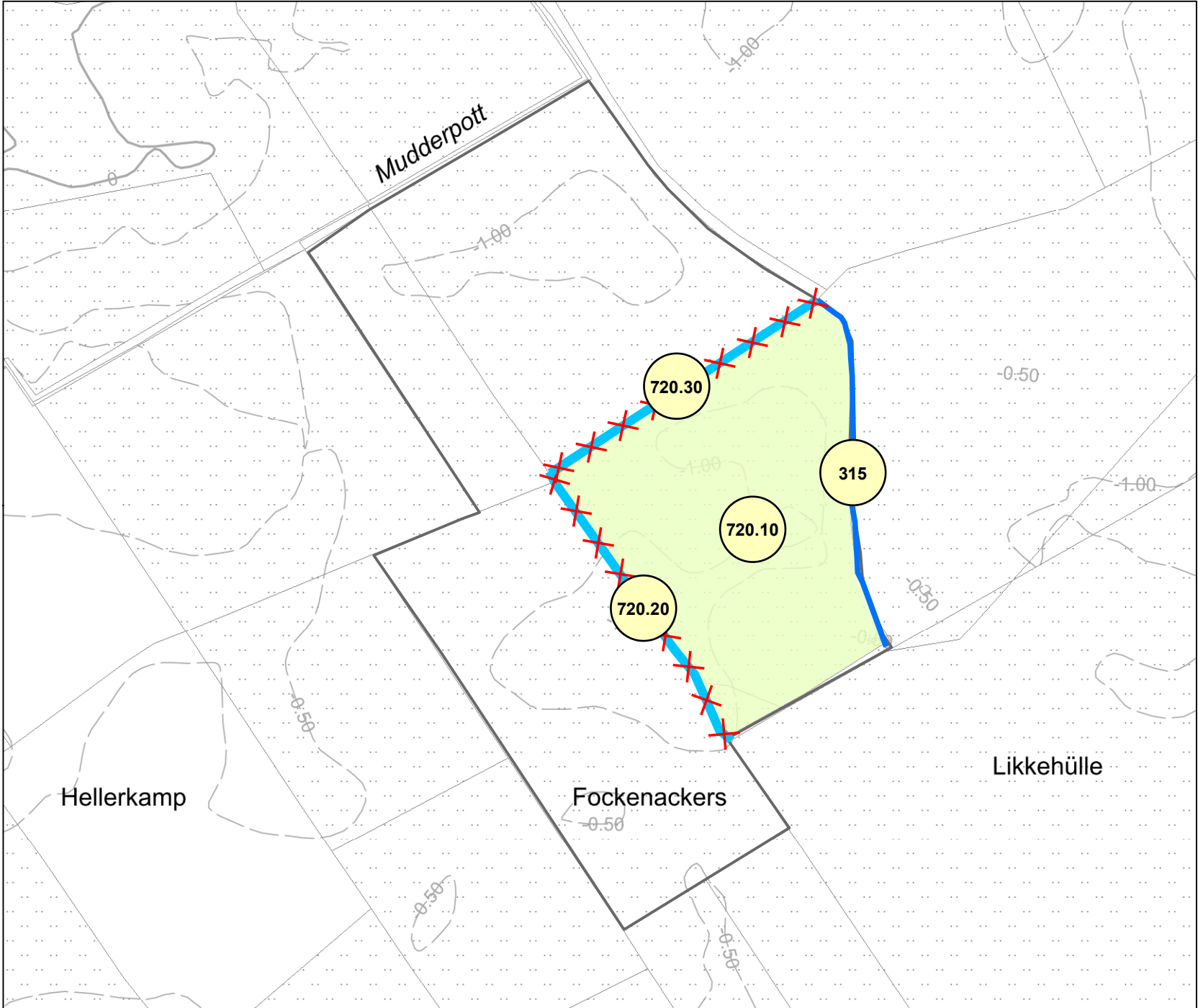
Vereinfachte Flurbereinigung ArL Verf.-Nr. 4.2 AUR 2306  
**Großes Meer**  
 Landkreis Aurich

**Einzelkarte 1.22 zur 7. Änderung des Planes nach § 41 FlurbG - Fläche 21b-**

Arbeitsgruppe für regionale Struktur- und Umweltforschung GmbH Stand: 16.07.2025

1:3.000

Kartengrundlage:  
 AK 5 grau; LGLN; Auszug aus den Geobasisdaten der Niedersächsischen Vermessungs- und katasterverwaltung; © 2025



**701** E.-Nr. Teilnehmergeinschaft Planänderung

**Bodenverbessernde Maßnahmen**

- Erneuerung der Grünlandnarbe
- Verfüllung eines Grabens

**Wasserbauliche Maßnahmen**

- Anlage eines offenen Grabens

**Sonstige Maßnahmen**

- Maßnahmenfläche

0 25 50 75 100 Meter

**Amt für regionale Landesentwicklung Weser-Ems - Geschäftsstelle Aurich -**

Vereinfachte Flurbereinigung  
**Großes Meer**  
 Landkreis Aurich

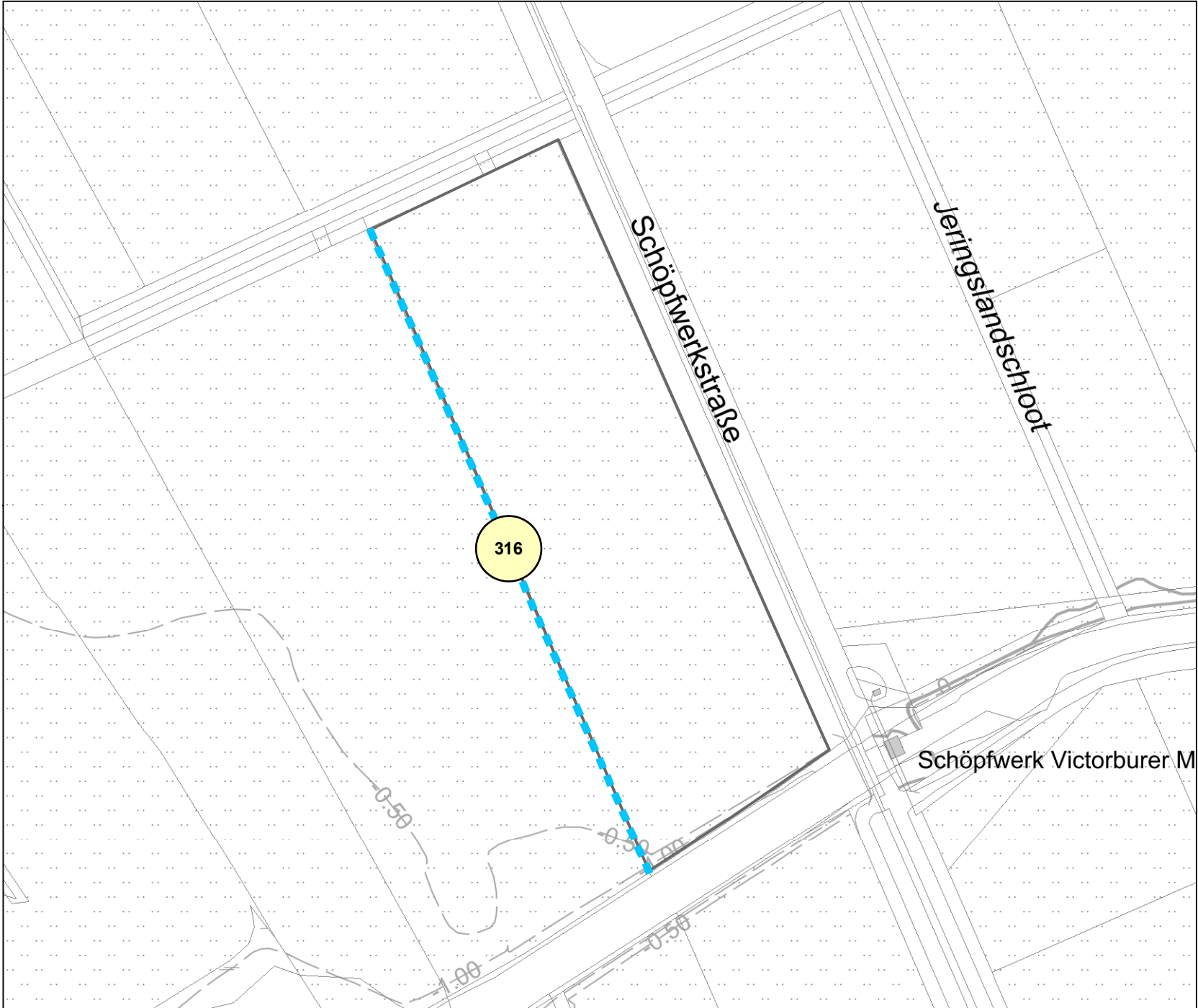
ArL Verf.-Nr. 4.2 AUR 2306

**Einzelkarte 1.23 zur 7. Änderung des Planes nach § 41 FlurbG - Fläche 21c-**

Stand: 16.07.2025  
 1:2.500

Kartengrundlage:  
 AK 5 grau: LGLN; Auszug aus den Geobasisdaten der Niedersächsischen Vermessungs- und katasterverwaltung; © 2025

**LGLN**



701 E.-Nr. Teilnehmergeinschaft  
Planänderung

**Bodenverbessernde Maßnahmen**

—


**Wasserbauliche Maßnahmen**

■ Aufreinigung eines Grabens

**Sonstige Maßnahmen**

—

□ Maßnahmenfläche



 **Amt für regionale Landesentwicklung Weser-Ems**  
- Geschäftsstelle Aurich -

Vereinfachte Flurbereinigung  
**Großes Meer**  
Landkreis Aurich ArL Verf.-Nr.  
4.2 AUR 2306

**Einzelkarte 1.24 zur 7. Änderung  
des Planes nach § 41 FlurbG - Fläche 21d-**

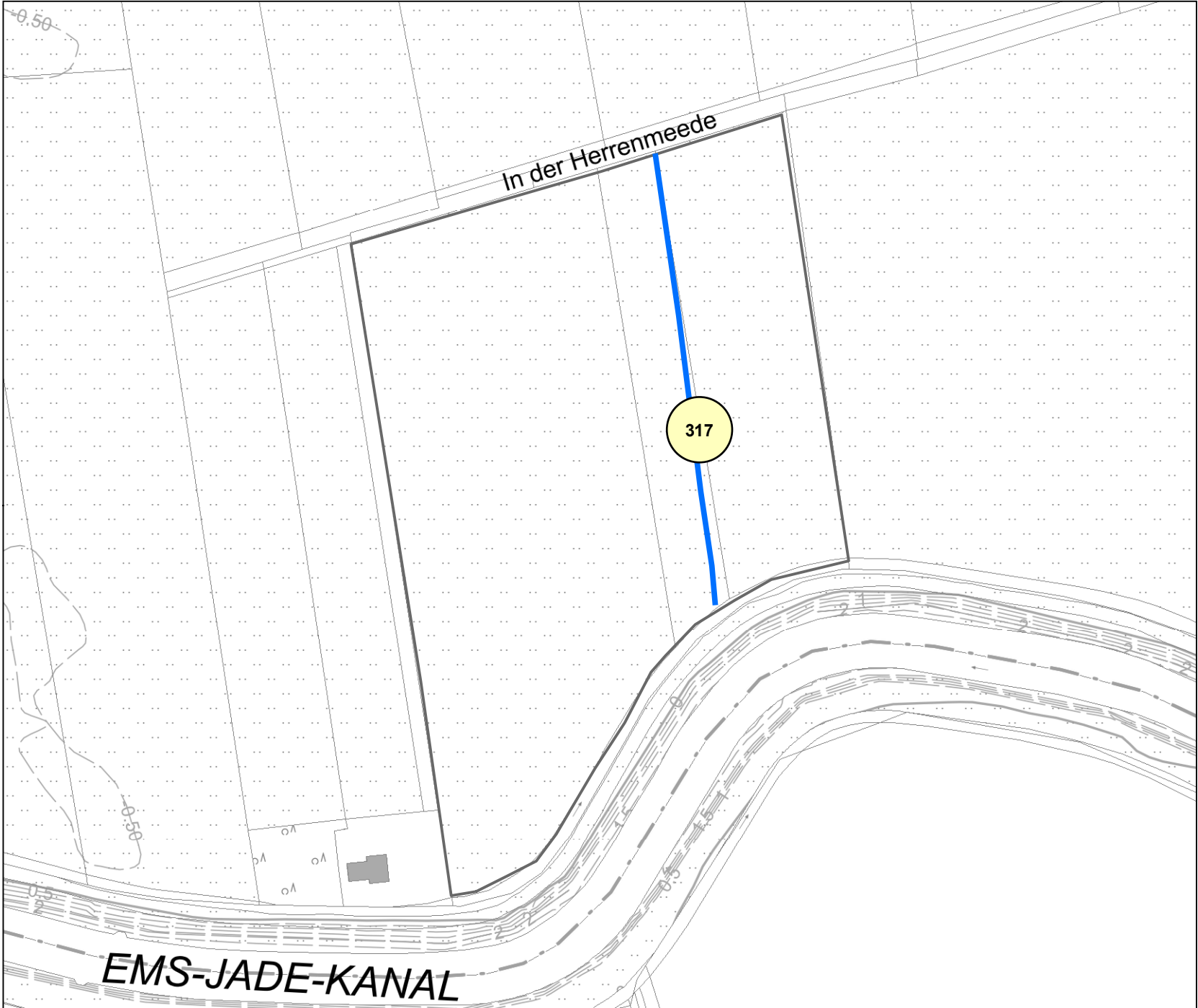


Stand: 16.07.2025

1:2.000

Kartengrundlage:  
AK 5 grau; LGLN; Auszug aus den  
Geobasisdaten der Niedersächsischen  
Vermessungs- und katasterverwaltung; © 2025





701 E.-Nr. Teilnehmergeinschaft  
Planänderung

**Bodenverbessernde Maßnahmen**

—

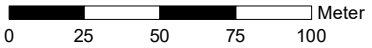
**Wasserbauliche Maßnahmen**

— Anlage eines offenen Grabens

**Sonstige Maßnahmen**

—

▭ Maßnahmenfläche




 **Amt für regionale Landesentwicklung Weser-Ems**  
- Geschäftsstelle Aurich -

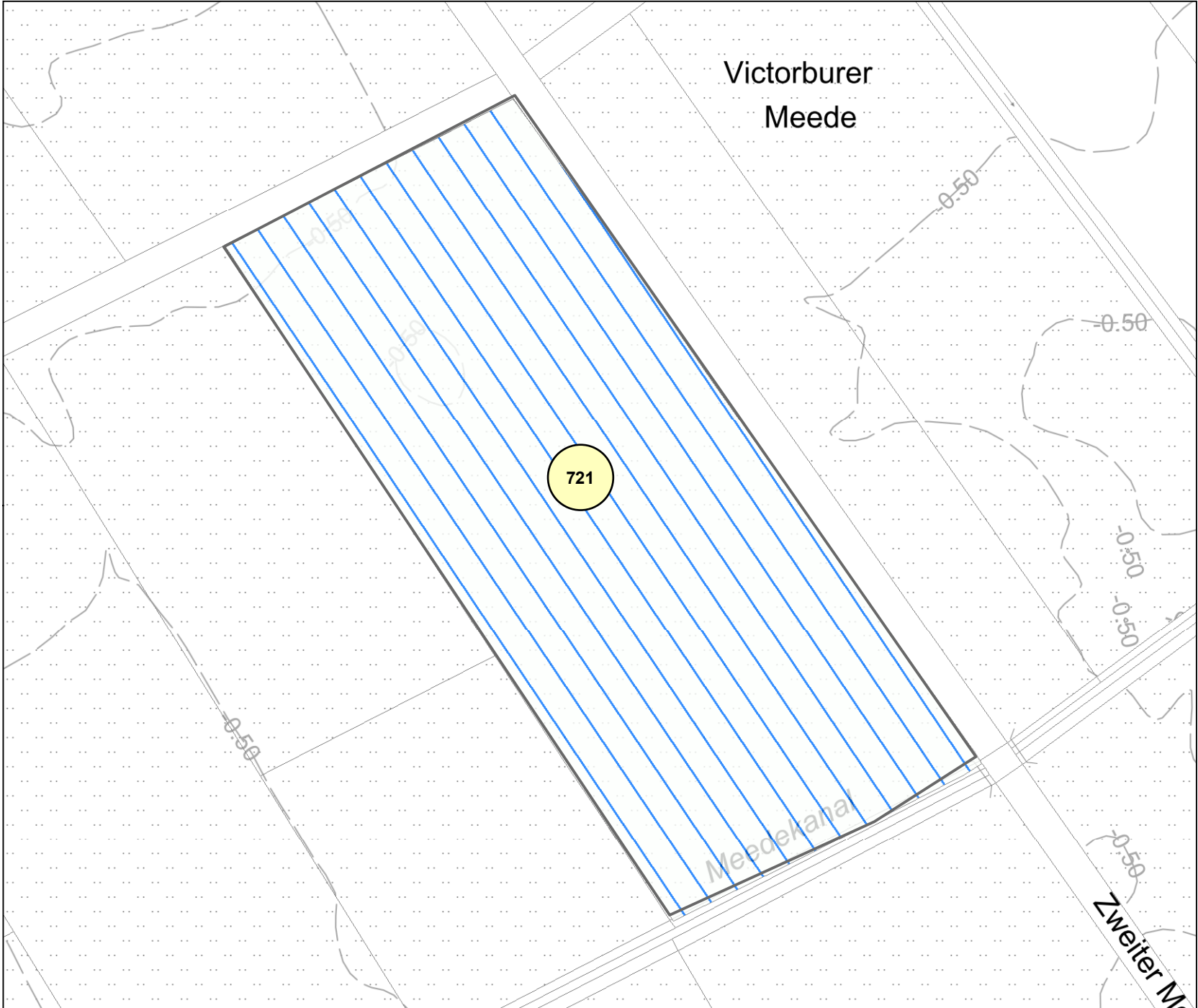
Vereinfachte Flurbereinigung ArL Verf.-Nr.  
4.2 AUR 2306  
**Großes Meer**  
Landkreis Aurich

**Einzelkarte 1.25 zur 7. Änderung  
des Planes nach § 41 FlurbG - Fläche 22-**

 **Arbeitsgruppe für regionale Struktur- und Umweltforschung GmbH** Stand: 16.07.2025  
1:2.500


Kartengrundlage:  
AK 5 grau; LGLN; Auszug aus den  
Geobasisdaten der Niedersächsischen  
Vermessungs- und katasterverwaltung; © 2025 

**EMS-JADE-KANAL**



701 E.-Nr. Teilnehmergeinschaft  
Planänderung

**Bodenverbessernde Maßnahmen**

 Erneuerung der vorhandenen Dränage


**Wasserbauliche Maßnahmen**

—

**Sonstige Maßnahmen**

—

 Maßnahmenfläche



 Amt für regionale Landesentwicklung Weser-Ems  
- Geschäftsstelle Aurich -

Vereinfachte Flurbereinigung ArL Verf.-Nr.  
4.2 AUR 2306  
**Großes Meer**  
Landkreis Aurich

**Einzelkarte 1.26 zur 7. Änderung  
des Planes nach § 41 FlurbG - Fläche 25-**

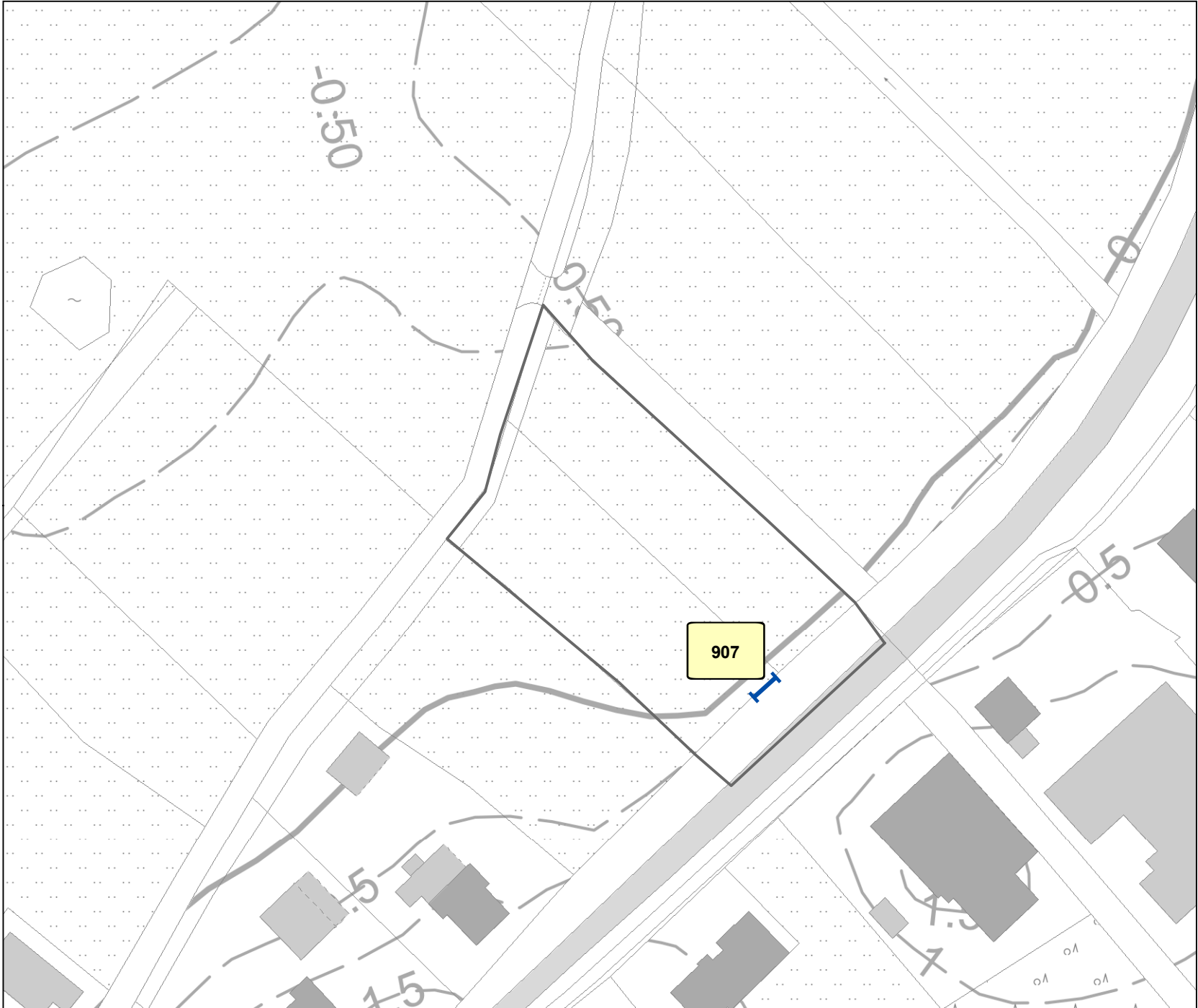
 Arbeitsgruppe für  
regionale Struktur- und  
Umweltforschung GmbH

Stand: 16.07.2025

1:2.000

Kartengrundlage:  
AK 5 grau: LGLN: Auszug aus den  
Geobasisdaten der Niedersächsischen  
Vermessungs- und katasterverwaltung; © 2025





**907** E-Nr. anderer Maßnahmenträger  
Planänderung

**Bodenverbessernde Maßnahmen**

—

**Wasserbauliche Maßnahmen**

—

**Sonstige Maßnahmen**

Herstellung einer Zufahrt/Überfahrt

Maßnahmenfläche



**Amt für regionale Landesentwicklung Weser-Ems**  
- Geschäftsstelle Aurich -

Vereinfachte Flurbereinigung  
**Großes Meer**  
Landkreis Aurich

ArL Verf.-Nr.  
4.2 AUR 2306

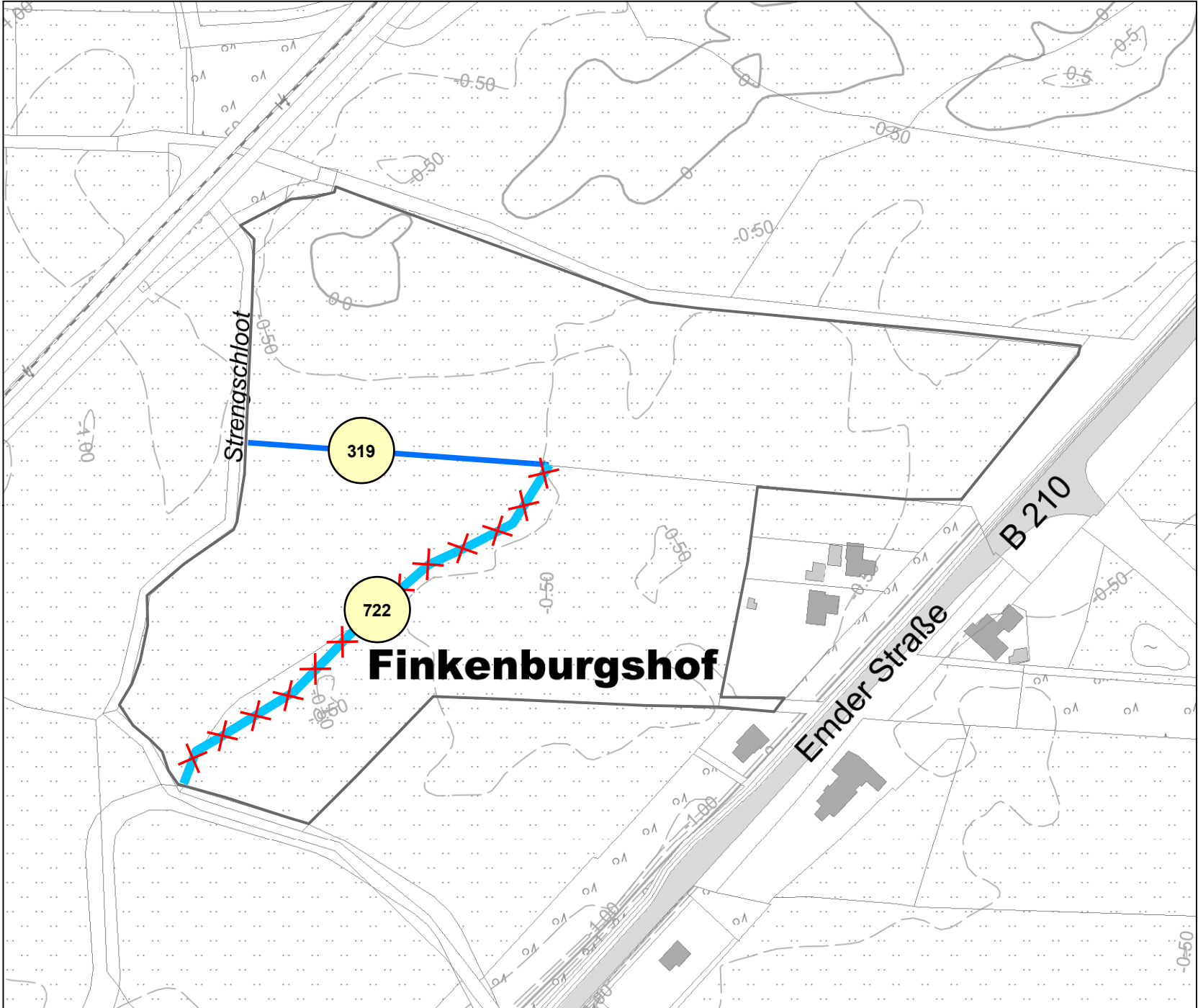
**Einzelkarte 1.27 zur 7. Änderung  
des Planes nach § 41 FlurbG - Fläche 27-**

**Arbeitsgruppe für regionale Struktur- und Umweltforschung GmbH**

Stand: 16.07.2025  
1:1.000

Kartengrundlage:  
AK 5 grau: LGLN: Auszug aus den  
Geobasisdaten der Niedersächsischen  
Vermessungs- und katasterverwaltung; © 2025

**LGLN**



701 E.-Nr. Teilnehmergeinschaft  
Planänderung

**Bodenverbessernde  
Maßnahmen**


Verfüllung eines Grabens

**Wasserbauliche Maßnahmen**

Anlage eines offenen Grabens

**Sonstige Maßnahmen**

Maßnahmenfläche



Amt für regionale Landesentwicklung Weser-Ems  
- Geschäftsstelle Aurich -

Vereinfachte Flurbereinigung ArL Verf.-Nr.  
4.2 AUR 2306  
**Großes Meer**  
Landkreis Aurich

**Einzelkarte 1.28 zur 7. Änderung  
des Planes nach § 41 FlurbG - Fläche 28-**



Stand: 16.07.2025

1:2.500


Kartengrundlage:  
AK 5 grau: LGLN; Auszug aus den  
Geobasisdaten der Niedersächsischen  
Vermessungs- und katasterverwaltung; © 2025





701 E.-Nr. Teilnehmergeinschaft  
Planänderung

**Bodenverbessernde  
Maßnahmen**

 Verrohrung eines Gewässers


**Wasserbauliche Maßnahmen**

—

**Sonstige Maßnahmen**

—


 Maßnahmenfläche




 Amt für regionale Landesentwicklung Weser-Ems  
- Geschäftsstelle Aurich -

Vereinfachte Flurbereinigung  
**Großes Meer**  
Landkreis Aurich ArL Verf.-Nr.  
4.2 AUR 2306

**Einzelkarte 1.29 zur 7. Änderung  
des Planes nach § 41 FlurbG - Fläche 29-**


 Stand: 16.07.2025  
1:2.500

Kartengrundlage:  
AK 5 grau: LGLN; Auszug aus den  
Geobasisdaten der Niedersächsischen  
Vermessungs- und katasterverwaltung; © 2025 



701 E.-Nr. Teilnehmergeinschaft  
Planänderung

**Bodenverbessernde Maßnahmen**

 Instandsetzung der vorhandenen  
Dränage

**Wasserbauliche Maßnahmen**

—

**Sonstige Maßnahmen**

—


 Maßnahmenfläche




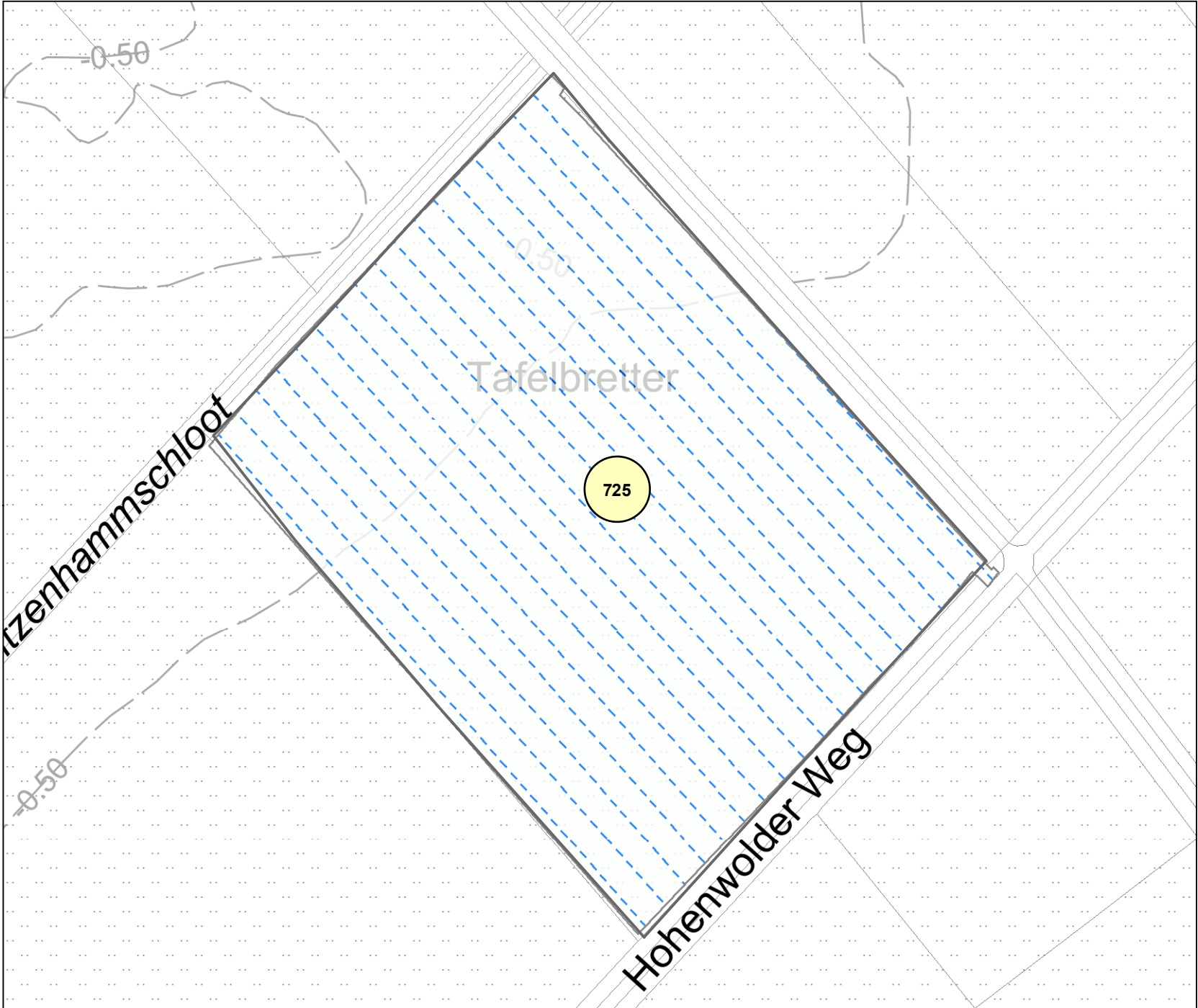
 Amt für regionale Landesentwicklung Weser-Ems  
- Geschäftsstelle Aurich -

Vereinfachte Flurbereinigung ArL Verf.-Nr.  
4.2 AUR 2306  
**Großes Meer**  
Landkreis Aurich

**Einzelkarte 1.30 zur 7. Änderung  
des Planes nach § 41 FlurbG - Fläche 30-**


 Arbeitsgruppe für  
regionale Struktur- und  
Umweltforschung GmbH Stand: 16.07.2025  
1:4.500

Kartengrundlage:  
AK 5 grau: LGLN: Auszug aus den  
Geobasisdaten der Niedersächsischen  
Vermessungs- und katasterverwaltung; © 2025 



701 E.-Nr. Teilnehmergeinschaft  
Planänderung

**Bodenverbessernde  
Maßnahmen**

 Neuanlage einer Drainage

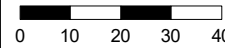
**Wasserbauliche Maßnahmen**

—

**Sonstige Maßnahmen**

—

 Maßnahmenfläche

 Meter  
0 10 20 30 40



 Amt für regionale Landesentwicklung Weser-Ems  
- Geschäftsstelle Aurich -

Vereinfachte Flurbereinigung ArL Verf.-Nr.  
4.2 AUR 2306  
**Großes Meer**  
Landkreis Aurich

**Einzelkarte 1.31 zur 7. Änderung  
des Planes nach § 41 FlurbG - Fläche 31-**

 Arbeitsgruppe für  
regionale Struktur- und  
Umweltforschung GmbH

Stand: 16.07.2025

1:1.500


Kartengrundlage:  
AK 5 grau: LGLN: Auszug aus den  
Geobasisdaten der Niedersächsischen  
Vermessungs- und katasterverwaltung; © 2025





701 E.-Nr. Teilnehmergeinschaft  
Planänderung

**Bodenverbessernde Maßnahmen**

 Fräsen, Flachumbruch und Planierung,  
Erneuerung der vorhandenen Drainage  
und Neuansaat


**Wasserbauliche Maßnahmen**

—

**Sonstige Maßnahmen**

—

 Maßnahmenfläche



 Amt für regionale Landesentwicklung Weser-Ems  
- Geschäftsstelle Aurich -

Vereinfachte Flurbereinigung ArL Verf.-Nr.  
4.2 AUR 2306  
**Großes Meer**  
Landkreis Aurich

**Einzelkarte 1.32 zur 7. Änderung  
des Planes nach § 41 FlurbG - Fläche 32-**

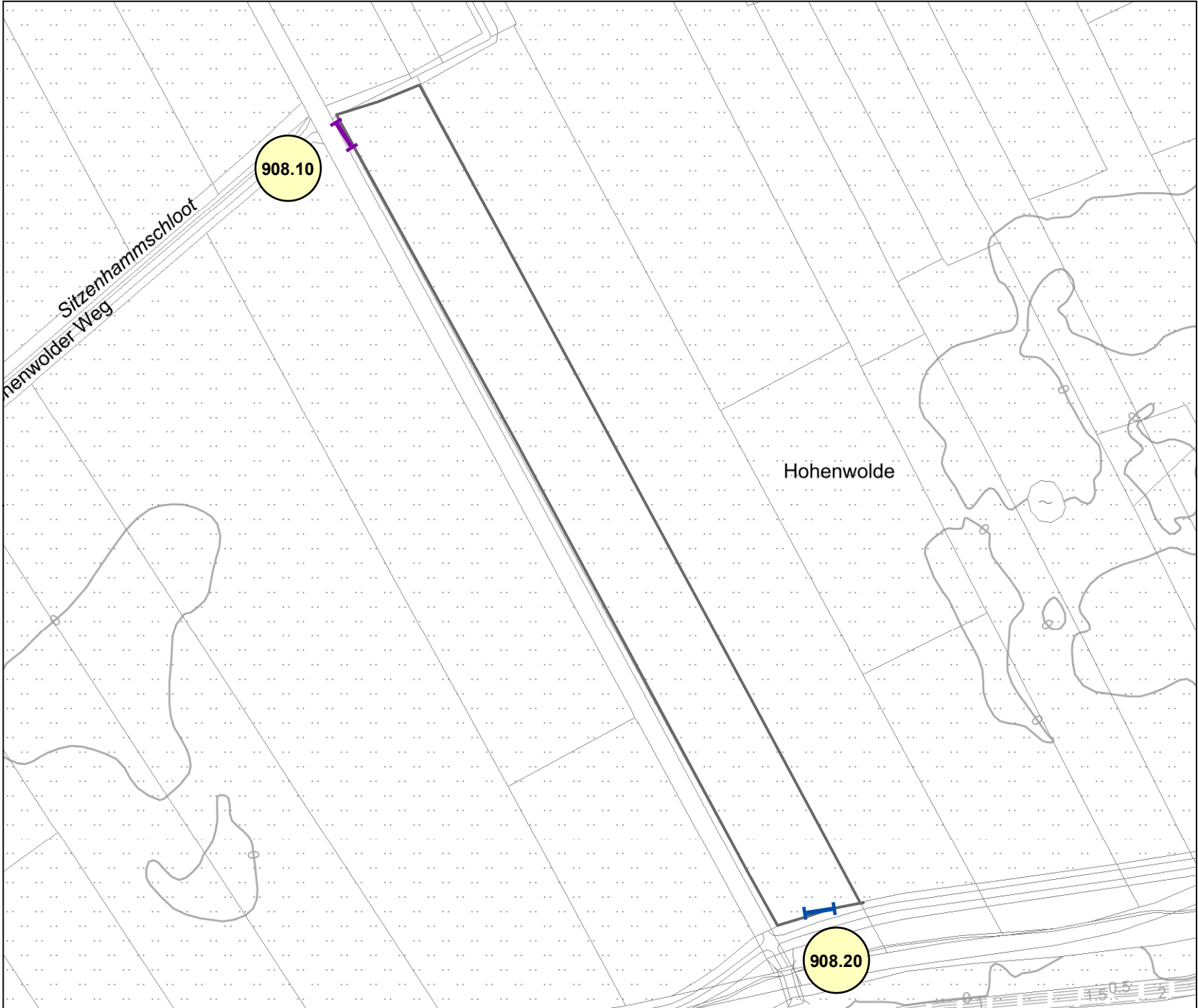
 Arbeitsgruppe für  
regionale Struktur- und  
Umweltforschung GmbH

Stand: 16.07.2025

1:2.500

Kartengrundlage:  
AK 5 grau; LGLN: Auszug aus den  
Geobasisdaten der Niedersächsischen  
Vermessungs- und katasterverwaltung; © 2025





701 E.-Nr. Teilnehmergeinschaft  
Planänderung



**Bodenverbessernde Maßnahmen**

—


**Wasserbauliche Maßnahmen**

—

**Sonstige Maßnahmen**

-  Erneuerung einer Zufahrt/Überfahrt
-  Herstellung einer Zufahrt/Überfahrt

 Maßnahmenfläche



 Amt für regionale Landesentwicklung Weser-Ems  
- Geschäftsstelle Aurich -

Vereinfachte Flurbereinigung  
**Großes Meer**  
Landkreis Aurich

ArL Verf.-Nr.  
4.2 AUR 2306

**Einzelkarte 1.33 zur 7. Änderung  
des Planes nach § 41 FlurbG - Fläche 33-**

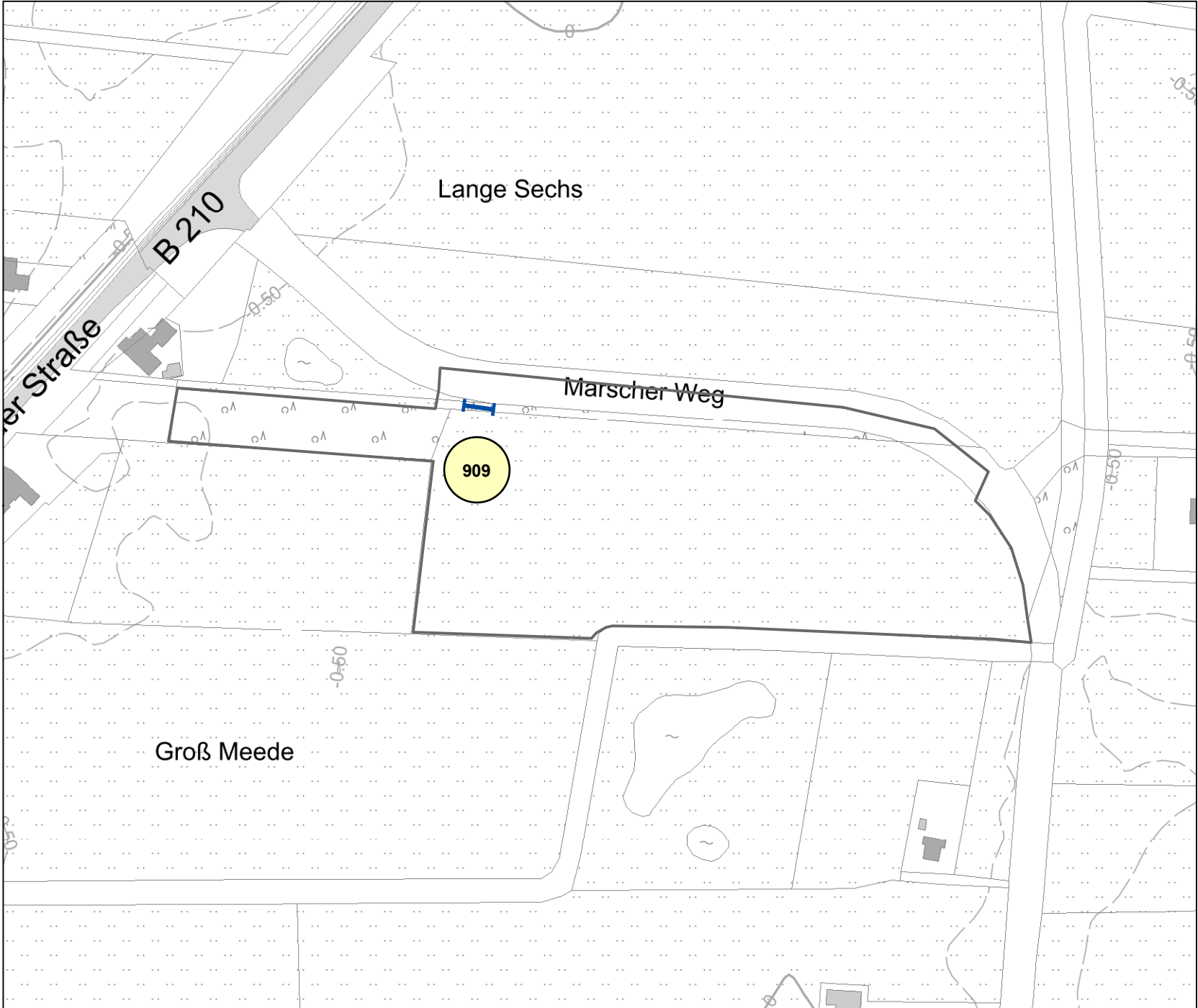
 Arbeitsgruppe für  
regionale Struktur- und  
Umweltforschung GmbH

Stand: 16.07.2025

1:3.000

Kartengrundlage:  
AK 5 grau: LGLN: Auszug aus den  
Geobasisdaten der Niedersächsischen  
Vermessungs- und katasterverwaltung; © 2025





701 E.-Nr. Teilnehmergeinschaft  
Planänderung


**Bodenverbessernde Maßnahmen**

—

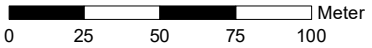
**Wasserbauliche Maßnahmen**

—

**Sonstige Maßnahmen**

 Herstellung einer Zufahrt/Überfahrt

 Maßnahmenfläche



 Amt für regionale Landesentwicklung Weser-Ems  
- Geschäftsstelle Aurich -

Vereinfachte Flurbereinigung  
**Großes Meer**  
Landkreis Aurich ArL Verf.-Nr.  
4.2 AUR 2306

**Einzelkarte 1.34 zur 7. Änderung  
des Planes nach § 41 FlurbG - Fläche 34-**

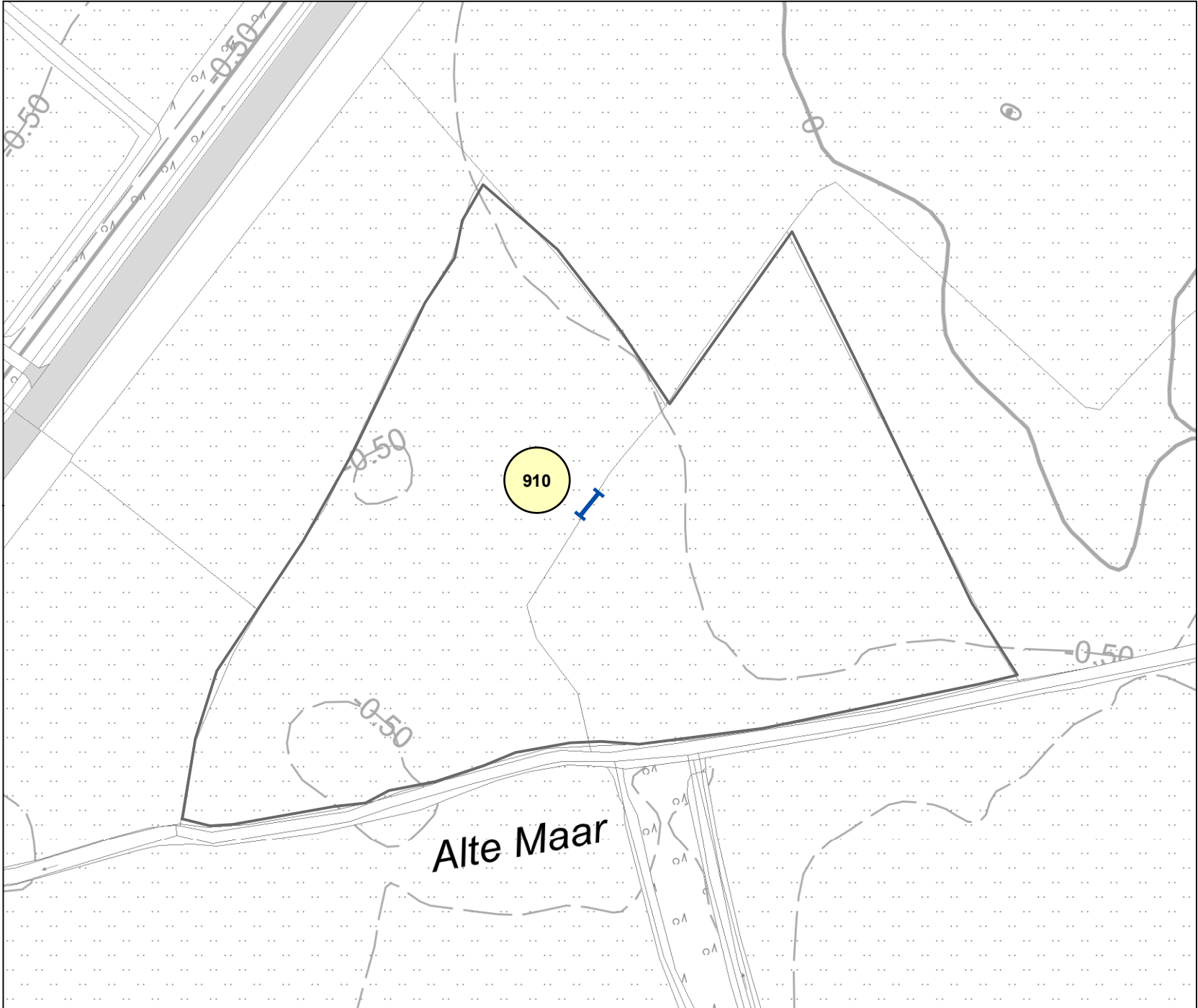


Stand: 16.07.2025

1:2.500

Kartengrundlage:  
AK 5 grau: LGLN; Auszug aus den  
Geobasisdaten der Niedersächsischen  
Vermessungs- und katasterverwaltung; © 2025





701 E.-Nr. Teilnehmergeinschaft  
Planänderung


**Bodenverbessernde Maßnahmen**


—


**Wasserbauliche Maßnahmen**

—

**Sonstige Maßnahmen**

 Herstellung einer Zufahrt/Überfahrt

 Maßnahmenfläche



 Amt für regionale Landesentwicklung Weser-Ems  
- Geschäftsstelle Aurich -

Vereinfachte Flurbereinigung  
**Großes Meer**  
Landkreis Aurich

ArL	Verf.-Nr.
4.2 AUR	2306

**Einzelkarte 1.35 zur 7. Änderung  
des Planes nach § 41 FlurbG - Fläche 35-**

	Stand: 16.07.2025
	1:1.500

Kartengrundlage:  
AK 5 grau: LGLN; Auszug aus den  
Geobasisdaten der Niedersächsischen  
Vermessungs- und katasterverwaltung; © 2025

