

ArL	Verf.-Nr.
4.2	2306

Vereinfachte Flurbereinigung Großes Meer - 7. Änderung des Planes nach § 41 FlurbG

II. Verzeichnis der Anlagen und Festsetzungen (VdAF)

Inhalt	Seite
1. Allgemeine Festsetzungen	II - 1
2. Abkürzungsverzeichnis / Darstellung der Abmessungen	II - 2

Verzeichnis der Anlagen und Festsetzungen

3. Verkehrsanlagen	II - 10
4. Wasserbauliche Anlagen	II - 21
5. Landschaftsgestaltende Anlagen	II - 31
6. Bodenverbessernde Maßnahmen (Planinstandsetzungsmaßnahmen)	II - 41
7. Sonstige Anlagen	II - 60

ArL	Verf.-Nr.
4.2	2306

Vereinfachte Flurbereinigung Großes Meer - 7. Änderung des Planes nach § 41 FlurbG

1. Allgemeine Festsetzungen

Das Verzeichnis enthält nur die planfestzustellenden Anlagen einschließlich der sie betreffenden Festsetzungen. Es besteht aus diesen allgemeinen Festsetzungen und den in Tabellenform zusammengestellten und auf die einzelnen Anlagen bezogenen besonderen Festsetzungen.

Öffentliche und gemeinschaftliche Anlagen, die unverändert erhalten bleiben, sind in diesem Verzeichnis nicht enthalten; sie werden nur soweit kartenmäßig nachgewiesen, wie es für das Verständnis des Planes nach § 41 FlurbG erforderlich ist.

Fremdplanungen, die nicht an der flurbereinigungsrechtlichen Planfeststellung teilnehmen, sind in diesem Verzeichnis nicht enthalten; sie werden ebenfalls nur kartenmäßig nachgewiesen, wenn dies für das Verständnis des Planes nach § 41 FlurbG erforderlich ist.

Hinsichtlich Lage und Linienführung der Anlagen gelten die Darstellungen in der Karte. Hinsichtlich der Daten zu Bestand und Ausbau der Anlagen gelten die Angaben in diesem Verzeichnis.

Neu angelegte und veränderte Zufahrten und Zugänge zu Bundes-, Landes-, Kreis- und Gemeindestraßen sind nur in der Karte dargestellt, sonstige bestehende Zufahrten und Zugänge sind nur dann in der Karte dargestellt, wenn ihre Lage bekannt ist. Soweit die Lage zum Zeitpunkt der Planung noch nicht eindeutig festgelegt werden kann, wird im Erläuterungsbericht auf betroffene Straßenbereiche gesondert eingegangen und die Anlegung neuer Zufahrten und Zugänge dem Grunde und Umfang nach beschrieben und festgelegt. Die endgültige Lage wird vor Baubeginn mit der Straßenbauverwaltung abgestimmt.

Vorhandene Bauwerke sind nur in der Karte dargestellt. Geplante Bauwerke sind in der Karte als gemeinschaftliche oder öffentliche Anlage dargestellt. Im Verzeichnis sind die dazugehörenden Abmessungen angegeben. Die in Gewässern II. und III. Ordnung geplante Durchlassbauwerke für Straßen- und Wege sind im Verzeichnis bei den Verkehrsanlagen aufgeführt.

Bei Festsetzungen im Gewässerbau, die einer detaillierten Darstellung in Form von Längs- und Querprofilen bedürfen, wird im Verzeichnis auf etwaige Einzelentwürfe hingewiesen

Die Festlegung eines zukünftigen Unterhaltungspflichtigen und zukünftigen Eigentümers ist nicht Bestandteil der Planfeststellung und wird spätestens vor Beginn der Herstellung der jeweiligen Anlage geregelt.

ArL	Verf.-Nr.
4.2	2306

Vereinfachte Flurbereinigung Großes Meer - 7. Änderung des Planes nach § 4 FlurbG

2. Abkürzungsverzeichnis/ Darstellungen der Abmessungen

2.1 Entwurfsnummer

(Spalte 1 VdAF)

Die Entwurfsnummer (E.Nr.) dient in der Karte zum Plan nach § 41 FlurbG zur eindeutigen Identifizierung einer Anlage, die durch die Teilnehmergeinschaft oder einem anderen Maßnahmenträger im Flurbereinigungsverfahrensbereich hergestellt werden soll.

Die E.Nr. dient gleichzeitig als Ordnungsmerkmal für die weiteren Unterlagen zum Plan nach § 41 FlurbG; insbesondere (VdAF Verzeichnis der Anlagen und Festsetzungen), dem VdAE (Verzeichnis der Ausgleichs- und Ersatzmaßnahmen), sowie der Kostenberechnung.

a) Die **E.Nrn.** werden in folgende Bereiche getrennt dargestellt:

1 – 299	Verkehrsanlagen (davon sollen 1 - 99 für öffentliche Anlagen reserviert sein)
300 – 499	Gewässer
500 – 699	Landschaftsgestaltende Anlagen
700 – 799	Bodenverbessernde Maßnahmen
800 – 899	Dorferneuerung, soweit nicht 1 – 699
900 – 999	Sonstige Anlagen

b) Es werden

- **Bauwerke** gesondert mit E.Nrn. erfasst
- nur planfeststellungsrelevante Anlagen in der Karte mit einer E.Nr. versehen
- vorhandene Anlagen nur ausnahmsweise für den Fall mit einer E.Nr. versehen, dass z.B. in einer Variantendiskussion Bezug zu einem vorhandenen Weg hergestellt werden muss.

c) Sollen z.B. verschiedene Baumaßnahmen an einem Weg durchgeführt werden, wird diese Maßnahme in einzelne **Bauabschnitte** gegliedert. Jeder Bauabschnitt erhält eine gesonderte E.Nr. (z.B. 100.10, 100.20, 100.30, 100.40 usw.)

d) **Bauwerke** erhalten in diesen Bauabschnitten gesonderte E.Nrn.; d.h. die zweite Stelle nach dem Komma beziffert das Bauwerk. (z.B. im Bauabschnitt 100.10 gibt es die Bauwerke 100.11, 100.12, und 100.13.)

e) Hat das Bauwerk keinen Bezug zu einer direkten Maßnahme, erhält es die E.Nr. einer in der Nähe liegenden Maßnahme bzw. die E.Nr. einer im Bestand nachrichtlich dargestellten Anlage mit der entsprechenden Unternummer in der zweiten Stelle nach dem Komma.

2.2 Verkehrsanlagen

2.2.1 Schienenbahnen

(Spalte 2 VdAF)

DB	Deutsche Bahn
NE	Nicht bahneigene Eisenbahn (Privatbahnen)

ArL	Verf.-Nr.
4.2	2306

Vereinfachte Flurbereinigung Großes Meer - 7. Änderung des Planes nach § 4 FlurbG

2.2.2 Übergeordnete Straßen

(Spalte 2 VdAF)

A 250	Bundesautobahn mit Nr.
B 75	Bundesstraße mit Nr.
L 200	Landesstraße mit Nr.
K 226	Kreisstraße mit Nr.

2.2.3 Ländliche Straßen

(Spalte 2 VdAF)

G	Gemeindestraße
---	----------------

2.2.4 Ländliche Wege

(Spalte 2 VdAF)

V	Verbindungsweg
---	----------------

Feldwege:

WW	Wirtschaftsweg
WW/Wald	Weg, der auch der Erschließung und der Bewirtschaftung von Waldflächen dient, erhält den Zusatz = /Wald
GW	Grünweg

Waldwege:

FW	Fahrweg
RW	Rückeweg

2.2.5 Sonstige Wege

(Spalte 2 VdAF)

Ra	Radweg
Fu	Fußweg
Re	Reitweg
Wa	Wanderweg

2.2.6 Befestigungsart

(Spalte 6 VdAF)

Gemäß Richtlinien für den ländlichen Wegebau (RLW 1999), Heft 137/1999)

SB	Schwere Befestigung (Standardbauweisen nach RLW, Bild 8.2, Spalten 1 – 3)
MSB	Mittelschwere Befestigung (Standardbauweisen nach RLW, Bild 8.2, Spalten 4 – 6)
LB	Leichte Befestigung (Standardbauweisen nach RLW, Bild 8.2, Spalten 7 – 9, Zeile 2)
EB	Einfachbefestigung (Standardbauweisen nach RLW, Bild 8.2, Spalten 7 – 9, Zeile 1)
UB	unbefestigt = Erdbau (Tz.: 9.1 RLW)

ArL	Verf.-Nr.
4.2	2306

Vereinfachte Flurbereinigung Großes Meer - 7. Änderung des Planes nach § 4 FlurbG

2.2.7 Bauweise

(Spalte 6 VdAF)

(B)	Betondecke
(Bit)	Bituminöse Decke
(DmB)	Decke mit Bindemittel (z.B. Tränkdecken)
(DoB)	Decke ohne Bindemittel
(HGD)	Hydraulisch gebundene Decken
(HGTD)	Hydraulisch gebundene Tragdeckschichten
(OD)	ohne Deckschicht, ohne Bindemittel
(PB)	Pflasterdecke in Betonstein
(PK)	Pflasterdecke in Klinker
(PN)	Pflasterdecke in Naturstein
(SpB)	Spurbahn in Beton
(SpPB)	Spurbahn in Betonsteinpflaster
(PBR)	Pflasterdecke in Rasenverbundsteinen
(PB+PBR+PB)	Pflasterdecke (Spuren in PB, Mittelstreifen in PBR)
(SpBR)	Spurbahn in Rasenverbundsteinen
(SpBit)	Spurbahn bituminös

2.3 Gewässer

(Spalte 2 VdAF)

I.0	Gewässer I. Ordnung
II.0	Gewässer II. Ordnung
III.0	Gewässer III. Ordnung
-	Gräben, die nicht Gewässer II. oder III. Ordnung sind

2.4 Art des Bauwerkes in Straßen, Wegen und Gewässern (Spalte 2 VdAF)

BB	Betonbrücke
Drs	Dränsammler
GD	Gewölbedurchlass
HB	Holzbrücke
MD	Maulprofil-Durchlass
PD	Plattendurchlass
R	Rückstauklappe
RaD	Rahmendurchlass
RD	Rohrdurchlass
RHB	Rückhaltebecken
RK	Regenwasserkanal
RL	Rohrleitung
Sa	Sohlabsturz
Sf	Sandfang
Ssch	Sohlschalen
StB	Stahlbrücke

ArL	Verf.-Nr.
4.2	2306

Vereinfachte Flurbereinigung Großes Meer - 7. Änderung des Planes nach § 4 FlurbG

Sü Sohlübergang

2.5 Art der landschaftsgestaltenden Anlage (Spalte 2 VdAF)

Am Ausgleichsmaßnahme
Em Ersatzmaßnahme
Gm Gestaltungsmaßnahme

2.6 Art der bodenverbessernden Anlage (Spalte 6 VdAF)

Dr Dränung
Tk Tiefkultur
Fk Flachkultur
Gb Beseitigung eines Gehölzes
Gv Verfüllung eines Gewässers, Verrohrung eines Gewässers

2.7 Maße und Zeichen (Spalten 3 und 5 VdAF)

2.7.1 Straßen und Wege

RQ Regelquerschnitt
K Kronenbreite
F Fahrbahnbreite
WS Wegeseitengraben

2.7.2 Gewässer einschl. Bauwerke

RP Regelprofil
NP naturnahes Profil
N Böschungsneigung (1 : n)
S Sohlbreite (m)
BK Brückenklasse
I Inhalt (Speichervolumen) m³
DN Nennweite (mm)
B Lichte Weite (m)
H Lichte Höhe (m)

2.7.3 Maße

m Meter
m² Quadratmeter
m³ Kubikmeter
ha Hektar
St Stück

ArL	Verf.-Nr.
4.2	2306

Vereinfachte Flurbereinigung Großes Meer - 7. Änderung des Planes nach § 4 FlurbG

2.7.4 Sonstige Angaben

E.Nr.	Entwurfsnummer
Plafe	Planfeststellung
Plagen	Plangenehmigung
F-Plan	Flächennutzungsplan
B-Plan	Bebauungsplan
Tlw.	Teilweise
ur	unregelmäßig
sh.	siehe dort
uv	unverändert
Bw.-Nr.	Bauwerksnummer in Planfeststellungen anderer Träger
DE	Dorferneuerungsplan
A	Aussiedlung
ÖBB	Ökologische Baubegleitung
grau	bereits genehmigte Maßnahmen
<i>grau und kursiv</i>	Anmerkungen, die dem Verständnis dienen
schwarz	Angaben aus vorherigen Planungen, die für die Maßnahmen der 7. Änderung des Planes nach § 41 FlurbG relevant sind
rot	Maßnahmen der 7. Änderung des Planes nach § 41 FlurbG

2.8 Für die Abmessungen der Anlagen gelten folgende Darstellungen

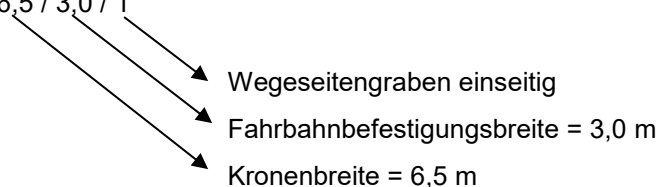
2.8.1 Straßen, Wege

Regelquerschnitt (Spalte 6 VdAF)
 Kronenbreite (m) / Fahrbahnbefestigungsbreite (m) Wegeseitengraben (Anzahl)
 RQ K / F / WS

Dabei bedeutet:

WS = 0	kein Wegeseitengraben
WS = 1	Wegeseitengraben einseitig
WS = 2	Wegeseitengraben beidseitig

Beispiel: RQ 6,5 / 3,0 / 1



ArL	Verf.-Nr.
4.2	2306

Vereinfachte Flurbereinigung Großes Meer - 7. Änderung des Planes nach § 4 FlurbG

2.8.2 Gewässer

Die vorhandenen Abmessungen (Spalte 6 VdAF) der Gewässer ergeben sich aus folgender Schreibweise:

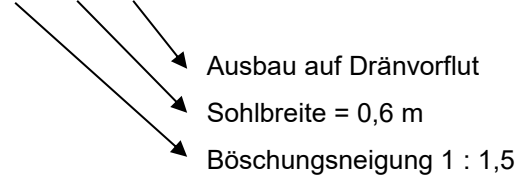
a. Regelprofil (Spalte 6 VdAF)

Böschungsneigung (1 : n) Sohlbreite (m) Ausbautiefe (0 oder Dr)

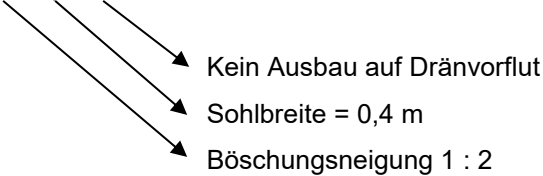
Dabei bedeutet:

- Dr = Dräntiefe
- 0 = keine Dräntiefe
- RP n / s / Dr

Beispiel A: RP 1,5 / 0,6 / Dr



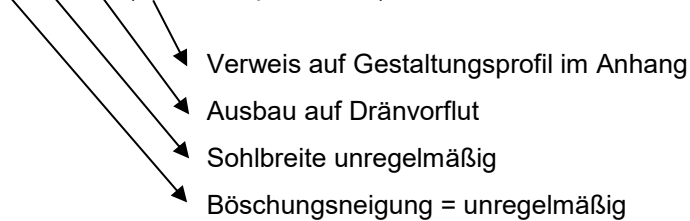
Beispiel B: RP 2 / 0,4 / 0



Beim Regelprofil gilt die Beschreibung für beide Gewässerböschungen

b. Naturnahes Profil (NP)

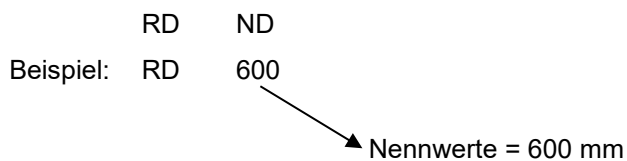
Beispiel A: NP ur / ur / Dr (Gewässerprofil Nr. ...)



2.8.3 Bauwerke

a. Rohrdurchlässe

Die Abmessungen ergeben sich aus dem Zusatz der Nennwerte (DN) in mm, so dass die allgemeine Beschreibung lautet:



ArL	Verf.-Nr.
4.2	2306

Vereinfachte Flurbereinigung Großes Meer - 7. Änderung des Planes nach § 4 FlurbG

b. Rahmendurchlass

Die Abmessungen der Rahmendurchlässe ergeben sich aus den Zusätzen b/h/BK, so dass die allgemeine Beschreibung lautet:

RaD b/h/BK

Beispiel: RaD 3,0 / 2,0 / 30

Brückenklasse = 30/30

lichte Höhe = 2,0 m

lichte Weite = 3,0 m

c. Maulprofildurchlässe

Die Abmessungen der Maulprofildurchlässe ergeben sich aus den Zusätzen b/h/BK, so dass die allgemeine Beschreibung lautet:

MD b/h/BK

Beispiel: MD 3,0 / 2,0 / 30

Brückenklasse = 30/30

Höhe = 2,0 m

Spannweite = 3,0 m

d. Brücken

Brücken erhalten neben der Art der Ausführung die Zusätze F/BK, so dass die allgemeine Beschreibung lautet:

BB F/FK

Beispiel: BB 5,0 / 60

Brückenklasse = 60/30

Fahrbahnbreite = 5,0 m

e. Sohlabstürze, Sohlübergänge

Die Absturzhöhe bzw. Übergangshöhe ist in m angegeben: z.B.: Sa 0,80 bzw. Sü 0,80

2.8.4 Anpflanzungen

Regelanpflanzung

RA (B / R)

(Spalte 6 VdAF)

B = Breite in m

R = Anzahl der Pflanzenreihe

ArL	Verf.-Nr.
4.2	2306

Vereinfachte Flurbereinigung Großes Meer - 7. Änderung des Planes nach § 4 FlurbG

Beispiel: RA (10 / 5)

→ Anzahl der Pflanzenreihen = 5

→ Breite in m = 10

Verzeichnis der Anlagen und Festsetzungen

3 Verkehrsanlagen

ArL	Verf.-Nr.
4.2	2306

Vereinfachte Flurbereinigung Großes Meer - 7. Änderung des Planes nach § 41 FlurbG

E.Nr.	Art	Bestand Länge (m) Fläche (m²)	Beschreibung	Ausbau Länge (m) Fläche (m²)	Besondere Festsetzungen	Eingriff ?	EM AM (E.Nr.)	Ergänzende Hinweise Träger d. Vorh.	Bemerkungen
1	2	3	4	5	6	7	8	9	10
100	W	1.250 m	Blaukirchener Straße RQ 6,0-7,0 / 3,0 / 0-2 PB	1.250 m	RQ uv / 3,0 / uv SB (Bit)	nein		TG	Siehe Teilplangenehmigung vom 13.04.2004
101	W	3.225 m	Woldenweg (Gem. SBL) RQ 6,0-7,0 / 3,0-4,0 / 2 Bit	3.225 m	RQ uv / 3,0 - 4,0 / uv SB (Bit)	ja	501	TG	2. unwesentliche Änderung des Planes nach § 41 FlurbG
102	W	4.390 m	Mittelhaus - Barstede RQ 6,0-7,0 / 3,0 / 2 PB	4.390 m	RQ uv / 3,0 / uv SB (Bit)	ja	501	TG	Siehe Teilplangenehmigung vom 13.04.2004
103	W	865 m	Dreeskeweg RQ 6,0 / 3,0 / 2 Bit	865 m	RQ uv / 3,0 / uv SB (Bit)	nein		TG	2. unwesentliche Änderung des Planes nach § 41 FlurbG
104									Entfällt 6. Änderung des Planes nach § 41 FlurbG
105	W	1.125 m 230 m 1.460 m	Auricher Meedeweg RQ 6,0 / 2 x 0,6 / 2 SpPB RQ 6,0 / 3,0 / 2 PB RQ 6,0 / 3,0 / 2 PB	1.125 m 230 m 1.460 m	RQ uv / 2 x 1,0 / uv MSB (SpB) RQ uv / 2 x 1,0 / uv MSB (SpB) RQ uv / 2 x 1,0 / uv MSB (SpB)	ja nein nein	501	TG TG TG	3. Änderung des Planes nach § 41 FlurbG 3. Änderung des Planes nach § 41 FlurbG

Verzeichnis der Anlagen und Festsetzungen

3 Verkehrsanlagen

ArL	Verf.-Nr.
4.2	2306

Vereinfachte Flurbereinigung Großes Meer - 7. Änderung des Planes nach § 41 FlurbG

E.Nr.	Art	Bestand Länge (m) Fläche (m²)	Beschreibung	Ausbau Länge (m) Fläche (m²)	Besondere Festsetzungen	Eingriff ?	EM AM (E.Nr.)	Ergänzende Hinweise Träger d. Vorh.	Bemerkungen
1	2	3	4	5	6	7	8	9	10
106	W	850 m	Westerdiek RQ 6,0-8,0 / 3,0 / 0-2 PB	850 m	RQ uv / 3,0 / uv SB (Bit)	ja	501	TG	
107									Nicht vergeben
108	Ra	880 m	Jülkeweg/Radweg entlang der Westerender Ehe RQ 6,0-7,0 / 0 / 2 UB	610 m 270 m	RQ uv / 3,0 / uv LB (DoB) RQ uv / 2,0 / uv LB (DoB)	ja ja	505 505	Gemeinde Ihlow	Wegebau außerhalb der Haupt- rastzeit vom 15.09. bis 15.11. 6. Änderung des Planes nach § 41 FlurbG
109- 149									Nicht vergeben
150	W	2.150 m	2. Meedeweg + Karkbindsweg RQ 6,0 / 3,0 / 2 PB	2.150 m	RQ uv / 3,0 / uv SB (Bit)	nein		TG	Siehe Teilplangenehmigung vom 13.04.2004
151	W	2.100 m	Oberer Querweg RQ 7,0 / 3,0 / 2 PB	2.100 m	RQ uv / 3,0 / uv SB (Bit)	ja	502	TG	

Verzeichnis der Anlagen und Festsetzungen

3 Verkehrsanlagen

ArL	Verf.-Nr.
4.2	2306

Vereinfachte Flurbereinigung Großes Meer - 7. Änderung des Planes nach § 41 FlurbG

E.Nr.	Art	Bestand Länge (m) Fläche (m²)	Beschreibung	Ausbau Länge (m) Fläche (m²)	Besondere Festsetzungen	Eingriff ?	EM AM (E.Nr.)	Ergänzende Hinweise Träger d. Vorh.	Bemerkungen
1	2	3	4	5	6	7	8	9	10
152	W	850 m 980 m	Mittlerer Querweg RQ 7,0 / 3,0 / 2 PB RQ 7,0 / 0 / 2 UB	1.830 m	RQ uv / 2 x 1,0 / uv MSB (SpB)	ja	502	TG	
153									Entfällt 6. Änderung des Planes nach § 41 FlurbG
154.10	W	315 m 320 m 1.000 m	Kösterweg RQ 6,0 / 2 x 0,6 / 2 SpPB RQ 6,0 / 3,0 / 2 PB RQ 6,0 / 3,0 / 2 PB	315 m 320 m 1.000 m	RQ uv / 3,0 / uv SB (Bit) RQ uv / 3,0 / uv SB (Bit) RQ uv / 3,0 / uv SB (Bit)	ja ja nein	502 502	TG TG TG	3. Änderung des Planes nach § 41 FlurbG 3. Änderung des Planes nach § 41 FlurbG
154.20	W	85 m 160 m	Kösterweg RQ 6,0 / 3,0 / 2 PB RQ 6,0 / 0 / 2 UB	80 m 40 m 125 m	RQ uv / 3,0 / uv SB (Bit) RQ uv / 3,0 / uv SB (Bit) RQ uv / 3,0 / uv DoB	ja ja nein	502 502	TG TG TG	3. Änderung des Planes nach § 41 FlurbG 3. Änderung des Planes nach § 41 FlurbG 3. Änderung des Planes nach § 41 FlurbG
155	W	365 m	Hillmers Sand RQ 6,0 / 3,0 / 0 PB	365 m	RQ uv / 3,0 / uv SB (Bit)	nein		TG	

Verzeichnis der Anlagen und Festsetzungen

3 Verkehrsanlagen

ArL	Verf.-Nr.
4.2	2306

Vereinfachte Flurbereinigung Großes Meer - 7. Änderung des Planes nach § 41 FlurbG

E.Nr.	Art	Bestand Länge (m) Fläche (m²)	Beschreibung	Ausbau Länge (m) Fläche (m²)	Besondere Festsetzungen	Eingriff ?	EM AM (E.Nr.)	Ergänzende Hinweise Träger d. Vorh.	Bemerkungen
1	2	3	4	5	6	7	8	9	10
156	W	1.245 m 400 m	Marscher Weg RQ 7,0 / 3,0 / 2 PB RQ 7,0 / 3,0 / 2 EB	1.645 m	RQ uv / 3,0 / uv SB (Bit)	ja	502	TG	
157	W	1.240 m 950 m 240 m	Woldenweg (Gem. Hinte) RQ 6,0 / 3,0 / 2 Bit RQ 6,0 / 3,0 / 2 B RQ 6,0 / 3,0 / 2 PB	2.430 m	RQ uv / 3,0 / uv SB (Bit)	nein		TG	
158									Nicht vergeben
159	W	1.010 m	Hieweweg RQ 7,0 / 3,5 / 2 DoB	1.010 m	RQ uv / 3,0 / uv MSB (Bit)	ja	506	TG	Ansaat der Seitenräume mit Standartsaatgut und abschnitts- weise einer angepassten Saat- gutmischung in Abstimmung mit der UNB 1. Änderung des Planes nach § 41 FlurbG

Verzeichnis der Anlagen und Festsetzungen

3 Verkehrsanlagen

ArL	Verf.-Nr.
4.2	2306

Vereinfachte Flurbereinigung Großes Meer - 7. Änderung des Planes nach § 41 FlurbG

E.Nr.	Art	Bestand Länge (m) Fläche (m²)	Beschreibung	Ausbau Länge (m) Fläche (m²)	Besondere Festsetzungen	Eingriff ?	EM AM (E.Nr.)	Ergänzende Hinweise Träger d. Vorh.	Bemerkungen
1	2	3	4	5	6	7	8	9	10
160	W	200 m	Ausbau Kläranlagenzufahrt RQ 3,5 / 3,0 / 0 DoB	200 m	RQ uv / 3,0 / uv MSB (Bit)	ja	507 508	TG	Keine Bautätigkeit vom 01.12. bis zum 30.06.; 1. Änderung des Planes nach § 41 FlurbG 2. unwesentliche Änderung des Planes nach § 41 FlurbG
161	W	500 m	Delgenweg RQ 7,0 / 3,0 / 2 PB	500 m	RQ uv / 3,0 / uv MSB (SpB)	nein		TG	3. Änderung des Planes nach § 41 FlurbG
162	W	1.430 m	Blaukirchener Straße RQ 6,0-7,0 / 3,0 / 0-2 PB	1.430 m	RQ uv / 3,0 / uv SB (Bit)	nein		TG	Keine Bautätigkeit vom 01.12. bis zum 30.06.; 4. Änderung des Planes nach § 41 FlurbG

Verzeichnis der Anlagen und Festsetzungen

3 Verkehrsanlagen

ArL	Verf.-Nr.
4.2	2306

Vereinfachte Flurbereinigung Großes Meer - 7. Änderung des Planes nach § 41 FlurbG

E.Nr.	Art	Bestand Länge (m) Fläche (m²)	Beschreibung	Ausbau Länge (m) Fläche (m²)	Besondere Festsetzungen	Eingriff ?	EM AM (E.Nr.)	Ergänzende Hinweise Träger d. Vorh.	Bemerkungen
1	2	3	4	5	6	7	8	9	10
			Hofstelle Biesterfeld						
					Verlängerung Zuwegung				
163	W	95 m	Beton B	95 m	RQ 12,0 / 5,0 / 2 LB (DoB)	nein		NLG	5. Änderung des Planes nach § 41 FlurbG
163.01	RD	8 m	Beton B	12 m	RD 400	nein		NLG	Maßnahmenumsetzung: vorbehaltlich der Freigabe durch die ÖBB ab Sept./Okt. 2020, Ende der Bauzeit am 15.11.2020
163.02	RD	8 m	Beton B	12 m	RD 400	nein		NLG	Schotterbauweise
					Innere Erschließung				
164.10	W	85 m	RQ 2,5 / 0 / 0 UB	85 m	RQ 4,0 / 4,0 / 0 uv, LB (DoB)	ja	510	ArL - Dez. 5	Maßnahmenumsetzung: vorbehaltlich der Freigabe durch die ÖBB ab Sept./Okt. 2020, Ende der Bauzeit am 15.11.2020
164.20	W	40 m	RQ 6,0 / 2,5 / 0 B	40 m	RQ 8,0 / uv + 2,0 / 0 uv, LB (DoB)	ja	510	ArL - Dez. 5	Schotterbauweise
164.30	W	155 m	RQ 6,0 / 2,5 / 0 B	155 m	RQ 7,5 / uv + 2,0 / 1 uv, LB (DoB)	ja	510	ArL - Dez. 5	Schotterbauweise
164.31	RD	8 m	Beton B	12 m	RD 400	nein		NLG	
164.32	RD	2,5 m	Beton B	8 m	RD 400	nein		NLG	
164.40	W	120 m	RQ 3,5 / 2,5 / 0 B	120 m	RQ 5,5 / uv + 2,0 / 0 uv, LB (DoB)	ja	510	ArL - Dez. 5	Schotterbauweise

Verzeichnis der Anlagen und Festsetzungen

3 Verkehrsanlagen

ArL	Verf.-Nr.
4.2	2306

Vereinfachte Flurbereinigung Großes Meer - 7. Änderung des Planes nach § 41 FlurbG

E.Nr.	Art	Bestand Länge (m) Fläche (m²)	Beschreibung	Ausbau Länge (m) Fläche (m²)	Besondere Festsetzungen	Eingriff ?	EM AM (E.Nr.)	Ergänzende Hinweise Träger d. Vorh.	Bemerkungen
1	2	3	4	5	6	7	8	9	10
165	W	285 m	RQ 11,0 / 2,8 / 2 B	285 m	uv				<i>Nachrichtliche Übernahme</i>
165.01	RD	8 m	RD 150	15 m	RD 400	nein		NLG	
165.02	RD	8 m	RD 150	15 m	RD 400	nein		NLG	
166	W	330 m	1. Meedeweg RQ 5,5-7,0 / 3,6 / 2 PB	330 m	RQ uv / 3,10 / uv SB (PB)	nein		TG	Wegebau außerhalb der Haupt- rastzeit vom 15.09. bis 15.11. 6. Änderung des Planes nach § 41 FlurbG
167	W	630 m	Gastmeedeweg RQ 6,5 / 3,2-3,6 / 2 PB	630 m	RQ uv / 3,0 / uv MSB (Bit)	nein		TG	Wegebau außerhalb der Haupt- rastzeit vom 15.09. bis 15.11. 6. Änderung des Planes nach § 41 FlurbG
168	W	800 m	Hiwkeweg RQ 6,5-7,0 / 3,5-4,0 / 2 PB	860 m	RQ uv / 3,0 / uv MSB (Bit)	nein		TG	Wegebau außerhalb der Haupt- rastzeit vom 15.09. bis 15.11. 6. Änderung des Planes nach § 41 FlurbG

Verzeichnis der Anlagen und Festsetzungen

3 Verkehrsanlagen

ArL	Verf.-Nr.
4.2	2306

Vereinfachte Flurbereinigung Großes Meer - 7. Änderung des Planes nach § 41 FlurbG

E.Nr.	Art	Bestand Länge (m) Fläche (m²)	Beschreibung	Ausbau Länge (m) Fläche (m²)	Besondere Festsetzungen	Eingriff ?	EM AM (E.Nr.)	Ergänzende Hinweise Träger d. Vorh.	Bemerkungen
1	2	3	4	5	6	7	8	9	10
169	W	460 m	Kabelweg RQ 5,0-5,7 / 3,0 / 2 UB	460 m	RQ uv / 3,0 / uv MSB (Bit)	ja		TG	Wegebau außerhalb der Haupt- rastzeit vom 15.09. bis 15.11. 6. Änderung des Planes nach § 41 FlurbG
170	W	210 m	Mittlerer Querweg RQ 4,5-5,0 / 3,8 / 2 UB	210 m	RQ uv / 3,0 / uv LB (DoB)	ja		TG	Wegebau außerhalb der Haupt- rastzeit vom 15.09. bis 15.11. 6. Änderung des Planes nach § 41 FlurbG
171	W	300 m	Greetackerweg RQ 4,5-5,0 / 3,5-4 / 2 UB	300 m	RQ uv / 3,0 / uv LB (DoB)	ja	511	TG	Wegebau in enger Abstimmung mit einer ÖBB 7. Änderung des Planes nach § 41 FlurbG

Verzeichnis der Anlagen und Festsetzungen

3 Verkehrsanlagen

ArL	Verf.-Nr.
4.2	2306

Vereinfachte Flurbereinigung Großes Meer - 7. Änderung des Planes nach § 41 FlurbG

E.Nr.	Art	Bestand Länge (m) Fläche (m²)	Beschreibung	Ausbau Länge (m) Fläche (m²)	Besondere Festsetzungen	Eingriff ?	EM AM (E.Nr.)	Ergänzende Hinweise Träger d. Vorh.	Bemerkungen
1	2	3	4	5	6	7	8	9	10
200.10	Ra	2.000 m	3-Meere-Weg Schilfweg RQ 2,6 / 1,25 / 0 PB	2.000 m	RQ uv / 1,6 / uv Bit	ja ja	507 508 507 508	Gemeinde Südbrookmer- land Gemeinde Südbrookmer- land	Siehe E.Nrn. 200.10 bis 200.61 Siehe Einzelentwurf Nr. 2 1. Änderung des Planes nach § 41 FlurbG 1. Änderung des Planes nach § 41 FlurbG
200.11		2 Stk.	Aussichtsplattformen	2 Stk.	Erhöhung um 1,5 m	ja	507 508	Gemeinde Südbrookmer- land	Siehe Abb. 6 1. Änderung des Planes nach § 41 FlurbG
200.12		1 Stk.		1 Stk.	Rückbau	nein		Gemeinde Südbrookmer- land	1. Änderung des Planes nach § 41 FlurbG
200.20									Entfällt 2. unwesentliche Änderung des Planes nach § 41 FlurbG

Verzeichnis der Anlagen und Festsetzungen

3 Verkehrsanlagen

ArL	Verf.-Nr.
4.2	2306

Vereinfachte Flurbereinigung Großes Meer - 7. Änderung des Planes nach § 41 FlurbG

E.Nr.	Art	Bestand Länge (m) Fläche (m²)	Beschreibung	Ausbau Länge (m) Fläche (m²)	Besondere Festsetzungen	Eingriff ?	EM AM (E.Nr.)	Ergänzende Hinweise Träger d. Vorh.	Bemerkungen
1	2	3	4	5	6	7	8	9	10
200.30	Ra		Lückenschluss Hieve Östlich Marscher Tief Grünland	270 m	RQ uv / 1,6 / uv DoB	ja	507 508	Gemeinde Südbrookmer- land	Schotterbauweise; Keine Bautätigkeit vom 01.12. bis zum 30.06.; 1. Änderung des Planes nach § 41 FlurbG 3. unwesentliche Änderung des Planes nach § 41 FlurbG; 4. Änderung des Planes nach § 41 FlurbG
200.30	Ra	70	Lückenschluss Hieve Westlich Marscher Tief RQ 2,20 / 2,0 / 1 DoB	70 m	RQ 2,20 / 1,6 / uv DoB	ja	507 508	Gemeinde Südbrookmer- land	Schotterbauweise; Keine Bautätigkeit vom 01.12. bis zum 30.06.; 1. Änderung des Planes nach § 41 FlurbG 4. Änderung des Planes nach § 41 FlurbG
200.31			Püntenanleger Hieve Ufersaum Grünland		Püntenanleger herstellen	ja	507 508	Gemeinde Südbrookmer- land	Keine Bautätigkeit vom 01.12. bis zum 30.06.; siehe Skizze in Abb. 5; 1. Änderung des Planes nach § 41 FlurbG

Verzeichnis der Anlagen und Festsetzungen

3 Verkehrsanlagen

ArL	Verf.-Nr.
4.2	2306

Vereinfachte Flurbereinigung Großes Meer - 7. Änderung des Planes nach § 41 FlurbG

E.Nr.	Art	Bestand Länge (m) Fläche (m²)	Beschreibung	Ausbau Länge (m) Fläche (m²)	Besondere Festsetzungen	Eingriff ?	EM AM (E.Nr.)	Ergänzende Hinweise Träger d. Vorh.	Bemerkungen
1	2	3	4	5	6	7	8	9	10
200.40									Nicht vergeben
200.50									Entfällt; 2. unwesentliche Änderung des Planes nach § 41 FlurbG
200.60	Ra		Lückenschluss Bedekaspeler Marsch Grünland Röhricht Halbruderale Staudenflur	845 m	RQ uv / 1,6 / uv DoB	ja	507 508	Gemeinde Südbrookmer- land	Keine Bautätigkeit vom 01.12. bis zum 30.06.; 1. Änderung des Planes nach § 41 FlurbG 3. unwesentliche Änderung des Planes nach § 41 FlurbG; 4. Änderung des Planes nach § 41 FlurbG
200.61			Püntenanleger Bedekaspeler Marsch Grünland (Westen) Ruderalflur frischer-feuchter Standorte (Osten)		Püntenanleger herstellen Zur Verbesserung der Sichtbeziehung im Bereich der E.-Nr. 200.61 ist eine über die genehmigte Abflachung der Nord- spitze der Röhrichtinsel hinausgehende Abtragung von Boden vorgesehen	ja	507 508	Gemeinde Südbrookmer- land	Keine Bautätigkeit vom 01.12. bis zum 30.06.; 1. Änderung des Planes nach § 41 FlurbG; siehe Skizze in Abb. 5 1. unwesentliche Änderung des Planes nach § 41 FlurbG; 4. Änderung des Planes nach § 41 FlurbG; siehe Einzelentwurf Nr. 2

Verzeichnis der Anlagen und Festsetzungen

4 Wasserbauliche Anlagen

ArL	Verf.-Nr.
4.2	2306

Vereinfachte Flurbereinigung Großes Meer - 7. Änderung des Planes nach § 41 FlurbG

E.Nr.	Art	Bestand Länge (m) Fläche (m ²)	Beschreibung	Ausbau Länge (m) Fläche (m ²)	Besondere Festsetzungen	Eingriff ?	EM AM (E.Nr.)	Ergänzende Hinweise Träger d. Vorh.	Bemerkungen
1	2	3	4	5	6	7	8	9	10
300.10	II.O		Wassermanagement für das Große Meer Wieboldsburer Riede Röhrichinsel im westlichen Bereich des Großen Meeres	1.264 m ²	Stauanlage 1 inkl Zufahrt vom Großen Meer zum Marscher Tief Breite der Stauklappe: 8 m Anbringung von Halteleinen an den Seiten des Stauwehres	nein		I. Entwässerungs- verband Emden I. Entwässerungs- verband Emden	Siehe E.-Nrn. 300.10 bis 300.80 Siehe Einzelentwurf Nr. 1; keine Bautätigkeit vom 01.12. bis zum 30.06.; 1. unwesentliche Änderung des Planes nach § 41 FlurbG 4. Änderung des Planes nach § 41 FlurbG
300.11					Zufahrtstraße Stauwehr 1				Entfällt; 4. Änderung des Planes nach § 41 FlurbG
300.12			Uferbereich		Anlege- bzw. Wartesteg beidseits des Stauwehres Verlegung Anlege- bzw. Wartesteg			I. Entwässerungs- verband Emden	Siehe Einzelentwurf Nr. 1; keine Bautätigkeit vom 01.12. bis zum 30.06. 4. Änderung des Planes nach § 41 FlurbG
300.13	W	780 m 20 m 110 m	Zufahrtstraße Stauwehr 1 („Leitdamm“) RQ 2,5 / 4,5 / 0 PB/DoB RQ 2,5 / 4,5 / 0 DoB Wieboldsburer Riede Insel: Ruderalflächen, Staudenfluren	840 m 70 m 20 m 110 m	Zufahrtstraße Stauwehr 1 RQ 5,5 /3,0 / 0 LB (DoB) RQ 5,5 /3,0 / 0 LB (DoB) wird verfüllt			Gemeinde Süd- brookmerland	Siehe Einzelentwurf Nr. 1; 6. Änderung des Planes nach § 41 FlurbG

Verzeichnis der Anlagen und Festsetzungen

4 Wasserbauliche Anlagen

ArL	Verf.-Nr.
4.2	2306

Vereinfachte Flurbereinigung Großes Meer - 7. Änderung des Planes nach § 41 FlurbG

E.Nr.	Art	Bestand Länge (m) Fläche (m ²)	Beschreibung	Ausbau Länge (m) Fläche (m ²)	Besondere Festsetzungen	Eingriff ?	EM AM (E.Nr.)	Ergänzende Hinweise Träger d. Vorh.	Bemerkungen
1	2	3	4	5	6	7	8	9	10
300.20	II.O		Norderriede	100 m ²	Stauwehr 2 Breite der Stauklappe: 8 m Anbringung von Halteleinen an den Seiten des Stauwehrs			I. Entwässerungs- verband Emden	Siehe Einzelentwurf Nr. 1; keine Bautätigkeit vom 01.12. bis zum 30.06.; 1. unwesentliche Änderung des Planes nach § 41 FlurbG 3. Änderung des Planes nach § 41 FlurbG
300.21	W		Grünland	550 m	Zufahrtstraße Stauwehr 2 RQ 5,5 / 4,5 / 0 EB (DoB)			I. Entwässerungs- verband Emden	Siehe Einzelentwurf Nr. 1; keine Bautätigkeit vom 01.12. bis zum 30.06. Schotterbauweise mit Mutterbodenabdeckung 5. Änderung des Planes nach § 41 FlurbG
300.22			Uferbereich		Anlege- bzw. Wartesteg			I. Entwässerungs- verband Emden	Siehe Einzelentwurf Nr. 1; keine Bautätigkeit vom 01.12. bis zum 30.06. 3. Änderung des Planes nach § 41 FlurbG
300.30	II.O		Westerender Ehe	100 m ²	Stauwehr 3 Breite der 2 Stauklappen: je 4 m			I. Entwässerungs- verband Emden	Siehe Einzelentwurf Nr. 1; keine Bautätigkeit vom 01.12. bis zum 30.06.
300.31	W		Grünland	335 m	Zufahrtstraße Stauwehr 3 RQ 5,5 / 4,5 / 0 EB (DoB)			I. Entwässerungs- verband Emden	Siehe Einzelentwurf Nr. 1; keine Bautätigkeit vom 01.12. bis zum 30.06.

Verzeichnis der Anlagen und Festsetzungen

4 Wasserbauliche Anlagen

ArL	Verf.-Nr.
4.2	2306

Vereinfachte Flurbereinigung Großes Meer - 7. Änderung des Planes nach § 41 FlurbG

E.Nr.	Art	Bestand Länge (m) Fläche (m²)	Beschreibung	Ausbau Länge (m) Fläche (m²)	Besondere Festsetzungen	Eingriff ?	EM AM (E.Nr.)	Ergänzende Hinweise Träger d. Vorh.	Bemerkungen
1	2	3	4	5	6	7	8	9	10
300.40	II.O		Heikeschloot	100 m²	Stauwehr 4 Breite der Stauklappen: je 4 m			I. Entwässerungs- verband Emden	Siehe Einzelentwurf Nr. 1; keine Bautätigkeit vom 01.12. bis zum 30.06. 3. Änderung des Planes nach § 41 FlurbG
300.41	W		Grünland	490 m	Zufahrtstraße Stauwehr 4 und Slipanlage für den Berufsfischer RQ 5,5 / 4,5 / 0 EB (DoB)			I. Entwässerungs- verband Emden	Siehe Einzelentwurf Nr. 1; keine Bautätigkeit vom 01.12. bis zum 30.06. 2. Änderung des Planes nach § 41 FlurbG
300.42			Uferbereich		Anlegesteg			I. Entwässerungs- verband Emden	Siehe Einzelentwurf Nr. 1; keine Bautätigkeit vom 01.12. bis zum 30.06. 2. Änderung des Planes nach § 41 FlurbG
300.50									Entfällt; 4. Änderung des Planes nach § 41 FlurbG
300.60		12.580 m	Verwallung		Vervollständigung der Verwallung			I. Entwässerungs- verband Emden	Siehe Einzelentwurf Nr. 1; keine Bautätigkeit vom 01.12. bis zum 30.06. 4. Änderung des Planes nach § 41 FlurbG

Verzeichnis der Anlagen und Festsetzungen

4 Wasserbauliche Anlagen

ArL	Verf.-Nr.
4.2	2306

Vereinfachte Flurbereinigung Großes Meer - 7. Änderung des Planes nach § 41 FlurbG

E.Nr.	Art	Bestand Länge (m) Fläche (m²)	Beschreibung	Ausbau Länge (m) Fläche (m²)	Besondere Festsetzungen	Eingriff ?	EM AM (E.Nr.)	Ergänzende Hinweise Träger d. Vorh.	Bemerkungen
1	2	3	4	5	6	7	8	9	10
300.61					Trennung Marscher Tief / Großes Meer			I. Entwässerungs- verband Emden	Siehe Einzelentwurf Nr. 1; keine Bautätigkeit vom 01.12. bis zum 30.06. 2. Änderung des Planes nach § 41 FlurbG
300.62					Trennung Marscher Tief / Großes Meer			I. Entwässerungs- verband Emden	Siehe Einzelentwurf Nr. 1; keine Bautätigkeit vom 01.12. bis zum 30.06. 2. Änderung des Planes nach § 41 FlurbG
300.63					Trennung Marscher Tief / Großes Meer			I. Entwässerungs- verband Emden	Siehe Einzelentwurf Nr. 1; keine Bautätigkeit vom 01.12. bis zum 30.06. 2. Änderung des Planes nach § 41 FlurbG
300.70	RD	DN 600	Durchlass in der K 113	DN 600	Instandsetzung			I. Entwässerungs- verband Emden	
300.71			Gewässer „Bedekaspeler Schiffahrtskanal“		Bau eines Dammes am Bedekaspeler Schiffahrtskanal			I. Entwässerungs- verband Emden	Siehe Einzelentwurf Nr. 1 4. Änderung des Planes nach § 41 FlurbG
300.72	-		Straßenseitengraben	60 m	Ausbau Straßenseitengraben RP 2 / 1,0-1,2 / 0			I. Entwässerungs- verband Emden	Siehe Einzelentwurf Nr. 1 4. Änderung des Planes nach § 41 FlurbG

Verzeichnis der Anlagen und Festsetzungen

4 Wasserbauliche Anlagen

ArL	Verf.-Nr.
4.2	2306

Vereinfachte Flurbereinigung Großes Meer - 7. Änderung des Planes nach § 41 FlurbG

E.Nr.	Art	Bestand Länge (m) Fläche (m²)	Beschreibung	Ausbau Länge (m) Fläche (m²)	Besondere Festsetzungen	Eingriff ?	EM AM (E.Nr.)	Ergänzende Hinweise Träger d. Vorh.	Bemerkungen
1	2	3	4	5	6	7	8	9	10
300.73			Landwirtschaftliche Nutzfläche	15 m	Verrohrung DN 500			I. Entwässerungsverband Emden	Siehe Einzelentwurf Nr. 1 4. Änderung des Planes nach § 41 FlurbG
300.74			Landwirtschaftliche Nutzfläche	16 m	Neuer offener Graben RP 2 / 1,0-1,2 / Dr			I. Entwässerungsverband Emden	Siehe Einzelentwurf Nr. 1 4. Änderung des Planes nach § 41 FlurbG
300.75	III.O		Graben III. Ordnung	126 m	Grundreinigung RP 2 / 1,0-1,2 / Dr			I. Entwässerungsverband Emden	Siehe Einzelentwurf Nr. 1 4. Änderung des Planes nach § 41 FlurbG
300.80			<i>Leitdamm</i>	410 m	<i>Ertüchtigung des Leitdammes</i>			<i>I. Entwässerungsverband Emden</i>	<i>Siehe Einzelentwurf Nr. 1; Keine Bautätigkeit vom 01.12. bis zum 30.06. Nachrichtliche Übernahme 4. Änderung des Planes nach § 41 FlurbG</i>
301	-	105 m	Hofstelle Biesterfeld RP 1,0 / 0,8 / Dr	105 m	uv, Aufreinigung	nein		NLG	5. Änderung des Planes nach § 41 FlurbG Nachrichtliche Übernahme
301.01	-	8 m	RP 1,0 / 0,8 / Dr	8 m	RD 400	nein		NLG	
302	-	400 m	RP 1,0 / 0,8 / Dr		uv				Nachrichtliche Übernahme
302.01	-	8 m	RP 1,0 / 0,8 / Dr	8 m	RD 400	nein		NLG	

Verzeichnis der Anlagen und Festsetzungen

4 Wasserbauliche Anlagen

ArL	Verf.-Nr.
4.2	2306

Vereinfachte Flurbereinigung Großes Meer - 7. Änderung des Planes nach § 41 FlurbG

E.Nr.	Art	Bestand Länge (m) Fläche (m²)	Beschreibung	Ausbau Länge (m) Fläche (m²)	Besondere Festsetzungen	Eingriff ?	EM AM (E.Nr.)	Ergänzende Hinweise Träger d. Vorh.	Bemerkungen
1	2	3	4	5	6	7	8	9	10
303.10	III.O	335 m	Maßnahmenfläche 1 RP 1,0 / 0,8 / Dr	335 m	uv, Aufreinigung	nein		TG	7. Änderung des Planes nach § 41 FlurbG Aufreinigung der Gräben (E.Nrn. 303.10 - 303.30) im Zeitraum vom 01.10. bis 15.11.
303.20	III.O	170 m	RP 1,0 / 0,8 / Dr	170 m	uv, Aufreinigung	nein	TG		
303.30	III.O	172 m	RP 1,0 / 0,8 / Dr	172 m	uv, Aufreinigung	nein	TG		
304	III.O	340 m	Maßnahmenfläche 5 RP 1,0 / 0,8 / Dr	340 m	uv, Aufreinigung	nein		TG	7. Änderung des Planes nach § 41 FlurbG Aufreinigung des Grabens im Zeitraum vom 01.10. bis 15.11.; Schutz und Sicherung der vorhandenen Gehölze
305	-	540 m	Maßnahmenfläche 6a Artenarmes Extensivgrünland	540 m	Neuer offener Graben RP 1,5 / 0,8 / Dr	ja	511	TG	7. Änderung des Planes nach § 41 FlurbG Gewässerneubau im Zeitraum vom 01.10. bis 15.11. unter Beteiligung einer ÖBB
306	III.O	260 m	Maßnahmenfläche 6b RP 1,0 / 0,8 / Dr	260 m	uv, Aufreinigung	nein		TG	7. Änderung des Planes nach § 41 FlurbG Aufreinigung des Grabens im Zeitraum vom 01.10. bis 15.11.

Verzeichnis der Anlagen und Festsetzungen

4 Wasserbauliche Anlagen

ArL	Verf.-Nr.
4.2	2306

Vereinfachte Flurbereinigung Großes Meer - 7. Änderung des Planes nach § 41 FlurbG

E.Nr.	Art	Bestand Länge (m) Fläche (m ²)	Beschreibung	Ausbau Länge (m) Fläche (m ²)	Besondere Festsetzungen	Eingriff ?	EM AM (E.Nr.)	Ergänzende Hinweise Träger d. Vorh.	Bemerkungen
1	2	3	4	5	6	7	8	9	10
			Maßnahmenfläche 11						
307.10	-	345 m	Sonstiges feuchtes Intensivgrünland	345 m	Neuer offener Graben RP 1,5 / 0,8 / Dr	nein		TG	7. Änderung des Planes nach § 41 FlurbG Gewässerneubau im Zeitraum vom 01.10. bis 15.11. unter Beteiligung einer ÖBB
307.20	III.O	380 m	RP 1,0 / 0,8 / Dr	380 m	uv, Aufreinigung	nein		TG	Aufreinigung des Grabens im Zeitraum vom 01.10. bis 15.11.
			Maßnahmenfläche 13						
308.10	-	61 m	RP 1,0 / 0,8 / Dr	61 m	uv, Aufreinigung	nein		TG	7. Änderung des Planes nach § 41 FlurbG Aufreinigung der Gräben (E.Nrn. 308.10 - 308.40) im Zeitraum vom 01.10. bis 15.11.
308.20	III.O	188 m	RP 1,0 / 0,8 / Dr	188 m	uv, Aufreinigung	nein		TG	
308.30	-	71 m	RP 1,0 / 0,8 / Dr	71 m	uv, Aufreinigung	nein		TG	
308.40	-	190 m	RP 1,0 / 0,8 / Dr	190 m	uv, Aufreinigung	nein		TG	
			Maßnahmenfläche 15a						
309.10	III.O	296 m	RP 1,0 / 0,8 / Dr	296 m	uv, Aufreinigung	nein		TG	7. Änderung des Planes nach § 41 FlurbG Aufreinigung der Gräben (E.Nrn. 309.10 und 309.20) im Zeitraum vom 01.10. bis 15.11.
309.20	III.O	294 m	RP 1,0 / 0,8 / Dr	294 m	uv, Aufreinigung	nein		TG	

Verzeichnis der Anlagen und Festsetzungen

4 Wasserbauliche Anlagen

ArL	Verf.-Nr.
4.2	2306

Vereinfachte Flurbereinigung Großes Meer - 7. Änderung des Planes nach § 41 FlurbG

E.Nr.	Art	Bestand Länge (m) Fläche (m ²)	Beschreibung	Ausbau Länge (m) Fläche (m ²)	Besondere Festsetzungen	Eingriff ?	EM AM (E.Nr.)	Ergänzende Hinweise Träger d. Vorh.	Bemerkungen
1	2	3	4	5	6	7	8	9	10
310	III.O	300 m	Maßnahmenfläche 16b RP 1,0 / 0,8 / Dr	300 m	uv, Aufreinigung	nein		TG	7. Änderung des Planes nach § 41 FlurbG Aufreinigung des Grabens im Zeitraum vom 01.10. bis 15.11.
311.10	-	255 m	Maßnahmenfläche 17 RP 1,0 / 0,8 / Dr	255 m	uv, Aufreinigung	nein		TG	7. Änderung des Planes nach § 41 FlurbG Aufreinigung der Gräben (E.Nrn. 311.10 und 311.20) im Zeitraum vom 01.10. bis 15.11.
311.20	-	198 m	RP 1,0 / 0,8 / Dr	198 m	uv, Aufreinigung	nein		TG	
312	III.O	95 m	Maßnahmenfläche 18 RP 1,0 / 0,8 / Dr	95 m	uv, Aufreinigung	nein		TG	7. Änderung des Planes nach § 41 FlurbG Aufreinigung des Grabens im Zeitraum vom 01.10. bis 15.11.
313	III.O	160 m	Maßnahmenfläche 19 RP 1,0 / 0,8 / Dr	160 m	uv, Aufreinigung	nein		TG	7. Änderung des Planes nach § 41 FlurbG Aufreinigung des Grabens im Zeitraum vom 01.10. bis 15.11.

Verzeichnis der Anlagen und Festsetzungen

4 Wasserbauliche Anlagen

ArL	Verf.-Nr.
4.2	2306

Vereinfachte Flurbereinigung Großes Meer - 7. Änderung des Planes nach § 41 FlurbG

E.Nr.	Art	Bestand Länge (m) Fläche (m ²)	Beschreibung	Ausbau Länge (m) Fläche (m ²)	Besondere Festsetzungen	Eingriff ?	EM AM (E.Nr.)	Ergänzende Hinweise Träger d. Vorh.	Bemerkungen
1	2	3	4	5	6	7	8	9	10
314	III.O	180 m	Maßnahmenfläche 21b RP 1,0 / 0,8 / Dr	180 m	uv, Aufreinigung	nein		TG	7. Änderung des Planes nach § 41 FlurbG Aufreinigung des Grabens im Zeitraum vom 01.10. bis 15.11.; Schutz und Sicherung der vorhandenen Gehölze
315	-	170 m	Maßnahmenfläche 21c Halbruderale Gras- und Staudenflur feuchter Standorte / Artenarmes Extensivgrünland auf Moorböden	170 m	Neuer offener Graben RP 1,5 / 0,8 / Dr	ja	514	TG	7. Änderung des Planes nach § 41 FlurbG Gewässerneubau im Zeitraum vom 01.10. bis 15.11. unter Beteiligung einer ÖBB
316	III.O	248 m	Maßnahmenfläche 21d RP 1,0 / 0,8 / Dr	248 m	uv, Aufreinigung	nein		TG	7. Änderung des Planes nach § 41 FlurbG Aufreinigung des Grabens im Zeitraum vom 01.10. bis 15.11.

Verzeichnis der Anlagen und Festsetzungen

4 Wasserbauliche Anlagen

ArL	Verf.-Nr.
4.2	2306

Vereinfachte Flurbereinigung Großes Meer - 7. Änderung des Planes nach § 41 FlurbG

E.Nr.	Art	Bestand Länge (m) Fläche (m²)	Beschreibung	Ausbau Länge (m) Fläche (m²)	Besondere Festsetzungen	Eingriff ?	EM AM (E.Nr.)	Ergänzende Hinweise Träger d. Vorh.	Bemerkungen
1	2	3	4	5	6	7	8	9	10
317	III.O	210 m	Maßnahmenfläche 22 Graben / Grütze im Sonstigen feuchten Intensivgrünland RP 1 / 0,5 / 0	210 m	Offener Graben RP 1,5 / 0,8 / Dr	nein		TG	7. Änderung des Planes nach § 41 FlurbG Gewässerneubau im Zeitraum vom 01.10. bis 15.11. unter Beteiligung einer ÖBB
318									<i>Nicht vergeben</i>
319	-	140 m	Maßnahmenfläche 28 Artenarmes Extensivgrünland	140 m	Neuer offener Graben RP 1,5 / 0,8 / Dr	ja	514	TG	7. Änderung des Planes nach § 41 FlurbG Gewässerneubau im Zeitraum vom 01.10. bis 15.11. unter Beteiligung einer ÖBB

Verzeichnis der Anlagen und Festsetzungen

5 Landschaftsgestaltende Anlagen

ArL	Verf.-Nr.
4.2	2306

Vereinfachte Flurbereinigung Großes Meer - 7. Änderung des Planes nach § 41 FlurbG

E.Nr.	Art	Bestand Länge (m) Fläche (ha, m²)	Beschreibung	Ausbau Länge (m) Fläche (ha, m²) Anzahl (St)	Besondere Festsetzungen	Eingriff ?	EM AM (E.Nr.)	Ergänzende Hinweise Träger d. Vorh.	Bemerkungen
1	2	3	4	5	6	7	8	9	10
501		3,0 ha	Intensivgrünland	3,0 ha	Grünlandextensivierung, ggfs. Herstellung von Blänken und Stauvorrichtungen	Nein	AM (101 102 105 106)	TG	
502		4,3973 ha 6,3 ha	Intensivgrünland	4,3973 ha 6,3 ha	Grünlandextensivierung, ggfs. Herstellung von Blänken und Stauvorrichtungen	Nein	AM (151 153 154.10 154.20 154.30 156 158 169 170)	TG	1. und 6. Änderung des Planes nach § 41 FlurbG sowie 5. unwesentliche Planänderung 7. Änderung des Planes nach § 41 FlurbG Änderung der Lage
503									<i>Nicht vergeben</i>
504		0,035 ha	Intensivgrünland	0,035 ha	Herstellung eines Kleingewässers	Nein		LK Aurich	Kompensation für den Radwege- neubau entlang der K 137
505		0,25 ha 0,62 ha	Intensivgrünland	0,25 ha 0,62 ha	Grünlandextensivierung	Nein	AM (108)	Gemeinde Ihlow	6. Änderung des Planes nach § 41 FlurbG 7. Änderung des Planes nach § 41 FlurbG Änderung der Lage

Verzeichnis der Anlagen und Festsetzungen

5 Landschaftsgestaltende Anlagen

ArL	Verf.-Nr.
4.2	2306

Vereinfachte Flurbereinigung Großes Meer - 7. Änderung des Planes nach § 41 FlurbG

E.Nr.	Art	Bestand Länge (m) Fläche (ha, m²)	Beschreibung	Ausbau Länge (m) Fläche (ha, m²) Anzahl (St)	Besondere Festsetzungen	Eingriff ?	EM AM (E.Nr.)	Ergänzende Hinweise Träger d. Vorh.	Bemerkungen
1	2	3	4	5	6	7	8	9	10
506		0,50 ha 0,72 ha	Intensivgrünland	0,50 ha 0,72 ha	Grünlandextensivierung, ggfs. Herstellung von Blänken und Stauvorrichtungen	Nein	AM (159)	TG	1. Änderung des Planes nach § 41 FlurbG 7. Änderung des Planes nach § 41 FlurbG Änderung der Lage
507		1,84 ha 1,4 ha 0,08 ha	Intensivgrünland	1,84 ha 1,4 ha davon 0,08 ha	Grünlandextensivierung, ggfs. Herstellung von Blänken und Stauvorrichtungen Aufweitung eines Gruppenabschnitts	Nein	AM (200.10 200.11 200.30 200.31 200.60 200.61)	Gemeinde Südbrookmer- land	1. Änderung des Planes nach § 41 FlurbG 4. Änderung des Planes nach § 41 FlurbG 7. Änderung des Planes nach § 41 FlurbG Änderung der Lage
508		1,45 ha	Grünland	1,45 ha	Grünlandextensivierung	Nein	AM (200.10 200.11 200.30 200.31 200.60 200.61)	Gemeinde Südbrookmer- land	1. Änderung des Planes nach § 41 FlurbG 4. Änderung des Planes nach § 41 FlurbG

Verzeichnis der Anlagen und Festsetzungen

5 Landschaftsgestaltende Anlagen

ArL	Verf.-Nr.
4.2	2306

Vereinfachte Flurbereinigung Großes Meer - 7. Änderung des Planes nach § 41 FlurbG

E.Nr.	Art	Bestand Länge (m) Fläche (ha, m²)	Beschreibung	Ausbau Länge (m) Fläche (ha, m²) Anzahl (St)	Besondere Festsetzungen	Eingriff ?	EM AM (E.Nr.)	Ergänzende Hinweise Träger d. Vorh.	Bemerkungen
1	2	3	4	5	6	7	8	9	10
509	AM	9,7 ha	Kompensationspool Biesterfeld Feuchtes Intensivgrünland, überwiegend mit Beetrelief (Gruppen, Senken), nährstoffreiche Gräben	9,7 ha	Grünlandextensivierungsbereich Ökologische Aufwertung der Meeden- landschaft und des Wiesenvogellebens- raums durch die Anlage von Feuchtgrün- land- und Gewässerbiotopen	Nein		NLG	5. Änderung des Planes nach § 41 FlurbG
509.10				davon 3 St	Anlage von drei flachen, temporär wasserführenden Gruppenaufweitungen Länge: 50 m Maximalbreite: 5 m Mittige Maximaltiefe: 0,3 m unter Geländeoberkante Böschungsneigung: 1:6 bis 1:10	Nein		NLG	Ergänzende Hinweise zu E.Nrn. 509.10 bis 509.60 siehe Teil III - Erläuterungsbericht Maßnahmenumsetzung im Zeitraum 24.08. bis 30.09. Siehe Skizze in Abb. 1, S. II - 36
509.20			RP 1,0 / 0,8 / Dr	4 St	Aufweitung von vier Grabenabschnitten an zwei Abzweigstellen des Graben- systems NP 1,2-1,5 / ur / Dr Einseitige Aufweitung um 3 bis 4 m Gesamtlänge: 55 m Böschungsneigung: 1:2 bis 1:5	Nein		NLG	Maßnahmenumsetzung im Zeitraum 01.10. bis 15.11. Siehe Skizze in Abb. 2, S. II - 36
509.30			RP 1,0 / 0,8 / Dr	1.645 m	Aufreinigung von vorhandenen Gräben RP uv Komplette Räumung des westlichen- Grenzgrabens	Nein		NLG	Maßnahmenumsetzung im Zeitraum 01.10. bis 15.11.

Verzeichnis der Anlagen und Festsetzungen

5 Landschaftsgestaltende Anlagen

ArL	Verf.-Nr.
4.2	2306

Vereinfachte Flurbereinigung Großes Meer - 7. Änderung des Planes nach § 41 FlurbG

E.Nr.	Art	Bestand Länge (m) Fläche (ha, m²)	Beschreibung	Ausbau Länge (m) Fläche (ha, m²) Anzahl (St)	Besondere Festsetzungen	Eingriff ?	EM AM (E.Nr.)	Ergänzende Hinweise Träger d. Vorh.	Bemerkungen
1	2	3	4	5	6	7	8	9	10
509.40			RP 1,0 / 0,8 / Dr	1 St	Anlage einer Dammstelle/ eines Durchlasses zur Verbesserung der Flächenerreichbarkeit Rohrlänge: 8 m Breite: 4 m Rohrdurchlass mindestens DN 400	Nein		NLG	Maßnahmenumsetzung im Zeitraum 01.10. bis 15.11.
509.50				11 St	Periodischer Aufstau von elf Bestandsgruppen durch den Einbau von Rohren mit schwenkbaren Knieteil an der Ablaufseite Aufstauhöhe Gruppe: 20 cm Rohrleitung: DN 110, Knieteil 90°-Bogen	Nein		NLG	Einbau der Staurohe im Zeitraum 24.08. bis 30.09. Festgelegter Aufstauzeitraum vom 15.11 bis 15.03 (witterungsabhängige Abweichungen in Abstimmung mit der Naturschutzbehörde des Landkreises Aurich möglich)
509.60				9 ha	Entwicklung von artenreichen Feuchtgrünland und Extensivierung der Grünlandnutzung unter Berücksichtigung von Bewirtschaftungsauflagen für die Aufwertung der Habitatbedingungen der Wiesenvögel	Nein		NLG	

Verzeichnis der Anlagen und Festsetzungen

5 Landschaftsgestaltende Anlagen

ArL	Verf.-Nr.
4.2	2306

Vereinfachte Flurbereinigung Großes Meer - 7. Änderung des Planes nach § 41 FlurbG

E.Nr.	Art	Bestand		Ausbau	Besondere Festsetzungen	Eingriff ?	EM AM (E.Nr.)	Ergänzende Hinweise	
		Länge (m)	Fläche (ha, m²)					Träger d. Vorh.	Bemerkungen
1	2	3	4	5	6	7	8	9	10
510	AM	620 m²	Kompensationspool Biesterfeld Landwirtschaftliche Produktionsanlage: Gebäude, befestigte (betonierte) Flächen	620 m²	Hofrückbaubereich Rückbau der Hofstelle Beseitigung der Hofgebäude und -versiegelungen Herrichtung eines Grünlandkomplexes mit Entwässerungsgräben und Grütten Entwicklung von Dauergrünland mit konventioneller Bewirtschaftung	Nein	AM (164.10 164.20 164.30 164.40)	NLG	5. Änderung des Planes nach § 41 FlurbG ; Maßnahmenumsetzung: vorbehaltlich der Freigabe durch die ÖBB ab Sept./Okt. 2020, Ende der Bauzeit am 15.11.2020

Verzeichnis der Anlagen und Festsetzungen

5 Landschaftsgestaltende Anlagen

ArL	Verf.-Nr.
4.2	2306

Vereinfachte Flurbereinigung Großes Meer - 7. Änderung des Planes nach § 41 FlurbG

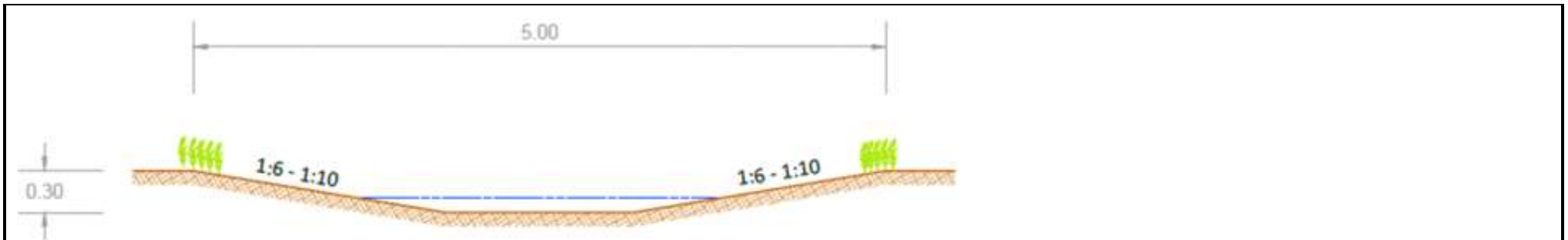


Abb. 1: Querschnitt Gruppenaufweitung (Systemskizze)

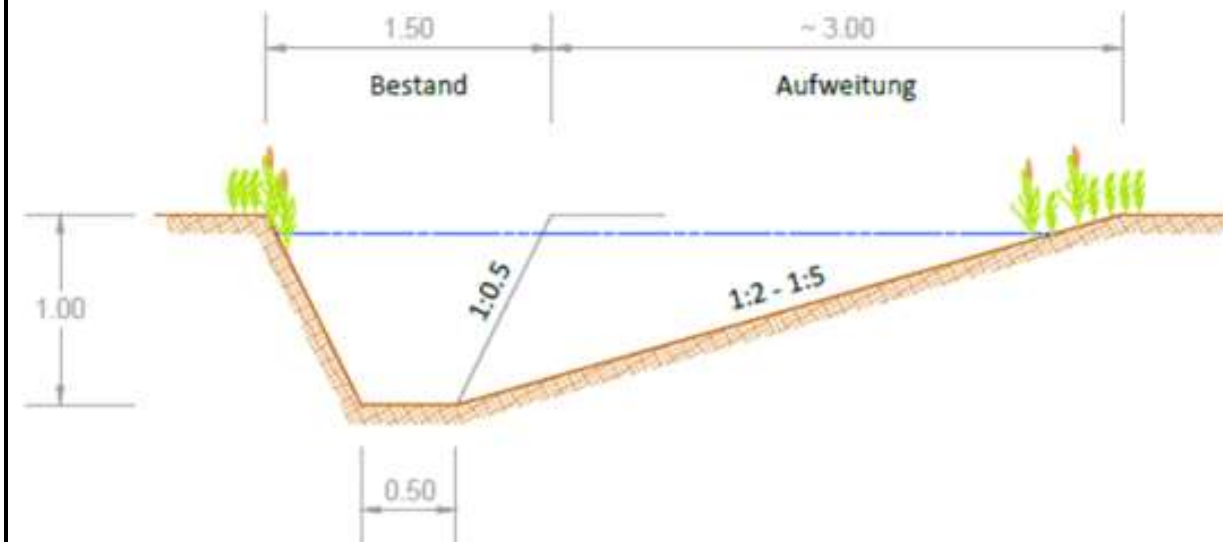


Abb. 2: Querschnitt Grabenaufweitung (Systemskizze)

Verzeichnis der Anlagen und Festsetzungen

5 Landschaftsgestaltende Anlagen

ArL	Verf.-Nr.
4.2	2306

Vereinfachte Flurbereinigung Großes Meer - 7. Änderung des Planes nach § 41 FlurbG

E.Nr.	Art	Bestand Länge (m) Fläche (ha, m²)	Beschreibung	Ausbau Länge (m) Fläche (ha, m²) Anzahl (St)	Besondere Festsetzungen	Eingriff ?	EM AM (E.Nr.)	Ergänzende Hinweise Träger d. Vorh.	Bemerkungen
1	2	3	4	5	6	7	8	9	10
511		5,3 ha	Sonstiges feuchtes Extensivgrünland, Wiesentümpel, nährstoffreicher Graben	5,3 ha	Grünlandextensivierung Rückbau ggf. vorhandener Drainage Herstellung einer flachen, temporär wasserführenden Blänke (350 m², 0,3 m unter Geländeoberkante, Böschungsneigung: 1:6 bis 1:10) Einseitige Grabenaufweitung von 3 m auf einer Länge von 400 m	Nein	AM (171, 305, 714, 715, 722, 723, 900.10, 900.20, 900.30 900.40, 900.50, 900.60)	TG	7. Änderung des Planes nach § 41 FlurbG Herstellung der Blänke und der Grabenaufweitung als arten- schutzrechtlich veranlasste und funktionserhaltende Ausgleichs- maßnahmen vorgezogen vor Umsetzung der Entwässerungs- maßnahmen (Drainage) Maßnahmenumsetzung im Zeitraum vom 15.07. bis 15.11. unter Beteiligung einer ÖBB Schutz und Sicherung des vorhandenen Wiesentümpels (gesetzlich geschütztes Biotop nach § 30 BNatSchG)

Verzeichnis der Anlagen und Festsetzungen

5 Landschaftsgestaltende Anlagen

ArL	Verf.-Nr.
4.2	2306

Vereinfachte Flurbereinigung Großes Meer - 7. Änderung des Planes nach § 41 FlurbG

E.Nr.	Art	Bestand Länge (m) Fläche (ha, m²)	Beschreibung	Ausbau Länge (m) Fläche (ha, m²) Anzahl (St)	Besondere Festsetzungen	Eingriff ?	EM AM (E.Nr.)	Ergänzende Hinweise Träger d. Vorh.	Bemerkungen
1	2	3	4	5	6	7	8	9	10
512		4,3 ha	Sonstiges feuchtes Intensivgrünland in Teilen mit Flutrasenanteilen, nährstoffreicher Graben, nährstoffreicher Graben (grüppenartig)	4,3 ha	Grünlandextensivierung Rückbau ggf. vorhandener Drainage Herstellung einer flachen, temporär wasserführenden Blänke (350 m², 0,3 m unter Geländeoberkante, Böschungsneigung: 1:6 bis 1:10) Aufweitung eines grüppenartigen Grabens beidseitig von jeweils 2,5 m auf einer Länge von 180 m	Nein	AM (703, 705.30, 706 708.10, 711.30, 713 901.10, 901.20, 903.10, 907	TG	7. Änderung des Planes nach § 41 FlurbG Herstellung der Blänke und der Gruppen-/ Grabenaufweitungen als artenschutzrechtlich veranlasste und funktionserhaltende Ausgleichsmaßnahmen vorgezogen vor Umsetzung der Entwässerungsmaßnahmen (Drainage) Maßnahmenumsetzung im Zeitraum vom 15.07. bis 15.11. unter Beteiligung einer ÖBB Der grüppenartige Graben bildet die Grenze zwischen E.Nr. 512 und E.Nr. 513. Ein Teil der Aufweitung gehört zur E.Nr. 513.

Verzeichnis der Anlagen und Festsetzungen

5 Landschaftsgestaltende Anlagen

ArL	Verf.-Nr.
4.2	2306

Vereinfachte Flurbereinigung Großes Meer - 7. Änderung des Planes nach § 41 FlurbG

E.Nr.	Art	Bestand Länge (m) Fläche (ha, m²)	Beschreibung	Ausbau Länge (m) Fläche (ha, m²) Anzahl (St)	Besondere Festsetzungen	Eingriff ?	EM AM (E.Nr.)	Ergänzende Hinweise Träger d. Vorh.	Bemerkungen
1	2	3	4	5	6	7	8	9	10
513		3,0 ha	Sonstiges feuchtes Intensivgrünland mit Übergang zum sonstigen feuchten Extensivgrünland, Nährstoffreicher Graben (grüppenartig)	3,0 ha	Grünlandextensivierung Rückbau ggf. vorhandener Drainage Herstellung einer flachen, temporär wasserführenden Blänke (350 m², 0,3 m unter Geländeoberkante, Böschungsneigung: 1:6 bis 1:10) Aufweitung eines grüppenartigen Grabens beidseitig von jeweils 2,5 m auf einer Länge von 180 m	Nein	AM (702, 710.10 712 720.10, 720.30, 902.10, 902.20, 902.30 902.40 902.50)	TG	7. Änderung des Planes nach § 41 FlurbG Herstellung der Blänke und der Gruppen-/ Grabenaufweitung als artenschutzrechtlich veranlasste und funktionserhaltende Ausgleichsmaßnahmen vorgezogen vor Umsetzung der Entwässerungsmaßnahmen (Drainage) Maßnahmenumsetzung im Zeitraum vom 15.07. bis 15.11. unter Beteiligung einer ÖBB Der grüppenartige Graben bildet die Grenze zwischen E.Nr. 512 und E.Nr. 513. Ein Teil der Aufweitung gehört zur E.Nr. 512.

Verzeichnis der Anlagen und Festsetzungen

5 Landschaftsgestaltende Anlagen

ArL	Verf.-Nr.
4.2	2306

Vereinfachte Flurbereinigung Großes Meer - 7. Änderung des Planes nach § 41 FlurbG

E.Nr.	Art	Bestand Länge (m) Fläche (ha, m²)	Beschreibung	Ausbau Länge (m) Fläche (ha, m²) Anzahl (St)	Besondere Festsetzungen	Eingriff ?	EM AM (E.Nr.)	Ergänzende Hinweise Träger d. Vorh.	Bemerkungen
1	2	3	4	5	6	7	8	9	10
514		1,8 ha	Sonstiges feuchtes Extensivgrünland mit Übergang zu sonstigem feuchten Intensivgrünland	1,8 ha	Grünlandextensivierung Rückbau ggf. vorhandener Drainage Herstellung einer flachen, temporär wasserführenden Blänke (350 m², 0,3 m unter Geländeoberkante, Böschungsneigung: 1:6 bis 1:10) Einseitige Grabenaufweitung von 3 m auf einer Länge von 280 m	Nein	AM (315, 319, 700.10, 720.20, 725, 905.10, 905.20, 908.10, 908.20, 909, 910)	TG	7. Änderung des Planes nach § 41 FlurbG Herstellung der Blänke und der Grabenaufweitung als artenschutzrechtlich veranlasste und funktionserhaltende Ausgleichsmaßnahmen vorgezogen vor Umsetzung der Entwässerungsmaßnahmen (Drainage) Maßnahmenumsetzung im Zeitraum vom 15.07. bis 15.11. unter Beteiligung einer ÖBB Eigentümer: NABU
515		5,2 ha	Sonstiges feuchtes Intensivgrünland, Nährstoffreicher Graben	5,2 ha	Grünlandextensivierung Rückbau vorhandener Drainage Einseitige Grabenaufweitung von 3 m auf einer Länge von 340 m	Nein	AM (705.10, 705.20, 709.20, 710.20, 711.10, 711.20, 711.50, 713, 726)	TG	7. Änderung des Planes nach § 41 FlurbG Maßnahmenumsetzung im Zeitraum vom 15.07. bis 15.11. unter Beteiligung einer ÖBB

Verzeichnis der Anlagen und Festsetzungen

ArL	Verf.-Nr.
4.2	2306

Vereinfachte Flurbereinigung Großes Meer - 7. Änderung des Planes nach § 41 FlurbG

6 Bodenverbessernde Maßnahmen (Planinstandsetzungsmaßnahmen)

E.Nr.	Art	Bestand Länge (m) Fläche (ha, m²) Stück (St)	Beschreibung	Ausbau Länge (m) Fläche (ha, m²) Stück (St)	Besondere Festsetzungen	Eingriff ?	EM AM (E.Nr.)	Ergänzende Hinweise Träger d. Vorh.	Bemerkungen
1	2	3	4	5	6	7	8	9	10
700.10	Fk	3,4 ha 0,8 ha 2,5 ha	Maßnahmenfläche 1 Artenarmes Intensivgrünland, teilweise mit Flutrasenanteilen und Extensivgrünland mit Flutrasenanteilen	3,4 ha 3,3 ha	Fräsen, Flachumbruch und Planierung und Neuansaat	nein ja	 514	TG	7. Änderung des Planes nach § 41 FlurbG Maßnahmenumsetzung im Zeitraum vom 15.07. bis 15.11. nach vorheriger Freigabe durch die ÖBB; Schutz und Sicherung der vorhandenen Grabenaufweitung durch 2 m breiten Schutzstreifen und Einzäunung mit Glattrah
701									<i>Nicht vergeben</i>
702	Fk, Dr	2,2 ha	Maßnahmenfläche 3 Artenarmes Extensivgrünland	2,2 ha	Fräsen, Flachumbruch und Planierung, Erneuerung der vorhandenen Drainage und Neuansaat	ja	513	TG	7. Änderung des Planes nach § 41 FlurbG Maßnahmenumsetzung im Zeitraum vom 15.07. bis 15.11. nach vorheriger Freigabe durch die ÖBB

Fortsetzung nächste Seite

Verzeichnis der Anlagen und Festsetzungen

ArL	Verf.-Nr.
4.2	2306

Vereinfachte Flurbereinigung Großes Meer - 7. Änderung des Planes nach § 41 FlurbG

6 Bodenverbessernde Maßnahmen (Planinstandsetzungsmaßnahmen)

E.Nr.	Art	Bestand Länge (m) Fläche (ha, m ²) Stück (St)	Beschreibung	Ausbau Länge (m) Fläche (ha, m ²) Stück (St)	Besondere Festsetzungen	Eingriff ?	EM AM (E.Nr.)	Ergänzende Hinweise	
								Träger d. Vorh.	Bemerkungen
1	2	3	4	5	6	7	8	9	10
703	Dr	4,9 ha	Maßnahmenfläche 4 Artenarmes Extensivgrünland mit Flutrasenanteilen	4,9 ha	Neuanlage einer Drainage	ja	512	TG	7. Änderung des Planes nach § 41 FlurbG Maßnahmenumsetzung im Zeitraum vom 15.08. bis 15.09. nach vorheriger Freigabe durch die ÖBB
704	Dr	2,8 ha	Maßnahmenfläche 5 Artenarmes Intensivgrünland auf Moorboden	2,8 ha	Planierung, Einebnen von Grabenaushub, Erneuerung der Drainage und Neuansaat	nein		TG	7. Änderung des Planes nach § 41 FlurbG Maßnahmenumsetzung im Zeitraum vom 15.07. bis 15.11. nach vorheriger Freigabe durch die ÖBB
705.10	Dr	1,7 ha	Maßnahmenfläche 6a Artenarmes Intensivgrünland	1,7 ha	Neuanlage einer Drainage	ja	515	TG	7. Änderung des Planes nach § 41 FlurbG Maßnahmenumsetzung im Zeitraum vom 15.08. bis 15.09. nach vorheriger Freigabe durch die ÖBB
705.20	Dr	1,9 ha	Artenarmes Intensiv- und Extensivgrünland	1,9 ha	Neuanlage einer Drainage	ja	515	TG	
705.30	Dr	2,1 ha	Artenarmes Extensivgrünland	2,1 ha	Beseitigung der Senken, Fräsen, Planierung, Neuanlage einer Drainage und Neuansaat	ja	512	TG	

Verzeichnis der Anlagen und Festsetzungen

ArL	Verf.-Nr.
4.2	2306

Vereinfachte Flurbereinigung Großes Meer - 7. Änderung des Planes nach § 41 FlurbG

6 Bodenverbessernde Maßnahmen (Planinstandsetzungsmaßnahmen)

E.Nr.	Art	Bestand Länge (m) Fläche (ha, m²) Stück (St)	Beschreibung	Ausbau Länge (m) Fläche (ha, m²) Stück (St)	Besondere Festsetzungen	Eingriff ?	EM AM (E.Nr.)	Ergänzende Hinweise Träger d. Vorh.	Bemerkungen
1	2	3	4	5	6	7	8	9	10
706	Dr	3,7 ha	Maßnahmenfläche 7 Artenarmes Intensivgrünland	3,7 ha	Neuanlage einer Drainage	ja	512	TG	7. Änderung des Planes nach § 41 FlurbG Maßnahmenumsetzung im Zeitraum vom 15.08. bis 15.09.
707	Fk, Dr	2,9 ha	Maßnahmenfläche 8 Artenarmes Intensivgrünland	2,9 ha	Fräsen, Flachumbruch und Planierung, Erneuerung der vorhandenen Drainage und Neuansaat	nein		TG	7. Änderung des Planes nach § 41 FlurbG Maßnahmenumsetzung im Zeitraum vom 15.07. bis 15.11. nach vorheriger Freigabe durch die ÖBB; Schutz und Sicherung des vorhandenen Wiesentümpels (gesetzlich geschütztes Biotop nach § 30 BNatSchG) durch 2 m breiten Schutzstreifen und Einzäunung mit Glattdraht

Fortsetzung nächste Seite

Verzeichnis der Anlagen und Festsetzungen

ArL	Verf.-Nr.
4.2	2306

Vereinfachte Flurbereinigung Großes Meer - 7. Änderung des Planes nach § 41 FlurbG

6 Bodenverbessernde Maßnahmen (Planinstandsetzungsmaßnahmen)

E.Nr.	Art	Bestand Länge (m) Fläche (ha, m²) Stück (St)	Beschreibung	Ausbau Länge (m) Fläche (ha, m²) Stück (St)	Besondere Festsetzungen	Eingriff ?	EM AM (E.Nr.)	Ergänzende Hinweise Träger d. Vorh. Bemerkungen	
1	2	3	4	5	6	7	8	9	10
708.10	Dr	1,7 ha	Maßnahmenfläche 9 Artenarmes Intensivgrünland	1,7 ha	Neuanlage einer Drainage	ja	512	TG	7. Änderung des Planes nach § 41 FlurbG Maßnahmenumsetzung (E.Nr. 708.10) im Zeitraum vom 15.08. bis 15.09.
708.20	Gb	730 m²	Aufkommende Weidensträucher und geschlossene Weidengebüsche im Graben	730 m²	Beseitigung der Weidensträucher und -büsche	nein		TG	Beseitigung der Gehölze (E.Nr. 708.20) im Zeitraum vom 01.10. bis 28.02.; Die Gehölzbeseitigung dient gleichzeitig der Verbesserung des Lebensraums für Wiesenvögel.
709.10			Maßnahmenfläche 10						7. Änderung des Planes nach § 41 FlurbG <i>Nicht vergeben</i>
709.20	Dr	2,4 ha	Artenarmes Intensivgrünland	2,4 ha	Neuanlage einer Drainage	ja	515	TG	Maßnahmenumsetzung im Zeitraum vom 15.08. bis 15.09

Fortsetzung nächste Seite

Verzeichnis der Anlagen und Festsetzungen

ArL	Verf.-Nr.
4.2	2306

Vereinfachte Flurbereinigung Großes Meer - 7. Änderung des Planes nach § 41 FlurbG

6 Bodenverbessernde Maßnahmen (Planinstandsetzungsmaßnahmen)

E.Nr.	Art	Bestand Länge (m) Fläche (ha, m²) Stück (St)	Beschreibung	Ausbau Länge (m) Fläche (ha, m²) Stück (St)	Besondere Festsetzungen	Eingriff ?	EM AM (E.Nr.)	Ergänzende Hinweise Träger d. Vorh.	Bemerkungen
1	2	3	4	5	6	7	8	9	10
			Maßnahmenfläche 11						
710.10	Dr	1,9 ha	Artenarmes Intensivgrünland mit Flutrasenanteilen auf Moorboden	1,9 ha	Neuanlage einer Drainage	ja	513	TG	7. Änderung des Planes nach § 41 FlurbG Maßnahmenumsetzung (E.Nrn. 710.10 und 710.20) im Zeitraum vom 15.07 bis 15.11. nach vorheriger Freigabe durch die ÖBB
710.20	Dr	2,6 ha	Artenarmes Intensivgrünland mit Übergang zum artenarmen Extensivgrünland und Flutrasenanteilen	2,6 ha	Erneuerung der vorhandenen Drainage, Begradigung und Neuansaat	ja	515	TG	
			Maßnahmenfläche 13						
711.10	Gv	175 m	Nährstoffreicher Graben, gruppenartig	175 m	Verfüllung eines Grabens (gruppenartig), Umwandlung in Grünland	ja	515	TG	7. Änderung des Planes nach § 41 FlurbG Grabenverfüllungen (E.Nrn. 711.10 - 711.30) im Zeitraum vom 01.10. bis 15.11. unter Beteiligung einer ÖBB
711.20	Gv	175 m	Nährstoffreicher Graben, gruppenartig	175 m	Verfüllung eines Grabens (gruppenartig), Umwandlung in Grünland	ja	515	TG	
711.30	Gv	170 m	Nährstoffreicher Graben, gruppenartig	170 m	Verfüllung eines Grabens (gruppenartig), Umwandlung in Grünland	ja	512	TG	
711.40	Dr	5,4 ha	Artenarmes Intensivgrünland und artenarmes Extensivgrünland teilweise mit Flutrasenanteilen	5,4 ha	Erneuerung der vorhandenen Drainage	nein		TG	Maßnahmenumsetzung (E.Nr. 711.40) im Zeitraum vom 15.08. bis 15.09.
711.50	Fk, Dr	1,2 ha	Artenarmes Extensivgrünland	1,2 ha	Fräsen, Flachumbruch und Planierung, Erneuerung der vorhandenen Drainage und Neuansaat	ja	515	TG	Maßnahmenumsetzung (E.Nr. 711.50) im Zeitraum vom 15.07. bis 15.11. nach vorheriger Freigabe durch die ÖBB

Verzeichnis der Anlagen und Festsetzungen

ArL	Verf.-Nr.
4.2	2306

Vereinfachte Flurbereinigung Großes Meer - 7. Änderung des Planes nach § 41 FlurbG

6 Bodenverbessernde Maßnahmen (Planinstandsetzungsmaßnahmen)

E.Nr.	Art	Bestand Länge (m) Fläche (ha, m²) Stück (St)	Beschreibung	Ausbau Länge (m) Fläche (ha, m²) Stück (St)	Besondere Festsetzungen	Eingriff ?	EM AM (E.Nr.)	Ergänzende Hinweise Träger d. Vorh.	Bemerkungen
1	2	3	4	5	6	7	8	9	10
712	Dr	5,8 ha	Maßnahmenfläche 14 Artenarmes Intensivgrünland	5,8 ha	Neuanlage einer Drainage	ja	513	TG	7. Änderung des Planes nach § 41 FlurbG Maßnahmenumsetzung im Zeitraum vom 15.08. bis 15.09.
713	Dr	2,8 ha 3,0 ha	Maßnahmenfläche 15a Artenarmes Intensivgrünland Artenarmes Extensivgrünland mit Flutrasenanteilen	5,8 ha	Neuanlage einer Drainage	ja ja	512 515	TG	7. Änderung des Planes nach § 41 FlurbG Maßnahmenumsetzung im Zeitraum vom 15.08. bis 15.09.
714	Fk, Dr	2,5 ha	Maßnahmenfläche 15b Artenarmes Extensivgrünland	2,5 ha	Fräsen, Flachumbruch und Planierung, Erneuerung der vorhandenen Drainage und Neuansaat	ja	511	TG	7. Änderung des Planes nach § 41 FlurbG Maßnahmenumsetzung im Zeitraum vom 15.07. bis 15.11. nach vorheriger Freigabe durch die ÖBB
715	Fk, Dr	2,4 ha	Maßnahmenfläche 16a Artenarmes Intensivgrünland mit Flutrasenanteilen	2,4 ha	Fräsen, Flachumbruch und Planierung, Erneuerung der vorhandenen Drainage und Neuansaat	ja	511	TG	7. Änderung des Planes nach § 41 FlurbG Maßnahmenumsetzung im Zeitraum vom 15.07. bis 15.11. nach vorheriger Freigabe durch die ÖBB

Verzeichnis der Anlagen und Festsetzungen

ArL	Verf.-Nr.
4.2	2306

Vereinfachte Flurbereinigung Großes Meer - 7. Änderung des Planes nach § 41 FlurbG

6 Bodenverbessernde Maßnahmen (Planinstandsetzungsmaßnahmen)

E.Nr.	Art	Bestand Länge (m) Fläche (ha, m²) Stück (St)	Beschreibung	Ausbau Länge (m) Fläche (ha, m²) Stück (St)	Besondere Festsetzungen	Eingriff ?	EM AM (E.Nr.)	Ergänzende Hinweise Träger d. Vorh.	Bemerkungen
1	2	3	4	5	6	7	8	9	10
716	Dr	2,2 ha	Maßnahmenfläche 16b Grünlandeinsaat	2,2 ha	Neuanlage einer Drainage	nein		TG	7. Änderung des Planes nach § 41 FlurbG Maßnahmenumsetzung im Zeitraum vom 15.08. bis 15.09.
717	Gb	3 St	Maßnahmenfläche 19 Baumgruppe (Eschen)	3 St	Beseitigung von 3 Eschen	nein		TG	7. Änderung des Planes nach § 41 FlurbG Beseitigung der Gehölze im Zeitraum vom 01.10. bis 28.02.; Kontrolle der Bäume durch Fachkundige vor Fällung auf Höhlen (potenzielle Nisthöhlen bzw. Fledermausquartiere) und Horste; Die Gehölzbeseitigung dient gleichzeitig der Verbesserung des Lebensraums für Wiesenvögel.
718		1,0 ha	Maßnahmenfläche 20 Artenarmes Intensivgrünland	1,0 ha	Erneuerung der Grünlandnarbe	nein		TG	7. Änderung des Planes nach § 41 FlurbG Maßnahmenumsetzung im Zeitraum vom 15.07. bis 15.11. nach vorheriger Freigabe durch die ÖBB

Verzeichnis der Anlagen und Festsetzungen

ArL	Verf.-Nr.
4.2	2306

Vereinfachte Flurbereinigung Großes Meer - 7. Änderung des Planes nach § 41 FlurbG

6 Bodenverbessernde Maßnahmen (Planinstandsetzungsmaßnahmen)

E.Nr.	Art	Bestand Länge (m) Fläche (ha, m²) Stück (St)	Beschreibung	Ausbau Länge (m) Fläche (ha, m²) Stück (St)	Besondere Festsetzungen	Eingriff ?	EM AM (E.Nr.)	Ergänzende Hinweise Träger d. Vorh.	Bemerkungen
1	2	3	4	5	6	7	8	9	10
719	Gb	8 St	Maßnahmenfläche 21b Einzelbäume, Baumgruppe (Eschen, Birken)	8 St	Beseitigung einer Baumgruppe bestehend aus 3 Birken und 4 Eschen sowie einer jungen Esche	nein			7. Änderung des Planes nach § 41 FlurbG Beseitigung der Gehölze im Zeitraum vom 01.10. bis 28.02.; Kontrolle der Bäume durch Fach- kundige vor Fällung auf Höhlen (potenzielle Nisthöhlen bzw. Fledermausquartiere) und Horste; Die Gehölzbeseitigung dient gleichzeitig der Verbesserung des Lebensraums für Wiesenvögel.
720.10		1,7 ha	Maßnahmenfläche 21c Artenarmes Extensivgrünland auf Moorboden	1,7 ha	Erneuerung der Grünlandnarbe	ja	513	TG	7. Änderung des Planes nach § 41 FlurbG Maßnahmenumsetzung (E.Nr. 720.10) im Zeitraum vom 15.07. bis 15.11. nach vorheriger Freigabe durch die ÖBB
720.20	Gv	147 m	Nährstoffreicher Graben mit artenreicher Vegetation	147 m	Verfüllung eines Grabens, Umwandlung in Grünland	ja	514	TG	Grabenverfüllungen (E.Nrn. 720.20 und 720.30) im Zeitraum vom 01.10. bis 15.11. unter Beteiligung einer ÖBB
720.30	Gv	147 m	Nährstoffreicher Graben mit 3 Weiden und 1 junge Eiche	147 m	Verfüllung eines Grabens, Umwandlung in Grünland	ja	513	TG	

Verzeichnis der Anlagen und Festsetzungen

ArL	Verf.-Nr.
4.2	2306

Vereinfachte Flurbereinigung Großes Meer - 7. Änderung des Planes nach § 41 FlurbG

6 Bodenverbessernde Maßnahmen (Planinstandsetzungsmaßnahmen)

E.Nr.	Art	Bestand Länge (m) Fläche (ha, m²) Stück (St)	Beschreibung	Ausbau Länge (m) Fläche (ha, m²) Stück (St)	Besondere Festsetzungen	Eingriff ?	EM AM (E.Nr.)	Ergänzende Hinweise Träger d. Vorh.	Bemerkungen
1	2	3	4	5	6	7	8	9	10
721	Dr	3,6 ha	Maßnahmenfläche 25 Artenarmes Extensivgrünland	3,6 ha	Erneuerung der Drainage	nein		TG	7. Änderung des Planes nach § 41 FlurbG Maßnahmenumsetzung im Zeitraum vom 15.08. bis 15.09.
722	Gv	225 m	Maßnahmenfläche 28 Nährstoffreicher Graben	225 m	Verfüllung eines Grabens, Umwandlung in Grünland	ja	511	TG	7. Änderung des Planes nach § 41 FlurbG Grabenverfüllung im Zeitraum vom 01.10. bis 15.11. unter Beteiligung einer ÖBB
723	II.O Gv	40 m	Maßnahmenfläche 29 Nährstoffreicher Graben	40 m	Verrohrung eines Gewässers DN 350	ja	511	TG	7. Änderung des Planes nach § 41 FlurbG Grabenverrohrung im Zeitraum vom 01.10. bis 15.11. unter Beteiligung einer ÖBB
724	Dr	5,9 ha	Maßnahmenfläche 30 Artenarmes Intensivgrünland und Acker	5,9 ha	Instandsetzung der Drainage	nein		TG	7. Änderung des Planes nach § 41 FlurbG Maßnahmenumsetzung im Zeitraum vom 15.08. bis 15.09.

Verzeichnis der Anlagen und Festsetzungen

ArL	Verf.-Nr.
4.2	2306

Vereinfachte Flurbereinigung Großes Meer - 7. Änderung des Planes nach § 41 FlurbG

6 Bodenverbessernde Maßnahmen (Planinstandsetzungsmaßnahmen)

E.Nr.	Art	Bestand Länge (m) Fläche (ha, m²) Stück (St)	Beschreibung	Ausbau Länge (m) Fläche (ha, m²) Stück (St)	Besondere Festsetzungen	Eingriff ?	EM AM (E.Nr.)	Ergänzende Hinweise Träger d. Vorh.	Bemerkungen
1	2	3	4	5	6	7	8	9	10
725	Dr	2,5 ha	Maßnahmenfläche 31 Artenarmes Intensivgrünland	2,5 ha	Neuanlage einer Drainage	ja	514	TG	7. Änderung des Planes nach § 41 FlurbG Maßnahmenumsetzung im Zeitraum vom 15.08. bis 15.09.
726	Fk, Dr	3,8 ha 1,3 ha	Maßnahmenfläche 32 Artenarmes Intensivgrünland Artenarmes Extensivgrünland	5,1 ha	Flachumbruch und Planierung, Neuanlage einer Drainage und Neuansaat	ja ja	515 515	TG	7. Änderung des Planes nach § 41 FlurbG Maßnahmenumsetzung im Zeitraum vom 15.07. bis 15.11. nach vorheriger Freigabe durch die ÖBB; Schutz und Sicherung des verlandeten Gewässers mit Schilfröhricht und Sumpfvvegetation (gesetzlich geschützte Biotop nach § 30 BNatSchG) durch 2 m breiten Schutzstreifen und Einzäunung mit Glattdraht

Verzeichnis der Anlagen und Festsetzungen

7 Sonstige Anlagen

ArL	Verf.-Nr.
4.2	2306

Vereinfachte Flurbereinigung Großes Meer - 7. Änderung des Planes nach § 41 FlurbG

E.Nr.	Art	Bestand Länge (m) Fläche (m ²)	Beschreibung	Ausbau Länge (m) Fläche (m ²)	Besondere Festsetzungen	Eingriff ?	EM AM (E.Nr.)	Ergänzende Hinweise Träger d. Vorh.	Bemerkungen
1	2	3	4	5	6	7	8	9	10
			Maßnahmenfläche 1						
900.10	RD	6,5 m	Zufahrt über Graben, RD DN 200	10 m	Erneuerung einer Zufahrt, Rohrdurchlass DN 300	ja	511	TG	7. Änderung des Planes nach § 41 FlurbG Erneuerung der Zufahrten (E.Nrn. 900.10 - 900.40) und Anlage der Überfahrten (E.Nrn. 900.50 und 900.60) unter Beteiligung einer ÖBB
900.20	RD	6 m	Zufahrt über Graben, RD DN 500	10 m	Erneuerung einer Zufahrt, Rohrdurchlass DN 300	ja	511	TG	
900.30	RD	5 m	Zufahrt über Graben, RD DN 200	10 m	Erneuerung einer Zufahrt, Rohrdurchlass DN 300	ja	511	TG	
900.40	RD	4 m	Zufahrt über Graben, RD DN 200	10 m	Erneuerung einer Zufahrt, Rohrdurchlass DN 300	ja	511	TG	
900.50	RD	6 m	Nährstoffreicher Graben	6 m	Anlage einer Überfahrt, Rohrdurchlass DN 300	ja	511	TG	
900.60	RD	6 m	Nährstoffreicher Graben	6 m	Anlage einer Überfahrt, Rohrdurchlass DN 300	ja	511	TG	
			Maßnahmenfläche 9						
901.10	RD	6 m	Nährstoffreicher Graben mit artenreicher Vegetation	6 m	Anlage einer Überfahrt, Rohrdurchlass DN 300	ja	512	TG	7. Änderung des Planes nach § 41 FlurbG Anlage der Überfahrten (E.Nrn. 901.10 und 901.20) unter Beteiligung einer ÖBB
901.20	RD	6 m	Nährstoffreicher Graben mit artenreicher Vegetation	6 m	Anlage einer Überfahrt, Rohrdurchlass DN 300	ja	512	TG	

Verzeichnis der Anlagen und Festsetzungen

7 Sonstige Anlagen

ArL	Verf.-Nr.
4.2	2306

Vereinfachte Flurbereinigung Großes Meer - 7. Änderung des Planes nach § 41 FlurbG

E.Nr.	Art	Bestand Länge (m) Fläche (m²)	Beschreibung	Ausbau Länge (m) Fläche (m²)	Besondere Festsetzungen	Eingriff ?	EM AM (E.Nr.)	Ergänzende Hinweise Träger d. Vorh.	Bemerkungen
1	2	3	4	5	6	7	8	9	10
902.10	RD	4 m	Maßnahmenfläche 17 Zufahrt über Graben	9 m	Erneuerung einer Zufahrt, Rohrdurchlass DN 300	ja	513	TG	7. Änderung des Planes nach § 41 FlurbG Erneuerung (E.Nr. 902.10) bzw. Anlage der Zu- und Überfahrten (E.Nrn. 902.20 - 902.50) unter Beteiligung einer ÖBB
902.20	RD	9 m	Nährstoffreicher Graben	9 m	Anlage einer Zufahrt, Rohrdurchlass DN 300	ja	513	TG	
902.30	RD	9 m	Nährstoffreicher Graben	9 m	Anlage einer Zufahrt, Rohrdurchlass DN 300	ja	513	TG	
902.40	RD	6 m	Nährstoffreicher Graben	6 m	Anlage einer Überfahrt, Rohrdurchlass DN 300	ja	513	TG	
902.50	RD	6 m	Nährstoffreicher Graben	6 m	Anlage einer Überfahrt, Rohrdurchlass DN 300	ja	513	TG	
903.10	RD	6 m	Maßnahmenfläche 19 Nährstoffreicher Graben	6 m	Anlage einer Überfahrt, Rohrdurchlass DN 300	ja	512	TG	7. Änderung des Planes nach § 41 FlurbG Anlage der Überfahrt unter Beteiligung einer ÖBB
904									Nicht vergeben

Verzeichnis der Anlagen und Festsetzungen

7 Sonstige Anlagen

ArL	Verf.-Nr.
4.2	2306

Vereinfachte Flurbereinigung Großes Meer - 7. Änderung des Planes nach § 41 FlurbG

E.Nr.	Art	Bestand Länge (m) Fläche (m ²)	Beschreibung	Ausbau Länge (m) Fläche (m ²)	Besondere Festsetzungen	Eingriff ?	EM AM (E.Nr.)	Ergänzende Hinweise Träger d. Vorh.	Bemerkungen
1	2	3	4	5	6	7	8	9	10
905.10	RD	6 m	Maßnahmenfläche 21b Nährstoffreicher Graben	6 m	Anlage einer Überfahrt, Rohrdurchlass DN 300	ja	514	TG	7. Änderung des Planes nach § 41 FlurbG Anlage der Überfahrten (E.Nrn. 905.10 und 905.20) unter Beteiligung einer ÖBB
905.20	RD	6 m	Nährstoffreicher Graben, Gewässer II. Ordnung	6 m	Anlage einer Überfahrt, Rohrdurchlass DN 300	ja	514	TG	
906									<i>Nicht vergeben</i>
907	RD	10 m	Maßnahmenfläche 27 Nährstoffreicher Graben	10 m	Anlage einer Zufahrt, Rohrdurchlass DN 300	ja	512	Hilda Meents Detmer Janssen	7. Änderung des Planes nach § 41 FlurbG Anlage der Überfahrt unter Beteiligung einer ÖBB
908.10	RD	5 m	Maßnahmenfläche 33 Zufahrt über nährstoffreichen Graben, RD DN 200	10 m	Erneuerung einer Zufahrt, Rohrdurchlass DN 300	ja	514	TG	7. Änderung des Planes nach § 41 FlurbG Erneuerung (E.Nr.908.10) bzw. Anlage der Zufahrt (E.Nr. 908.20) unter Beteiligung einer ÖBB
908.20	RD	9 m	Nährstoffreicher Graben mit aufkommenden Weiden- sträuchern	9 m	Anlage einer Zufahrt, Rohrdurchlass DN 300	ja	514	TG	

Verzeichnis der Anlagen und Festsetzungen

7 Sonstige Anlagen

ArL	Verf.-Nr.
4.2	2306

Vereinfachte Flurbereinigung Großes Meer - 7. Änderung des Planes nach § 41 FlurbG

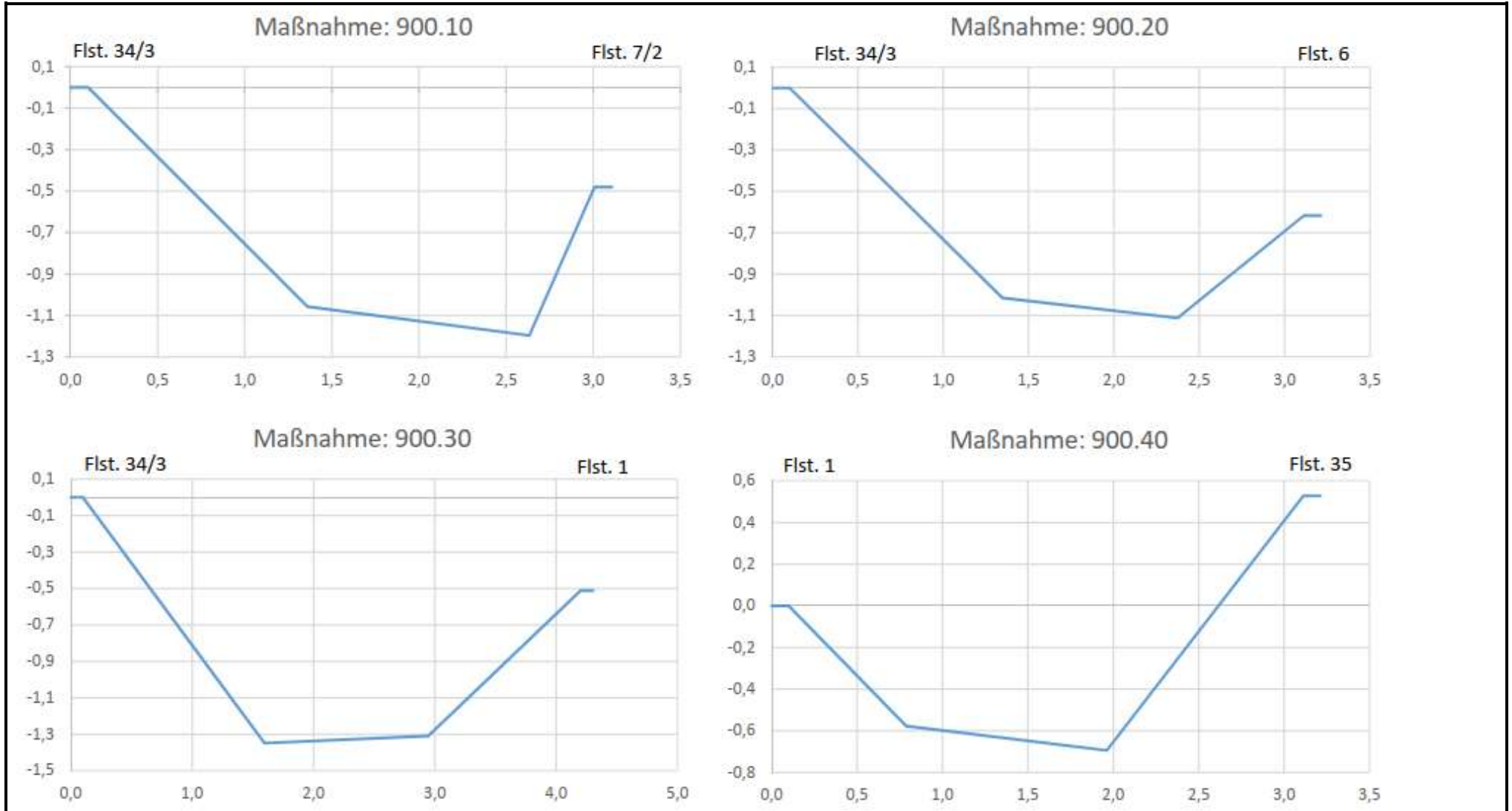
E.Nr.	Art	Bestand Länge (m) Fläche (m ²)	Beschreibung	Ausbau Länge (m) Fläche (m ²)	Besondere Festsetzungen	Eingriff ?	EM AM (E.Nr.)	Ergänzende Hinweise Träger d. Vorh.	Bemerkungen
1	2	3	4	5	6	7	8	9	10
909	RD	9 m	Maßnahmenfläche 34 Nährstoffreicher Graben	9 m	Anlage einer Zufahrt, Rohrdurchlass DN 300	ja	514	TG	7. Änderung des Planes nach § 41 FlurbG Anlage der Zufahrt unter Beteiligung einer ÖBB
910	RD	9 m	Maßnahmenfläche 35 Nährstoffreicher Graben	9 m	Anlage einer Überfahrt, Rohrdurchlass DN 300	ja	514	TG	7. Änderung des Planes nach § 41 FlurbG Anlage der Überfahrt unter Beteiligung einer ÖBB

Verzeichnis der Anlagen und Festsetzungen

ArL	Verf.-Nr.
4.2	2306

7 Sonstige Anlagen - **Protokoll zur Aufnahme der Gräben**
(Höhen sind relativ)

Vereinfachte Flurbereinigung Großes Meer - 7. Änderung des Planes nach § 41 FlurbG



Verzeichnis der Anlagen und Festsetzungen

ArL	Verf.-Nr.
4.2	2306

7 Sonstige Anlagen - **Protokoll zur Aufnahme der Gräben**
(Höhen sind relativ)

Vereinfachte Flurbereinigung Großes Meer - 7. Änderung des Planes nach § 41 FlurbG

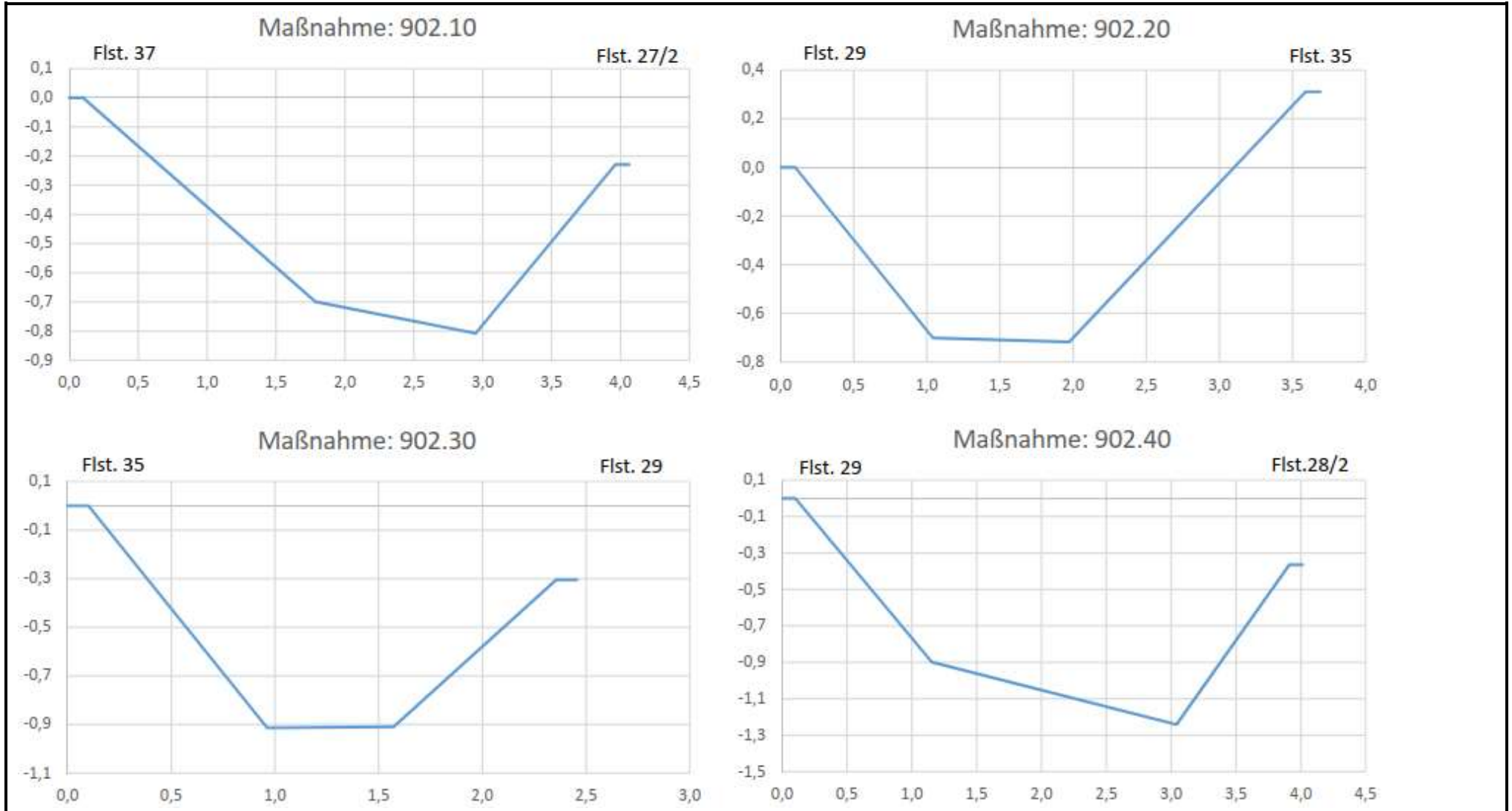


Verzeichnis der Anlagen und Festsetzungen

7 Sonstige Anlagen - **Protokoll zur Aufnahme der Gräben**
(Höhen sind relativ)

ArL	Verf.-Nr.
4.2	2306

Vereinfachte Flurbereinigung Großes Meer - 7. Änderung des Planes nach § 41 FlurbG

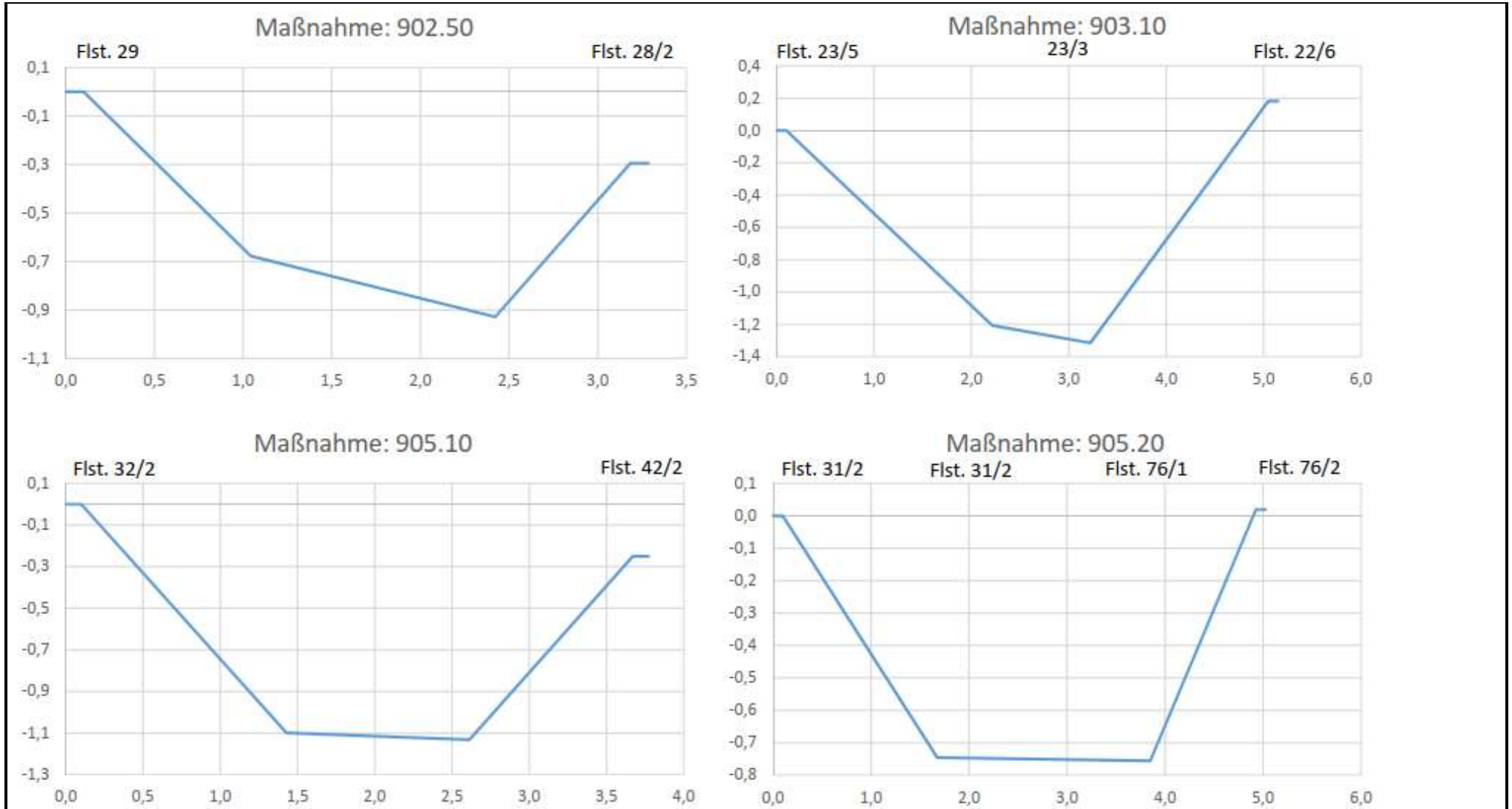


Verzeichnis der Anlagen und Festsetzungen

ArL	Verf.-Nr.
4.2	2306

7 Sonstige Anlagen - **Protokoll zur Aufnahme der Gräben**
(Höhen sind relativ)

Vereinfachte Flurbereinigung Großes Meer - 7. Änderung des Planes nach § 41 FlurbG

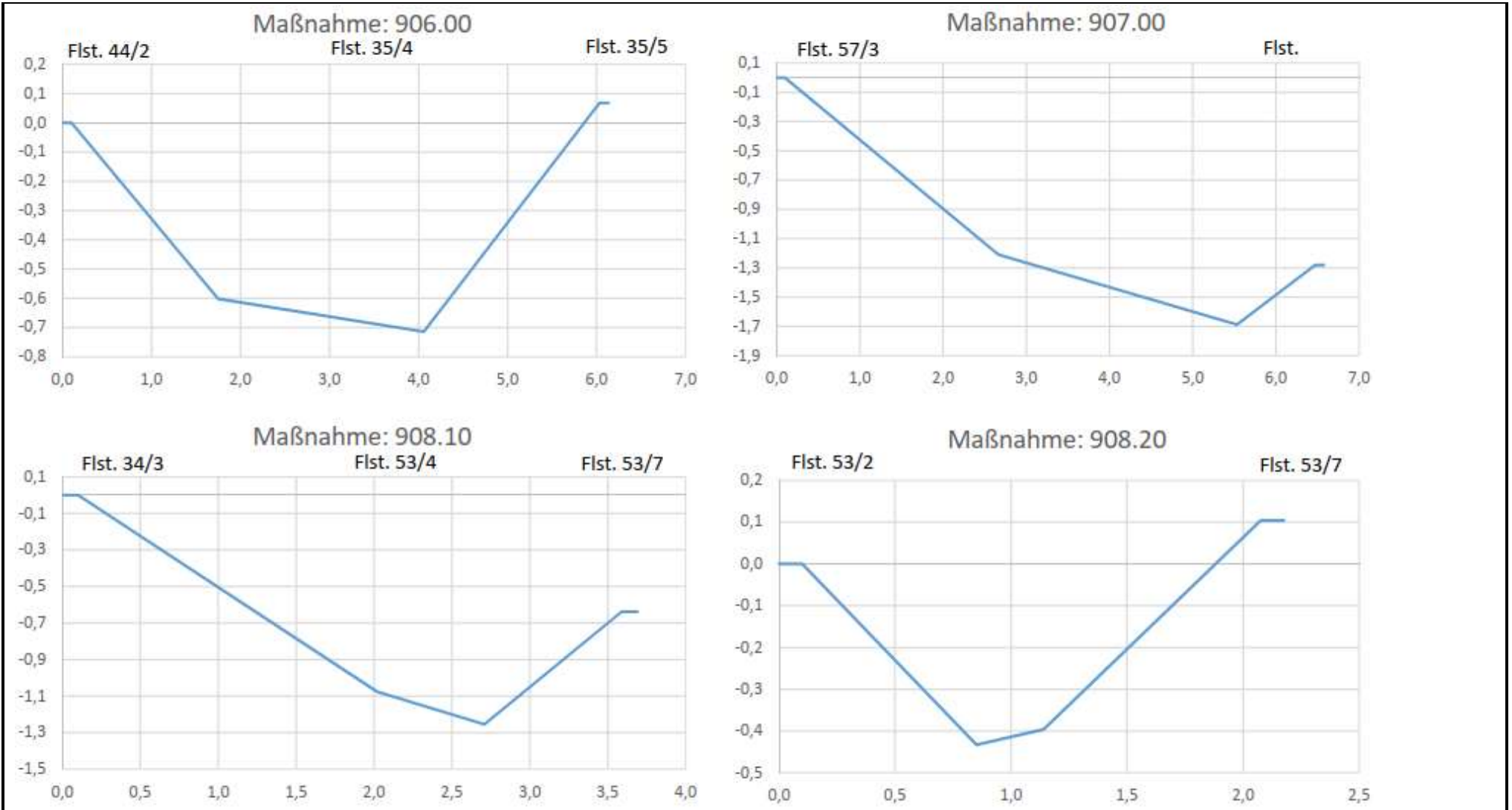


Verzeichnis der Anlagen und Festsetzungen

ArL	Verf.-Nr.
4.2	2306

7 Sonstige Anlagen - **Protokoll zur Aufnahme der Gräben**
(Höhen sind relativ)

Vereinfachte Flurbereinigung Großes Meer - 7. Änderung des Planes nach § 41 FlurbG



Verzeichnis der Anlagen und Festsetzungen

7 Sonstige Anlagen - **Protokoll zur Aufnahme der Gräben**
(Höhen sind relativ)

ArL	Verf.-Nr.
4.2	2306

Vereinfachte Flurbereinigung Großes Meer - 7. Änderung des Planes nach § 41 FlurbG

