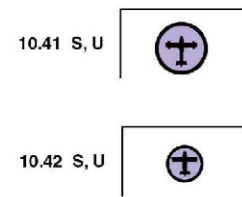


Regionales Raumordnungsprogramm Landkreis Wittmund

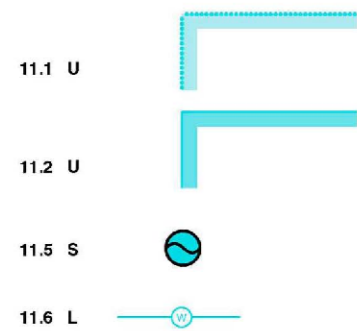
-Luftverkehr



Verkehrslandeplatz D 3.6.5 01

Landesplatz D 3.6.5 02

11. Wasserwirtschaft -Wasserversorgung



Vorsorgegebiet für Trinkwassergewinnung D 1.9 01
D 3.9.1 04

Vorranggebiet für Trinkwassergewinnung D 1.8 01
D 3.9.1 03

Wasserwerk D 3.9.1 01

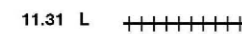
Fernwasserleitung D 3.9.1 02

-Abwasserbehandlung



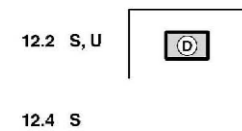
Zentrale Kläranlage D 3.9.2 01

-Küsten- und Hochwasserschutz



Deich D 3.9.3 01

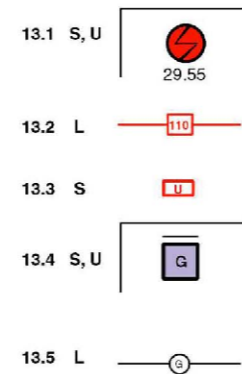
12. Abfallwirtschaft



Vorrangstandort für Siedlungsabfalldéponie D 3.10.1 01

Sicherung/Sanierung von Altlasten D 3.10.2 01

13. Energie



Vorrangstandort für Windenergiegewinnung mit Angabe der Kapazität in MW und der Primärenergie (W = Wind) D 3.5 01

Eitteilung ab 110 kV mit Angabe der Spannung D 3.5 05

Umspannwerk ab 110 kV D 3.5 06

Speicherung von Primärenergie Überörtige Anlage zur unterirdischen Speicherung EÖ = Erdöl, G = Gas D 3.5 07

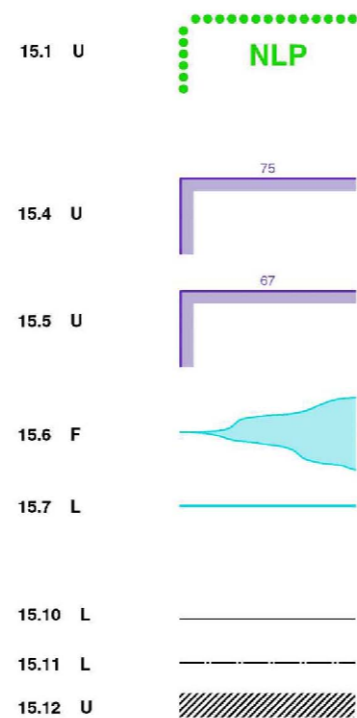
Rohrfernleitung EÖ = Erdöl, G = Gas, SO = Sole, SW = Seewasser D 3.5 08

14. Besondere öffentliche Zwecke



Sperrgebiet D 3.11.2 02

15. Nachrichtliche Darstellungen



Nationalpark D 1.7 01

Schutzzonen nach dem Gesetz zum Schutz gegen Fluglärm

- Fluglärmzone 1 mehr als 75 dB(A) D 2.4 01

- Fluglärmzone 2 67 bis 75 dB(A) D 2.4 01

Gewässer

Mittlere Tidehochwasserlinie

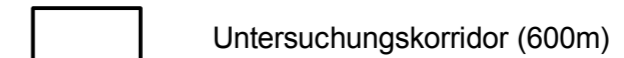
Grenze

- Kreis

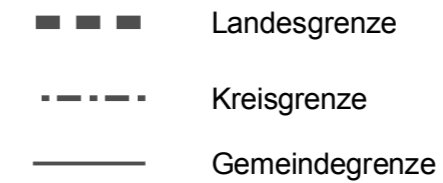
- Gemeinde/Samtgemeinde

- Planungsraum

Antragstrasse WHV



Grenzen ¹⁾



Quelle:
1) infas GEOdaten GmbH, 2006

Titel: Regionalplan		Maßstab 1 : 15.000	Anlage B2
Datum	Name	Dok.-Nr.: WHV_ROVoo_NI_B020Le004_00	Revision: 00
Bearb.	25.11.2008	Fiedler	Vorzugstrasse Ing.- und Planungsbüro LANGE GbR Carl-Peschken-Str. 12 47441 Moers Tel.: +49 2841 7905 - 0 Fax: +49 2841 7905 - 55 Email: info@langebr.de www.langebr.de
Gepr.	26.11.2008	Piotrowski	
Freig.	02.12.2008	Lenth	
Stand	12.11.2008		