











-  Anbindungspunkte
-  Untersuchungskorridor
-  Stationierungspunkt
-  MIDAL/ STEGAL (bestehende Erdgasfernleitungen)



## Schutzgebiete

-  Nationalpark
-  Naturschutzgebiet
-  Vogelschutzgebiet
-  FFH-Gebiet
-  Naturpark





## Wasserschutzgebiet, Zone



-  1
-  2; 2A; 2B
-  3; Sonstige
-  Heilquellenschutzgebiet
-  Trinkwassergewinnungsgebiet
-  Fließgewässer

## Gebiete des niedersächsischen Moorschutzprogramms

-  Moorschutzprogramm: Hochmoor
-  Moorschutzprogramm: Hochmoor, wertvolle Bereiche

## Grenzen

-  Bundesland
-  Regierungsbezirk/  
Planungsregion
-  Kreis
-  Gemeinde/ Stadt

<b>Rohrfernleitungsanlage zur Entsorgung der Salzabwässer aus dem hessisch-thüringischen Kalirevier in die Nordsee/ Jade</b>				
<b>Antragskonferenz zum Raumordnungsverfahren</b>				
Untersuchungskorridore		Maßstab 1: 50.000	Anlage 4	
	Datum	Name	Ausgabeformat: DIN A3	
Bearb.	03.02.2014	Ernst		
Gepr.	03.02.2014	Justka		
Freig.	03.02.2014	Willecke		
Stand	03.02.2014			
		Ing.- und Planungsbüro <b>LANGE GbR</b>		Carl-Peschken-Str. 12 47441 Moers Tel.: +49 2841 7905 - 0 Fax +49 2841 7905 - 55 Email: info@langegbr.de www.langegbr.de