




II

Karte 1 von 2

Landesplanerische Feststellung vom 06.05.2015
- Zeichnerische Darstellung Küstenmeer -

Norderney II Korridor

-  landesplanerisch festgestellte Trasse
-  Trasse gemäß Maßgabe Nr. 6
-  landesplanerisch festgestellter Suchraum
Konverterstation

0 2 4 km

Maßstab 1: 100.000

Amt für regionale Landesentwicklung Weser-Ems
Az.: ArL-WE 32341/0-1s



Juist

Norderney